



**PRÉFET
DE LA DRÔME**

*Liberté
Égalité
Fraternité*

**Direction Départementale des Territoires de la Drôme
Service Eau, Forêt et Espaces Naturels**

**ZONE DE PROTECTION DES HABITATS NATURELS
du bassin versant de la Drôme**

0 250 500 750 1000 m



Légende

 Projet de périmètre

Echelle 1 / 10 000
©IGN – SCAN25 TOPO®

Atlas page 1 / 28






**PRÉFET
DE LA DRÔME**

*Liberté
Égalité
Fraternité*


**Direction Départementale des Territoires de la Drôme
Service Eau, Forêt et Espaces Naturels**

**ZONE DE PROTECTION DES HABITATS NATURELS
du bassin versant de la Drôme**

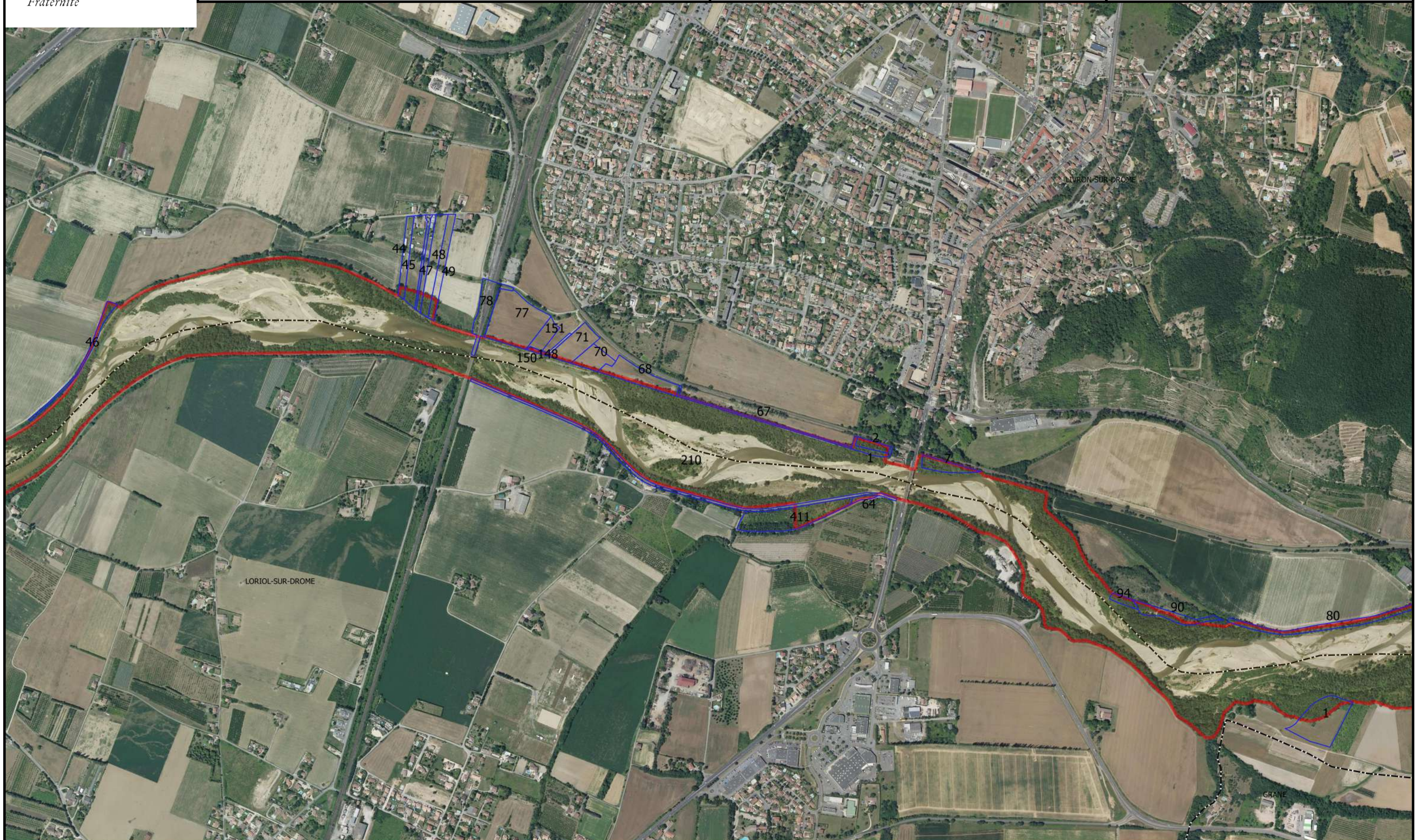


Echelle 1 / 10 000
©IGN – SCAN25 TOPO®

Légende

 Projet de périmètre

Atlas page 2 / 28





**PRÉFET
DE LA DRÔME**

*Liberté
Égalité
Fraternité*

**Direction Départementale des Territoires de la Drôme
Service Eau, Forêt et Espaces Naturels**



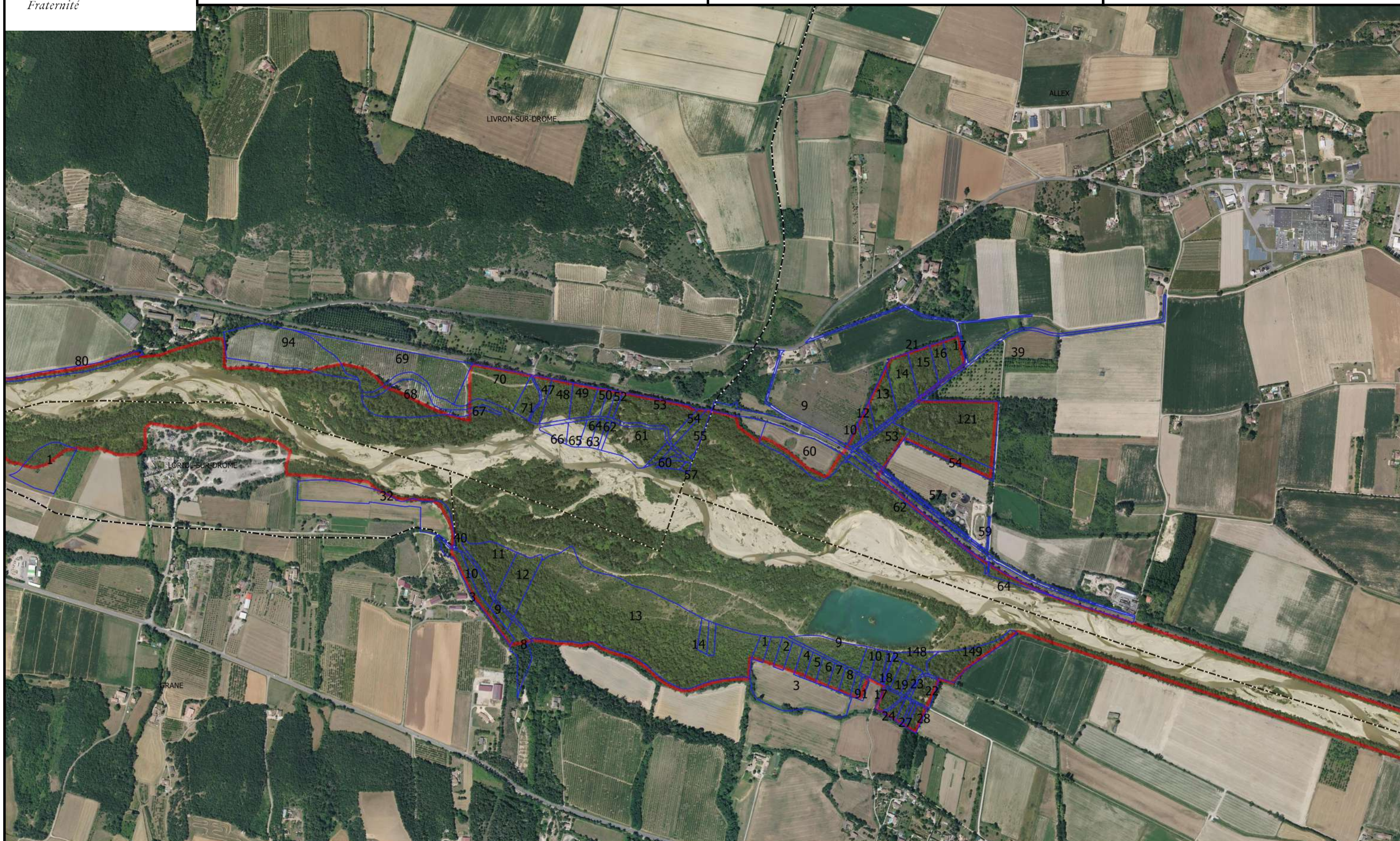
Légende

Projet de périmètre

**ZONE DE PROTECTION DES HABITATS NATURELS
du bassin versant de la Drôme**

Echelle 1 / 10 000
©IGN – SCAN25 TOPO®

Atlas page 3 / 28





**PRÉFET
DE LA DRÔME**

*Liberté
Égalité
Fraternité*

**Direction Départementale des Territoires de la Drôme
Service Eau, Forêt et Espaces Naturels**

**ZONE DE PROTECTION DES HABITATS NATURELS
du bassin versant de la Drôme**

0 250 500 750 1000 m

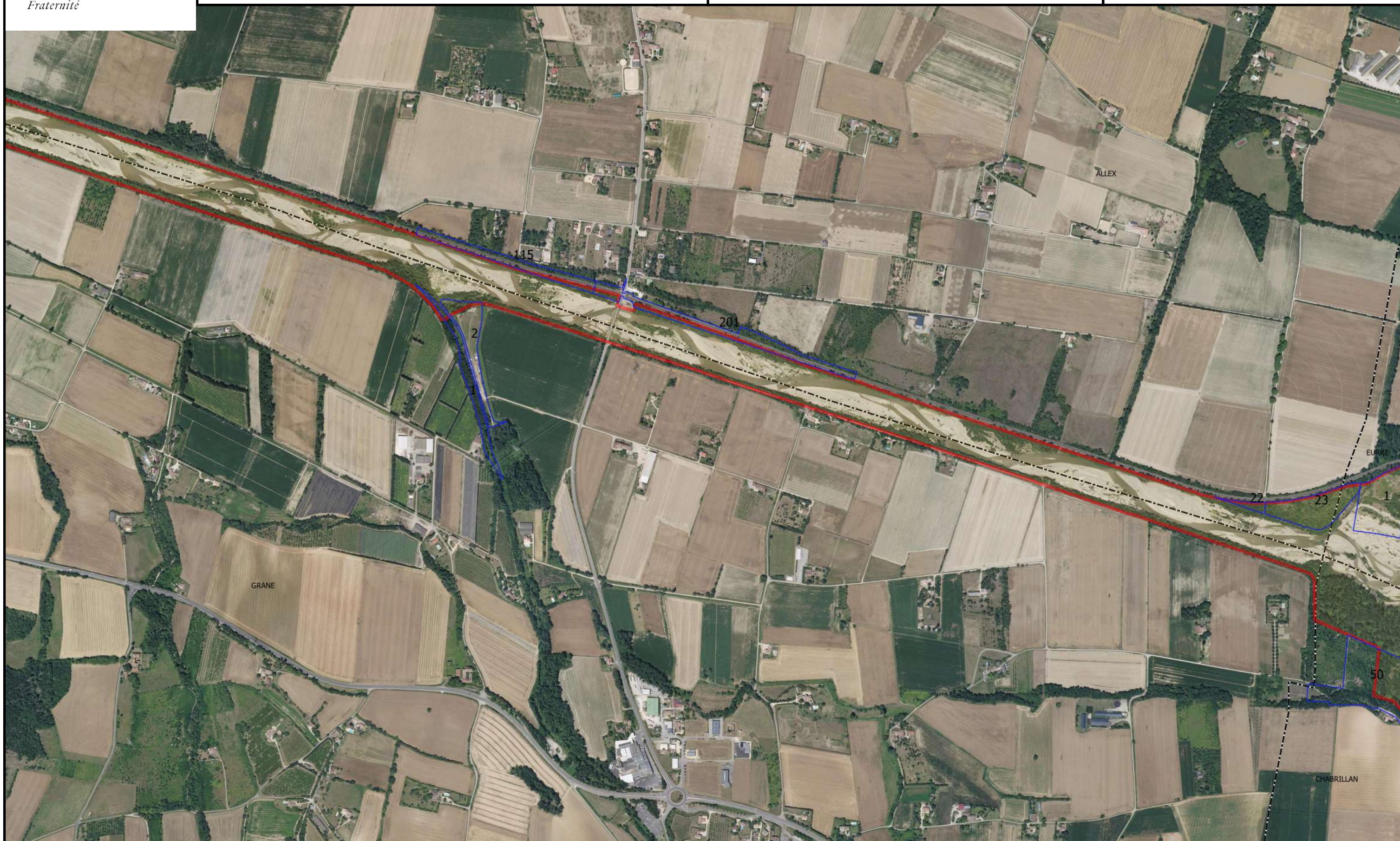


Légende

 Projet de périmètre

Echelle 1 / 10 000
©IGN – SCAN25 TOPO®

Atlas page 4 / 28






**PRÉFET
DE LA DRÔME**

*Liberté
Égalité
Fraternité*

**Direction Départementale des Territoires de la Drôme
Service Eau, Forêt et Espaces Naturels**

**ZONE DE PROTECTION DES HABITATS NATURELS
du bassin versant de la Drôme**

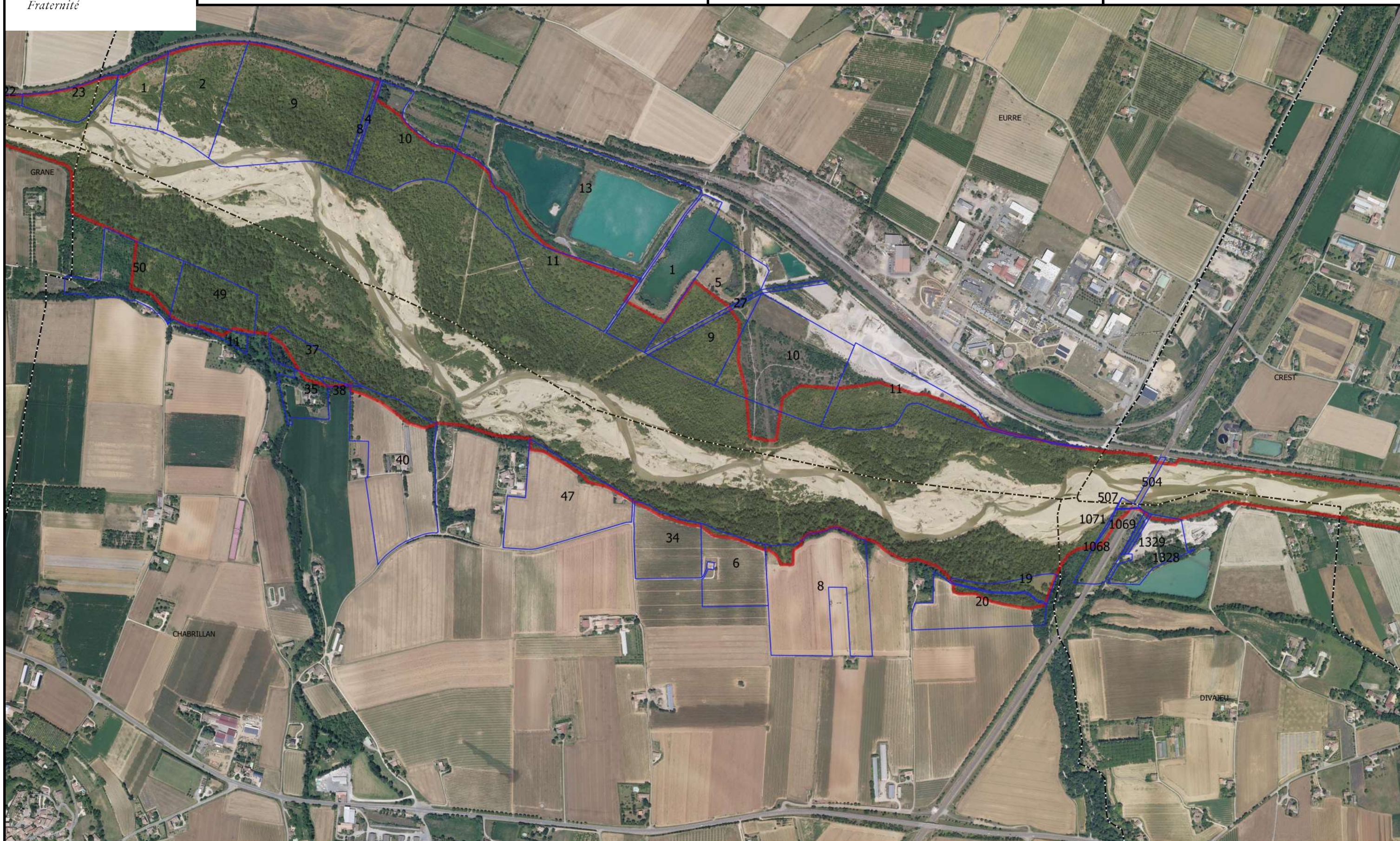


Echelle 1 / 10 000
©IGN – SCAN25 TOPO®

Légende

Projet de périmètre

Atlas page 5 / 28





**PRÉFET
DE LA DRÔME**

*Liberté
Égalité
Fraternité*

**Direction Départementale des Territoires de la Drôme
Service Eau, Forêt et Espaces Naturels**

**ZONE DE PROTECTION DES HABITATS NATURELS
du bassin versant de la Drôme**



Echelle 1 / 10 000
©IGN – SCAN25 TOPO®

Légende

 Projet de périmètre

Atlas page 6 / 28





**PRÉFET
DE LA DRÔME**

*Liberté
Égalité
Fraternité*

**Direction Départementale des Territoires de la Drôme
Service Eau, Forêt et Espaces Naturels**

**ZONE DE PROTECTION DES HABITATS NATURELS
du bassin versant de la Drôme**

0 250 500 750 1000 m

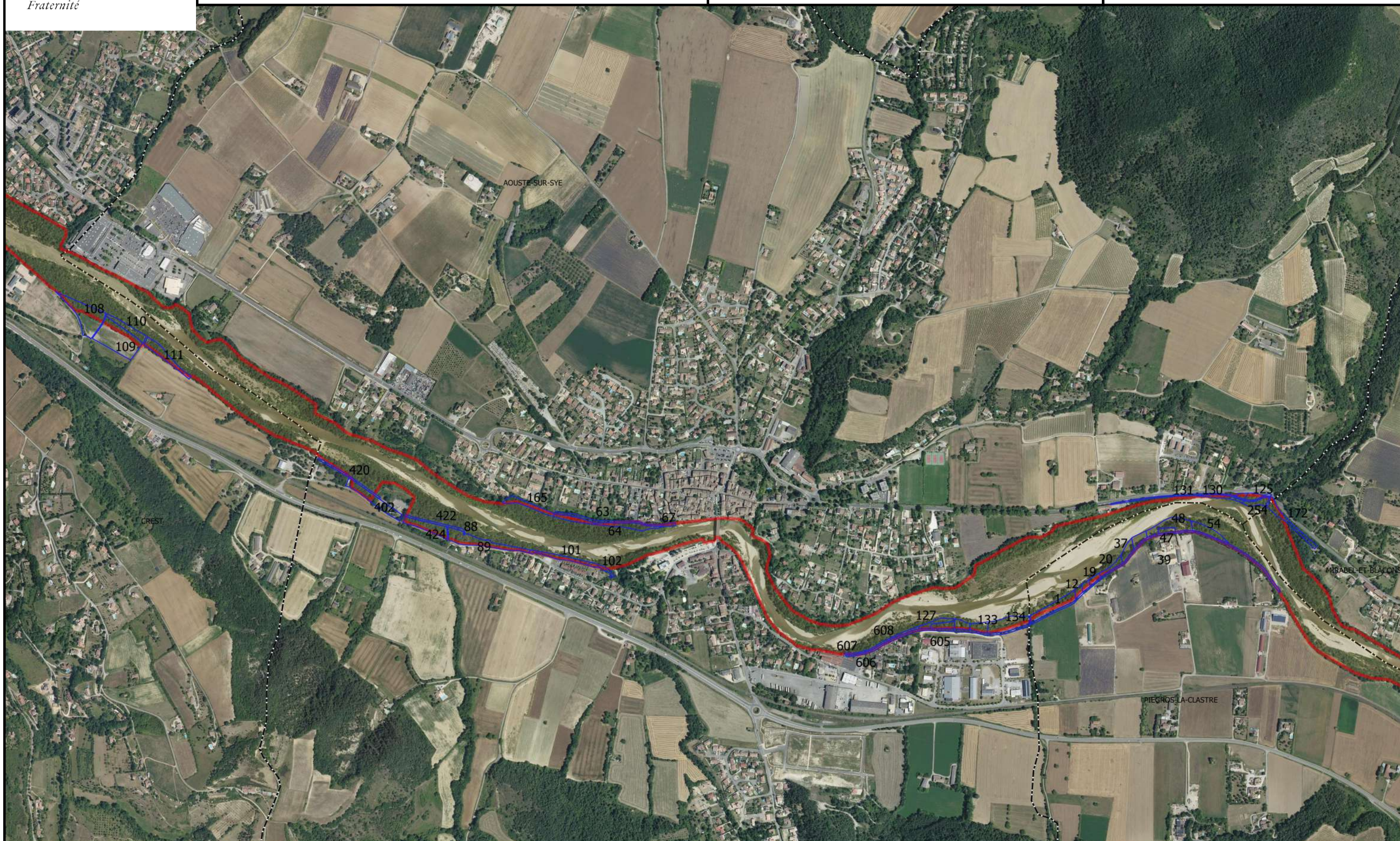


Légende

 Projet de périmètre

Echelle 1 / 10 000
©IGN – SCAN25 TOPO®

Atlas page 7 / 28






**PRÉFET
DE LA DRÔME**

*Liberté
Égalité
Fraternité*

**Direction Départementale des Territoires de la Drôme
Service Eau, Forêt et Espaces Naturels**



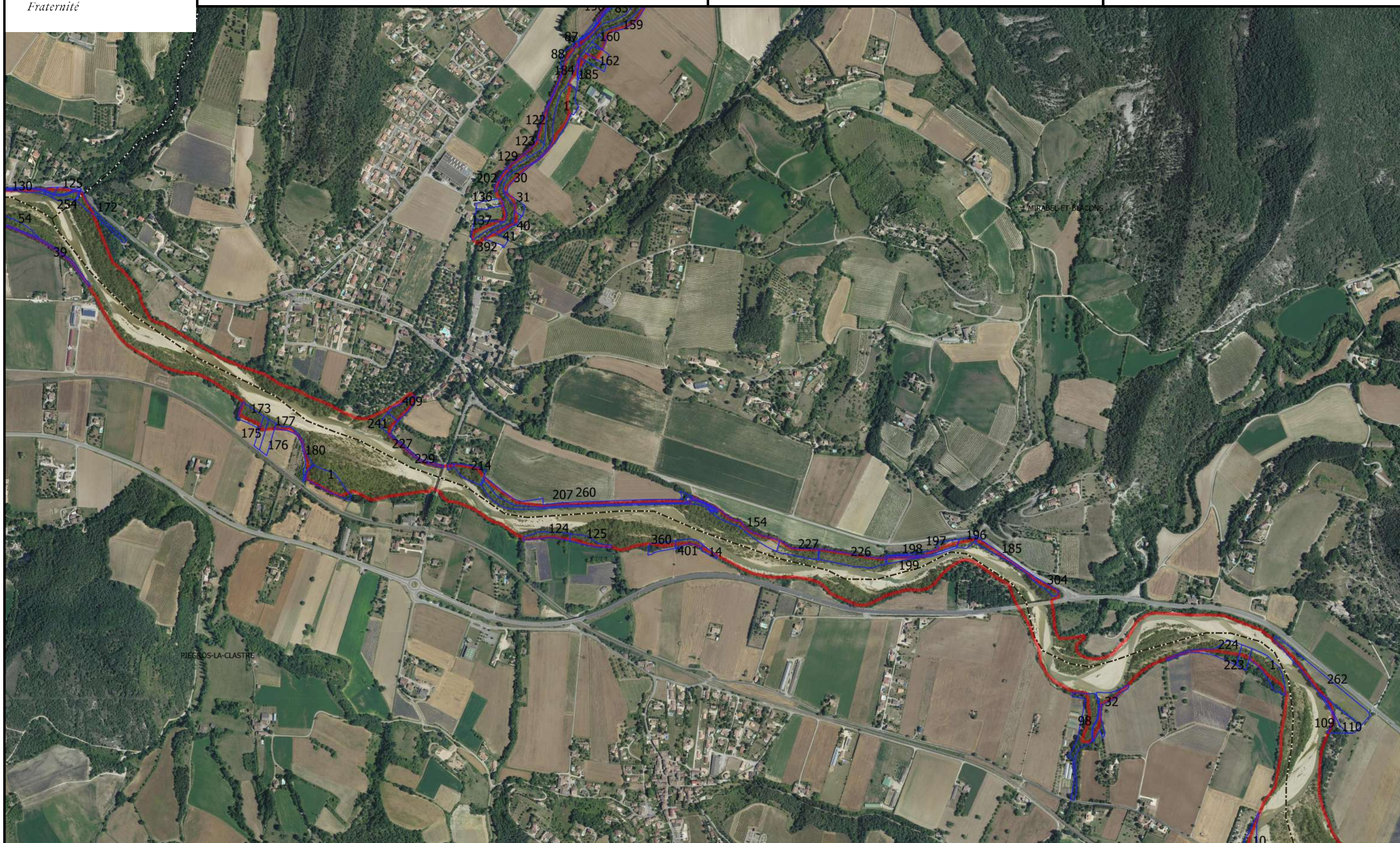
Légende

Projet de périmètre

**ZONE DE PROTECTION DES HABITATS NATURELS
du bassin versant de la Drôme**

Echelle 1 / 10 000
©IGN – SCAN25 TOPO®

Atlas page 8 / 28



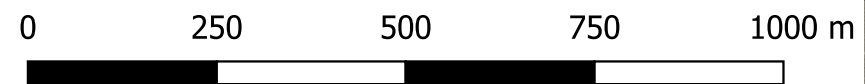


**PRÉFET
DE LA DRÔME**

*Liberté
Égalité
Fraternité*

**Direction Départementale des Territoires de la Drôme
Service Eau, Forêt et Espaces Naturels**

**ZONE DE PROTECTION DES HABITATS NATURELS
du bassin versant de la Drôme**

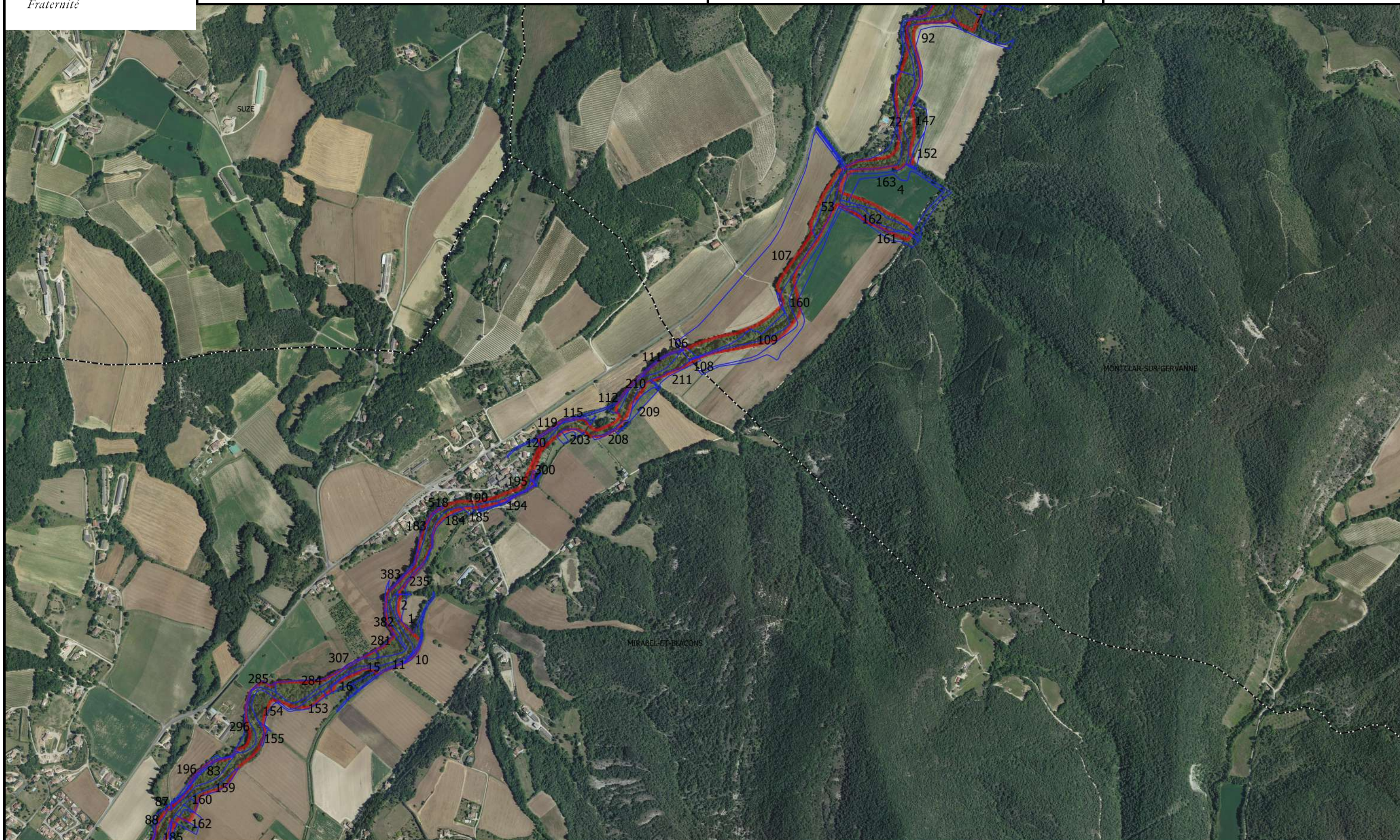


Echelle 1 / 10 000
©IGN – SCAN25 TOPO®

Légende

 Projet de périmètre

Atlas page 9 / 28





**PRÉFET
DE LA DRÔME**

*Liberté
Égalité
Fraternité*


**Direction Départementale des Territoires de la Drôme
Service Eau, Forêt et Espaces Naturels**

**ZONE DE PROTECTION DES HABITATS NATURELS
du bassin versant de la Drôme**

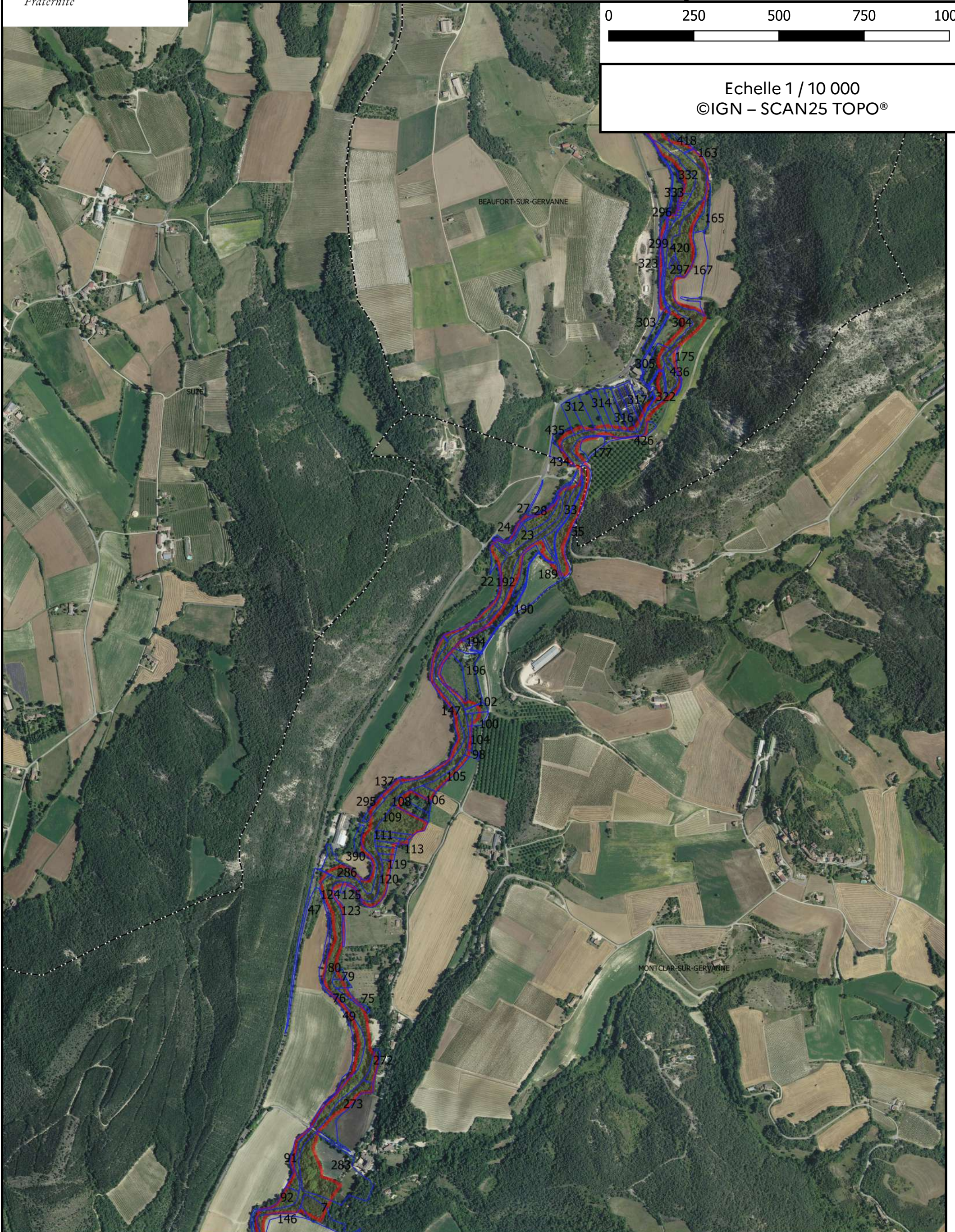
Légende

 Projet de périmètre

Atlas page 10 / 28



Echelle 1 / 10 000
©IGN – SCAN25 TOPO®





**PRÉFET
DE LA DRÔME**

*Liberté
Égalité
Fraternité*

**Direction Départementale des Territoires de la Drôme
Service Eau, Forêt et Espaces Naturels**

**ZONE DE PROTECTION DES HABITATS NATURELS
du bassin versant de la Drôme**

Légende

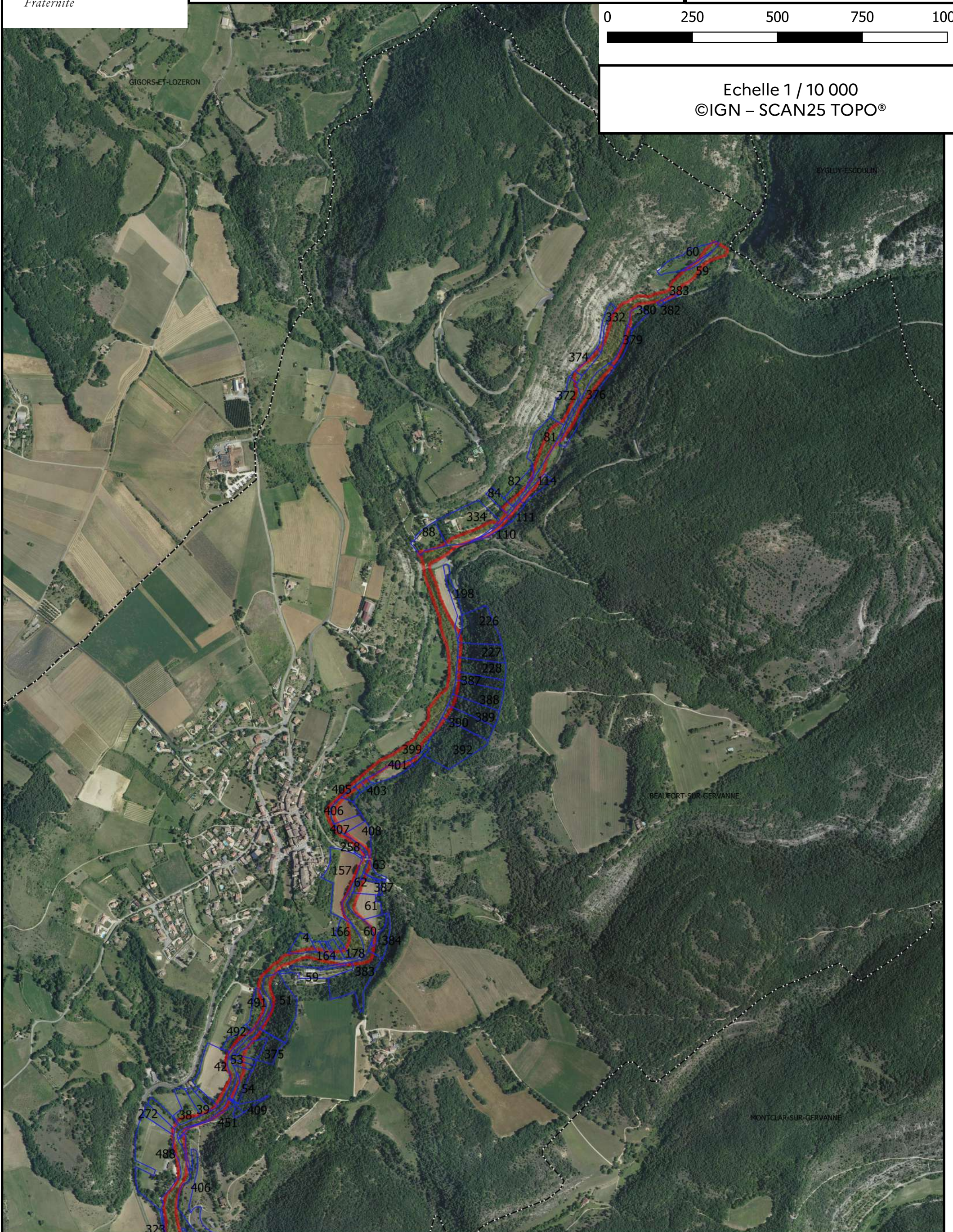
 Projet de périmètre

Atlas page 11 / 28

0 250 500 750 1000 m



Echelle 1 / 10 000
©IGN – SCAN25 TOPO®






**PRÉFET
DE LA DRÔME**

*Liberté
Égalité
Fraternité*

**Direction Départementale des Territoires de la Drôme
Service Eau, Forêt et Espaces Naturels**

**ZONE DE PROTECTION DES HABITATS NATURELS
du bassin versant de la Drôme**

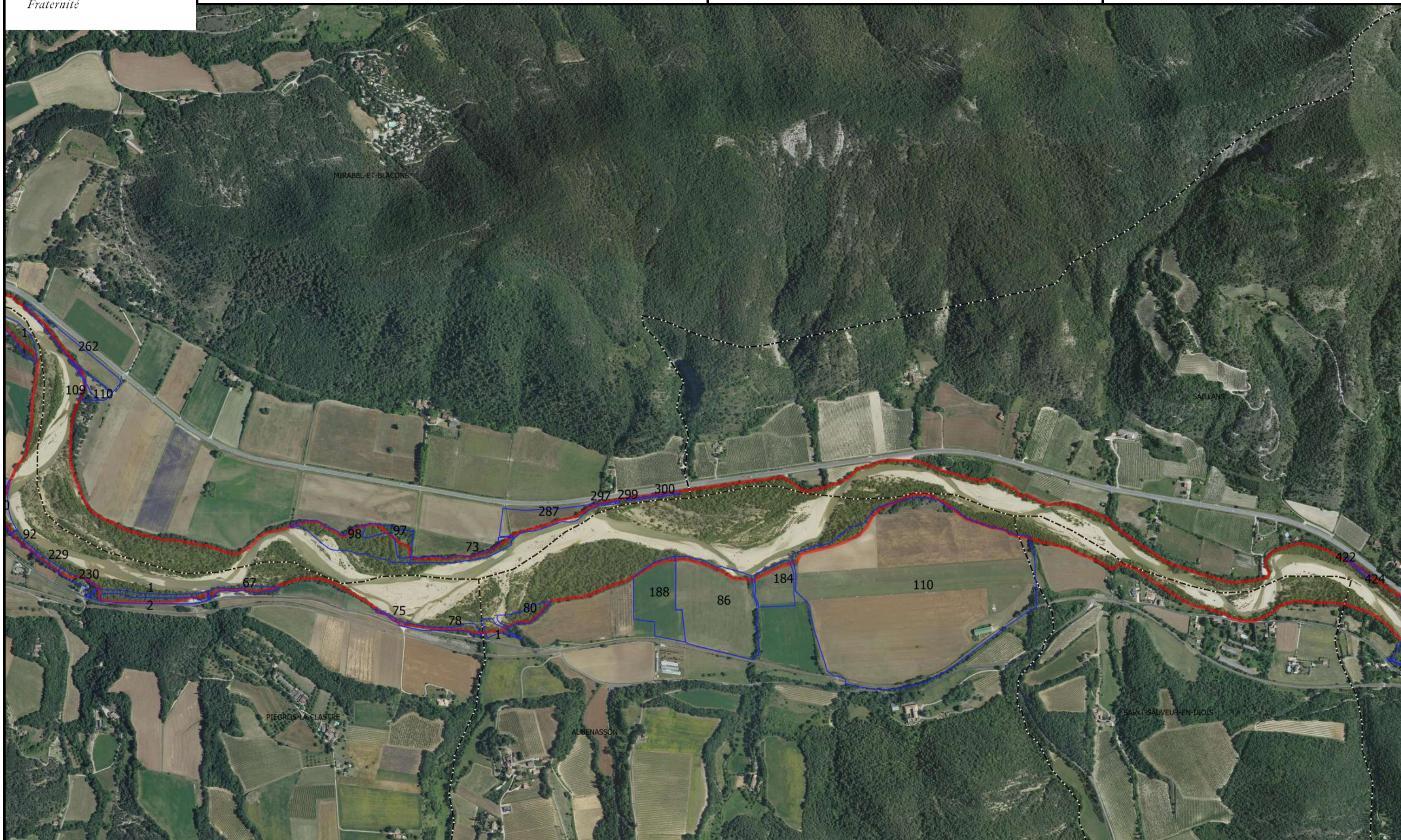


Echelle 1 / 10 000
©IGN – SCAN25 TOPO®

Légende

 Projet de périmètre

Atlas page 12 / 28





**PRÉFET
DE LA DRÔME**

*Liberté
Égalité
Fraternité*

**Direction Départementale des Territoires de la Drôme
Service Eau, Forêt et Espaces Naturels**

**ZONE DE PROTECTION DES HABITATS NATURELS
du bassin versant de la Drôme**

0 250 500 750 1000 m

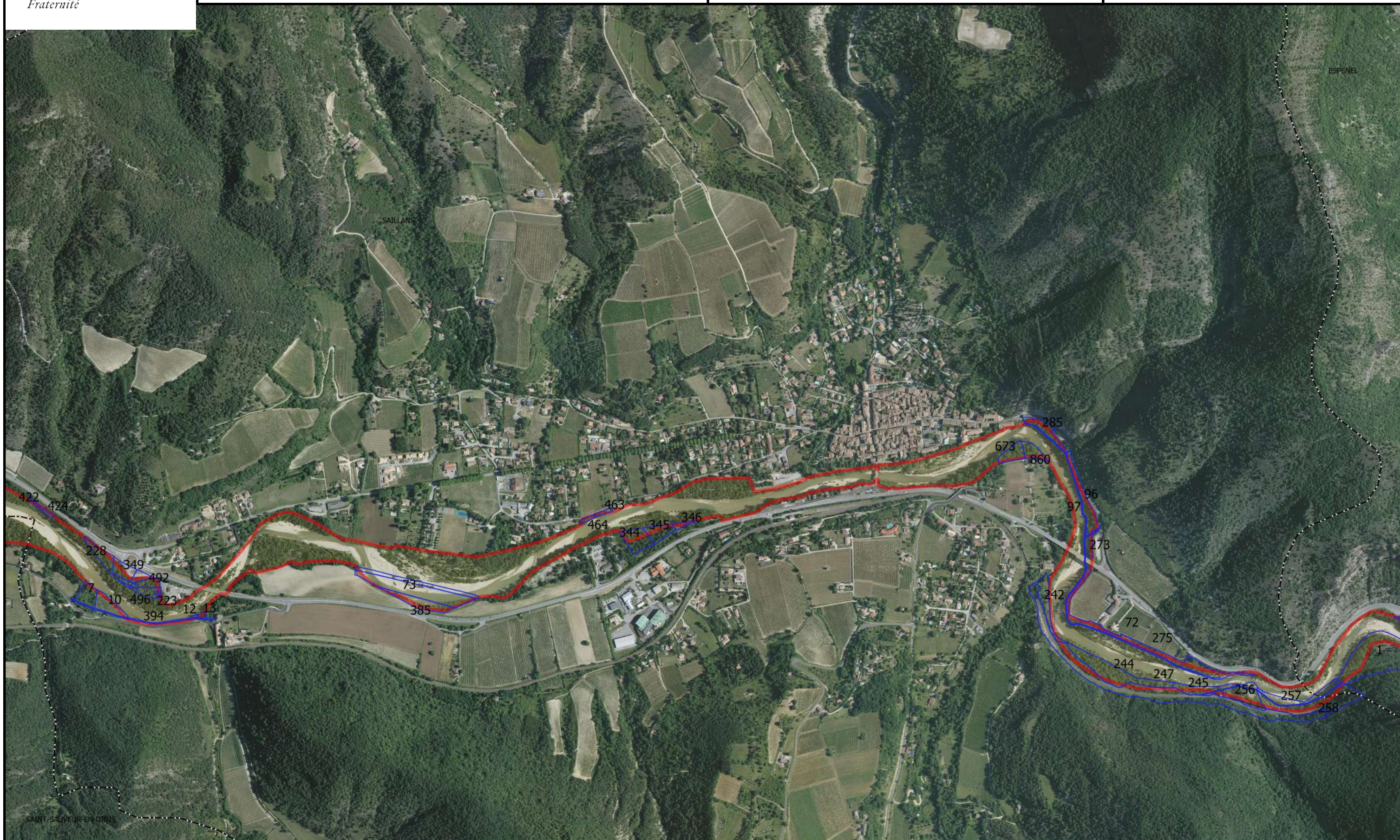


Echelle 1 / 10 000
©IGN – SCAN25 TOPO®

Légende

 Projet de périmètre

Atlas page 13 / 28





**PRÉFET
DE LA DRÔME**

*Liberté
Égalité
Fraternité*

**Direction Départementale des Territoires de la Drôme
Service Eau, Forêt et Espaces Naturels**

**ZONE DE PROTECTION DES HABITATS NATURELS
du bassin versant de la Drôme**

0 250 500 750 1000 m

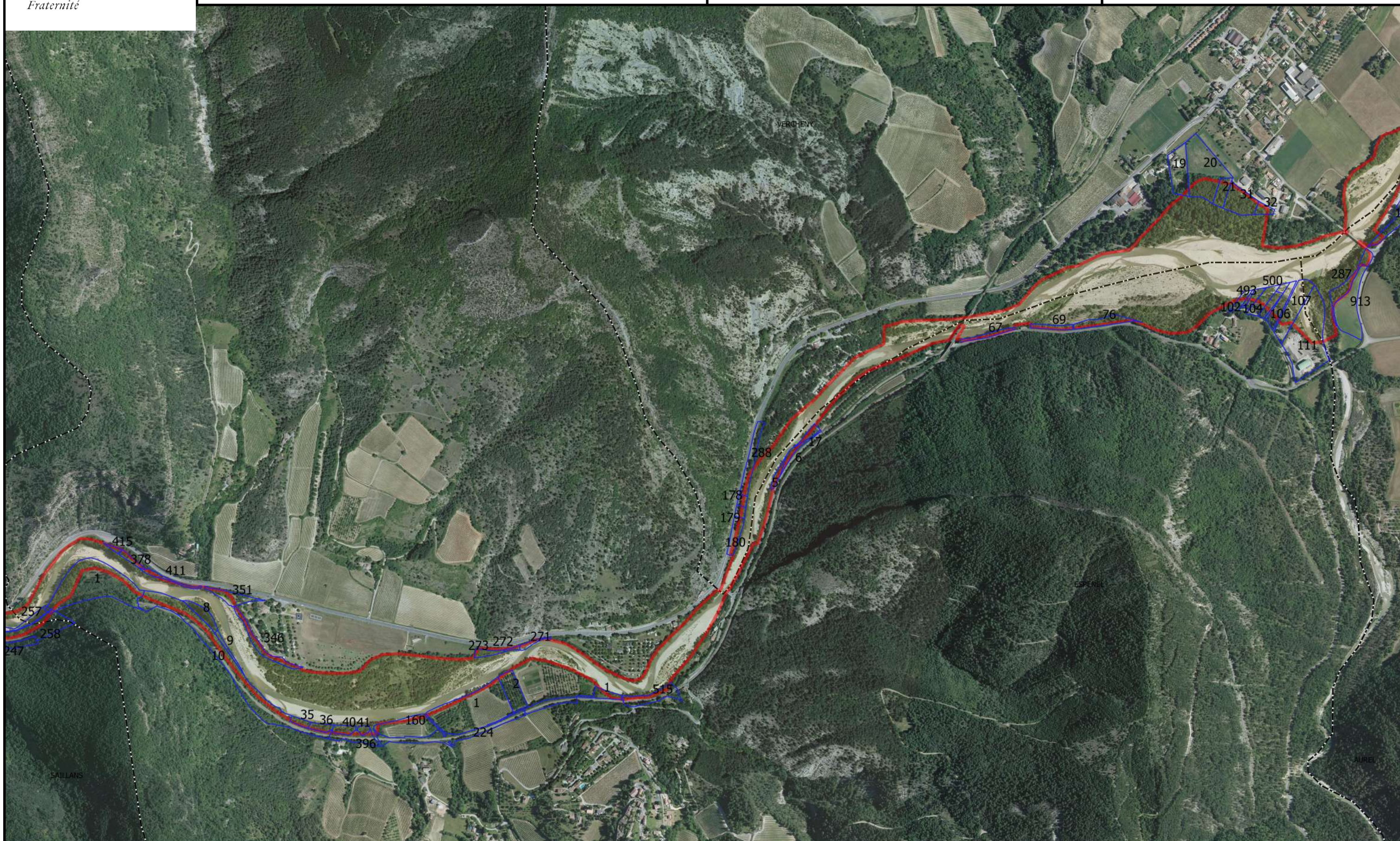


Légende

 **Projet de périmètre**

Echelle 1 / 10 000
©IGN – SCAN25 TOPO®

Atlas page 14 / 28





**PRÉFET
DE LA DRÔME**

*Liberté
Égalité
Fraternité*


**Direction Départementale des Territoires de la Drôme
Service Eau, Forêt et Espaces Naturels**

**ZONE DE PROTECTION DES HABITATS NATURELS
du bassin versant de la Drôme**

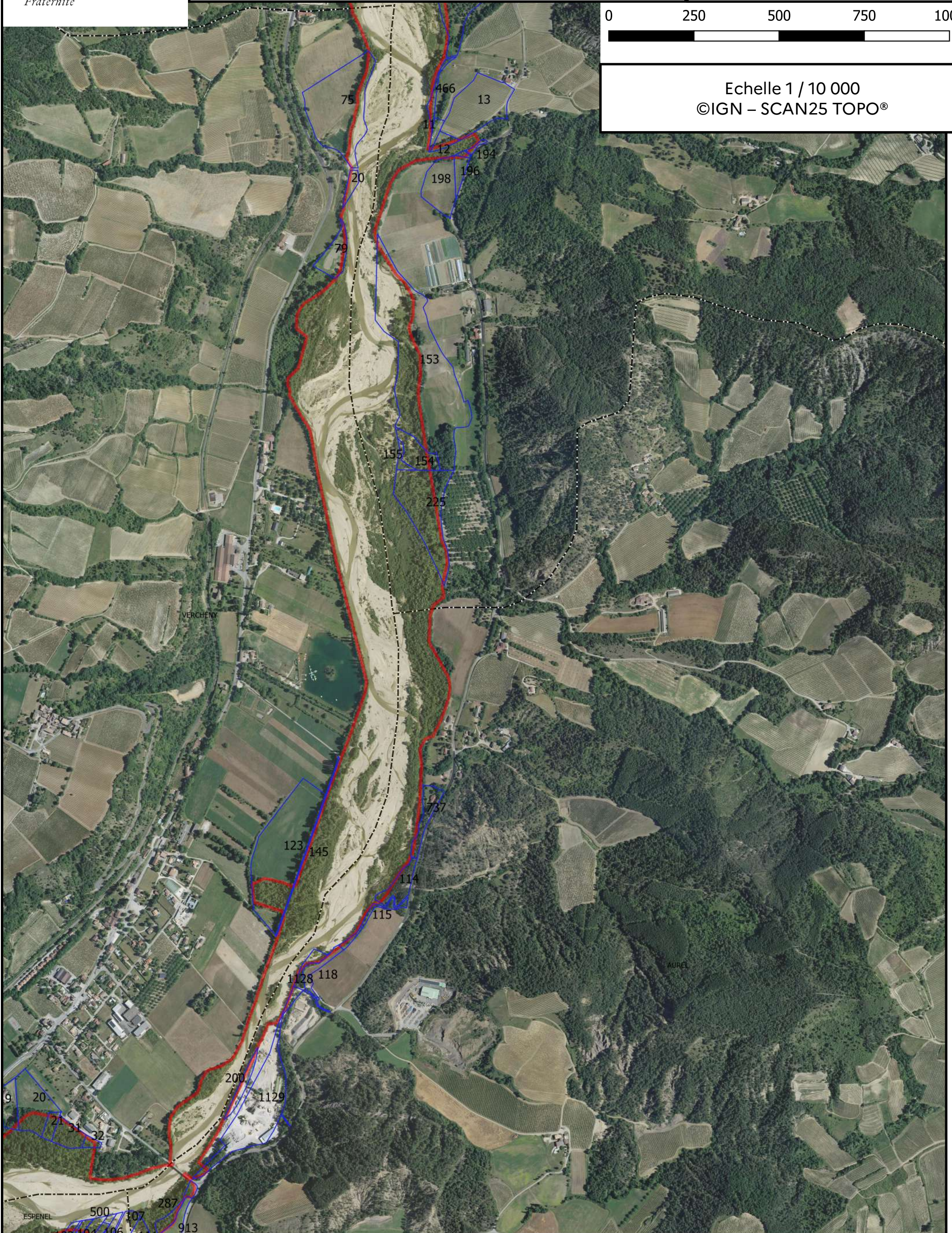
Légende

Projet de périmètre

Atlas page 15 / 28



Echelle 1 / 10 000
©IGN – SCAN25 TOPO®





**PRÉFET
DE LA DRÔME**

*Liberté
Égalité
Fraternité*


**Direction Départementale des Territoires de la Drôme
Service Eau, Forêt et Espaces Naturels**

**ZONE DE PROTECTION DES HABITATS NATURELS
du bassin versant de la Drôme**

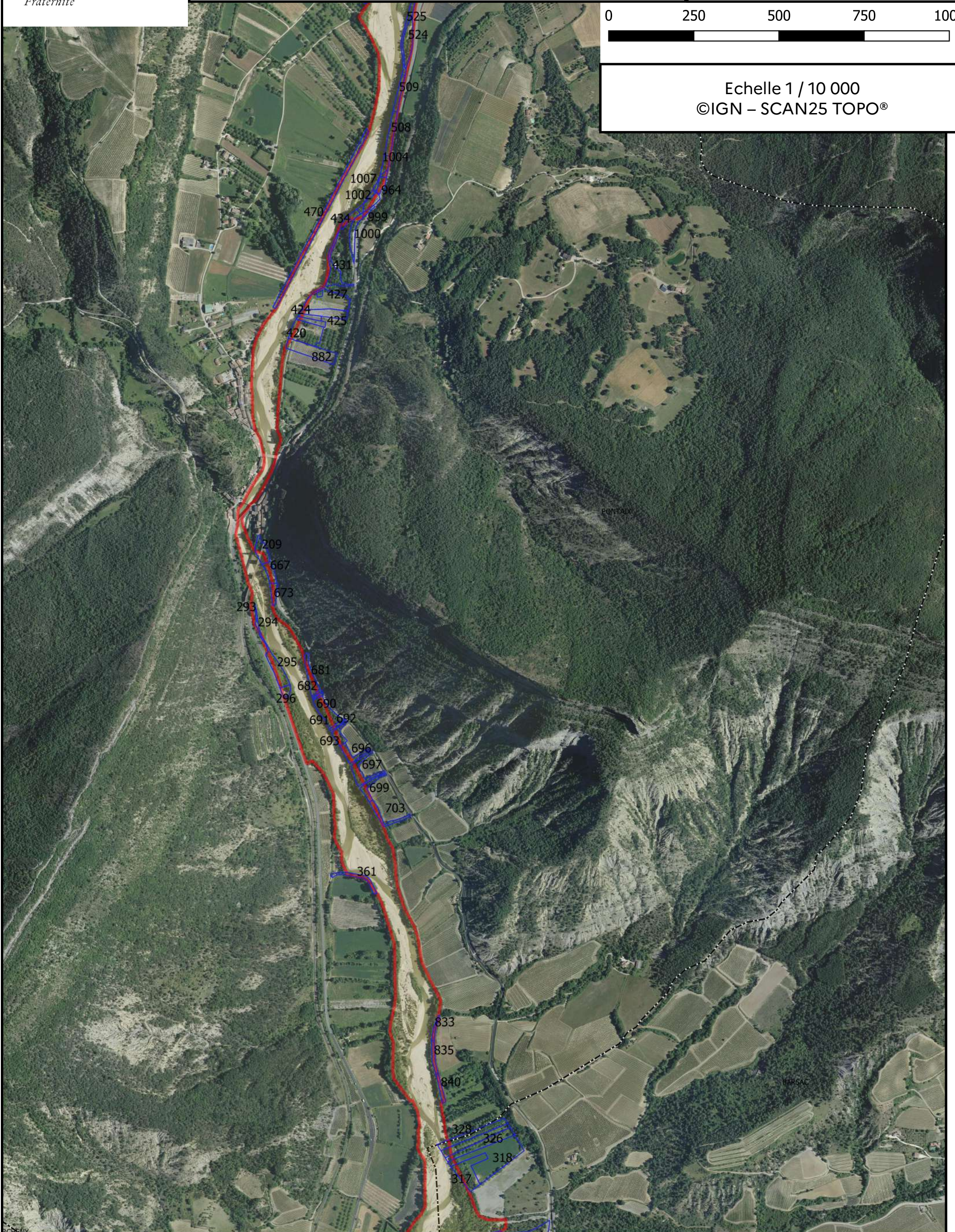
Légende

 Projet de périmètre

Atlas page 16 / 28



Echelle 1 / 10 000
©IGN – SCAN25 TOPO®



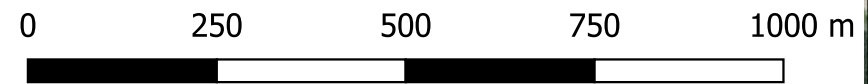


**PRÉFET
DE LA DRÔME**

*Liberté
Égalité
Fraternité*

**Direction Départementale des Territoires de la Drôme
Service Eau, Forêt et Espaces Naturels**

**ZONE DE PROTECTION DES HABITATS NATURELS
du bassin versant de la Drôme**

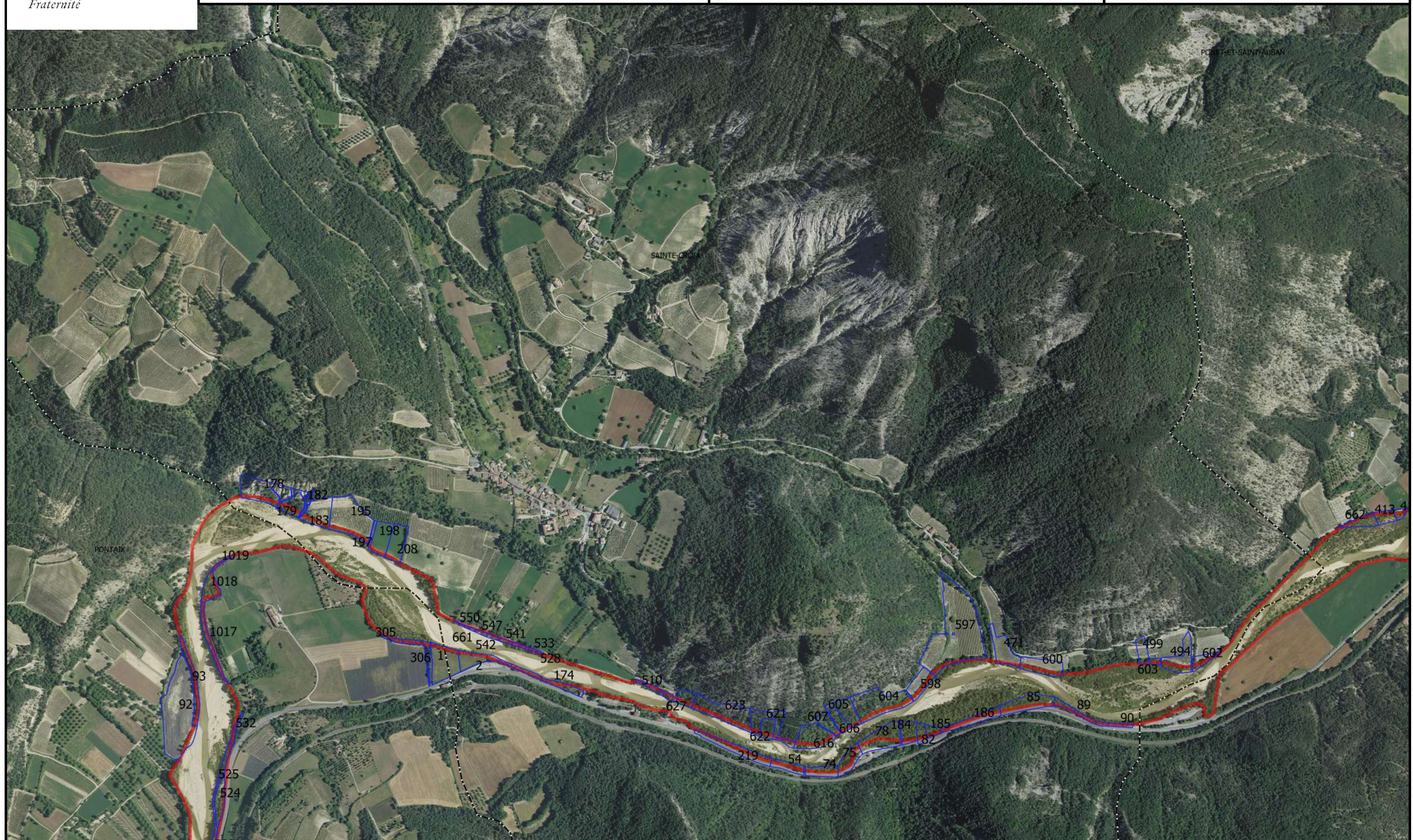


Echelle 1 / 10 000
©IGN – SCAN25 TOPO®

Légende

 Projet de périmètre

Atlas page 17 / 28






**PRÉFET
DE LA DRÔME**

*Liberté
Égalité
Fraternité*


**Direction Départementale des Territoires de la Drôme
Service Eau, Forêt et Espaces Naturels**

**ZONE DE PROTECTION DES HABITATS NATURELS
du bassin versant de la Drôme**

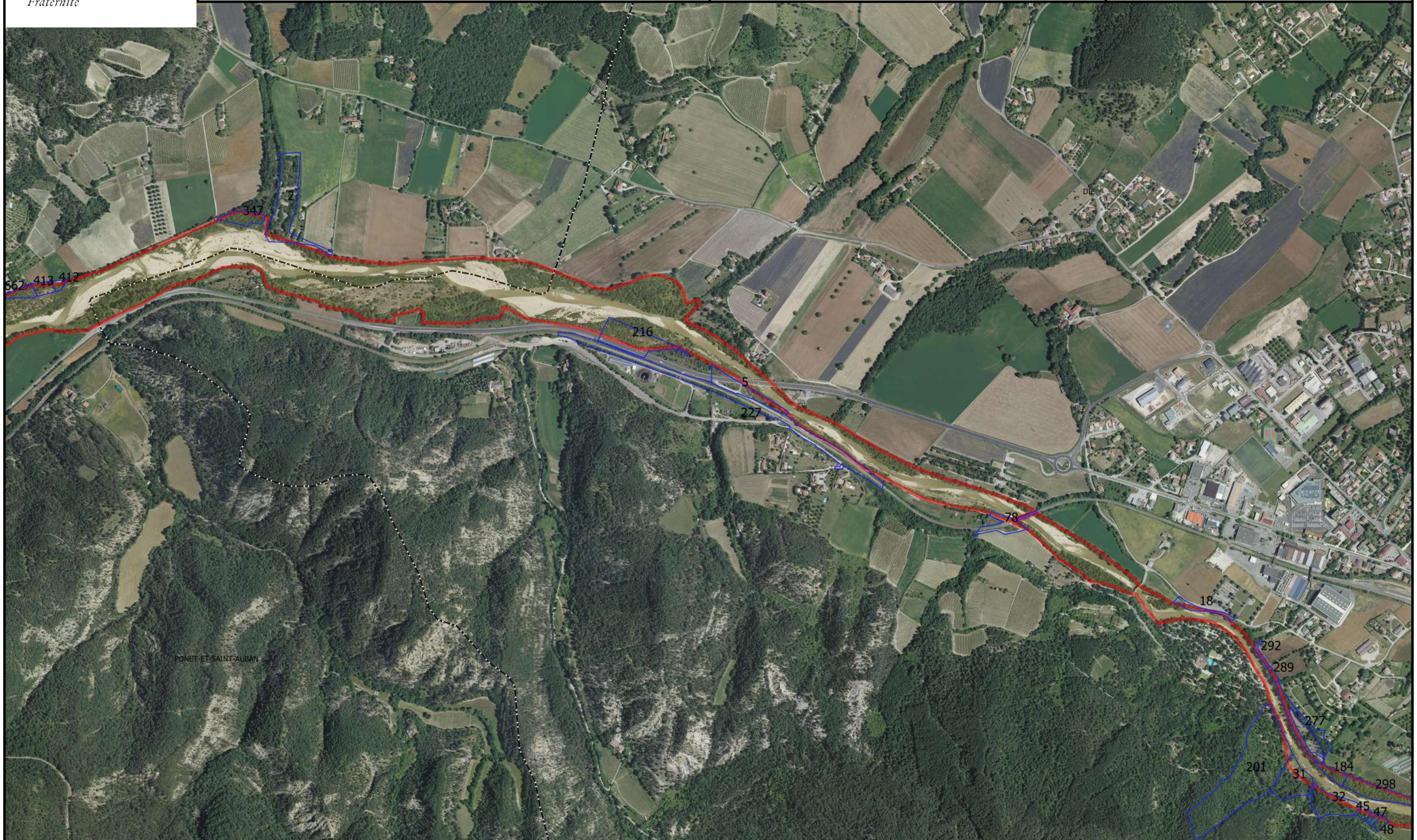


Echelle 1 / 10 000
©IGN – SCAN25 TOPO®

Légende

 Projet de périmètre

Atlas page 18 / 28






**PRÉFET
DE LA DRÔME**

*Liberté
Égalité
Fraternité*


**Direction Départementale des Territoires de la Drôme
Service Eau, Forêt et Espaces Naturels**

**ZONE DE PROTECTION DES HABITATS NATURELS
du bassin versant de la Drôme**

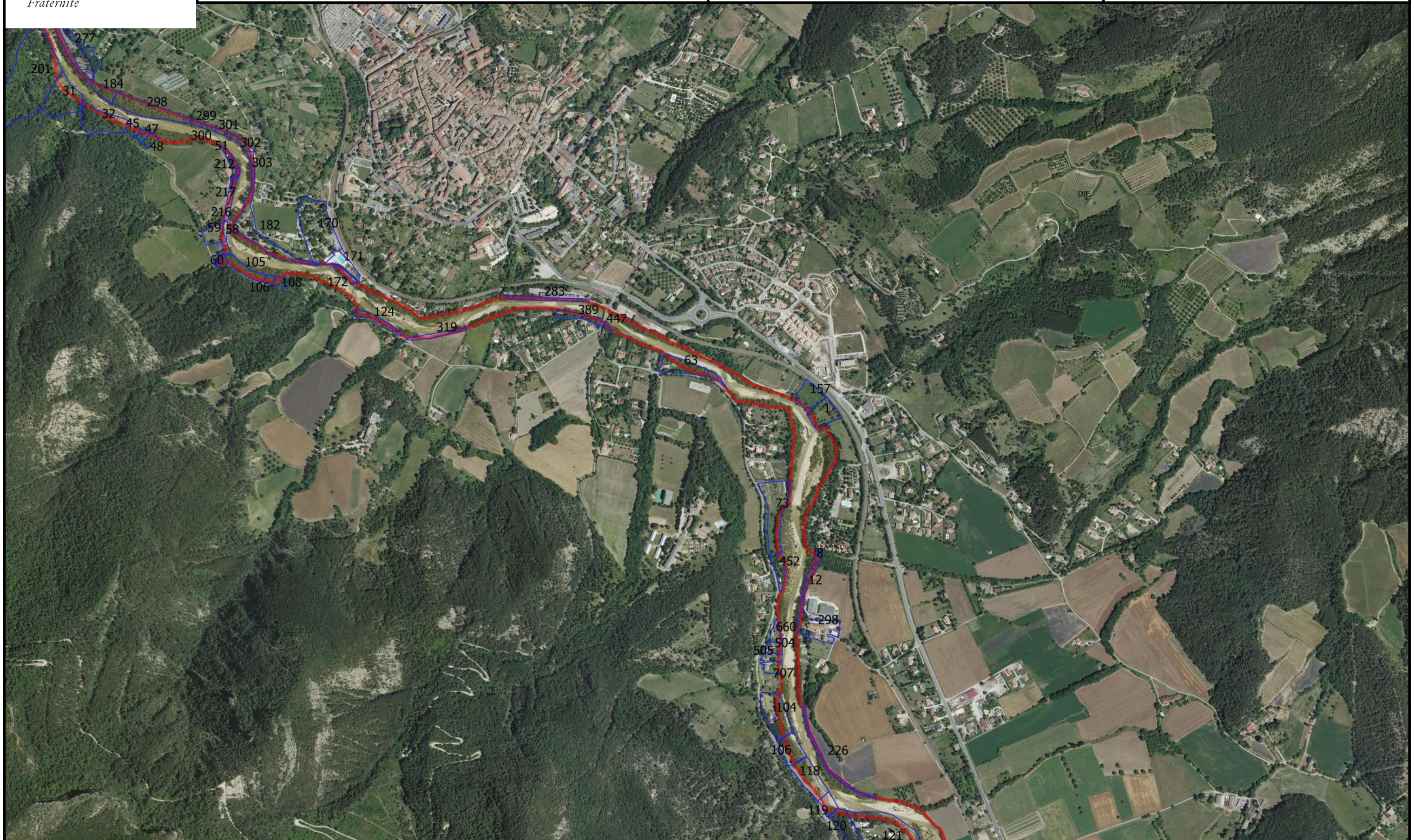


Echelle 1 / 10 000
©IGN – SCAN25 TOPO®

Légende

 Projet de périmètre

Atlas page 19 / 28





**PRÉFET
DE LA DRÔME**

*Liberté
Égalité
Fraternité*


**Direction Départementale des Territoires de la Drôme
Service Eau, Forêt et Espaces Naturels**

**ZONE DE PROTECTION DES HABITATS NATURELS
du bassin versant de la Drôme**

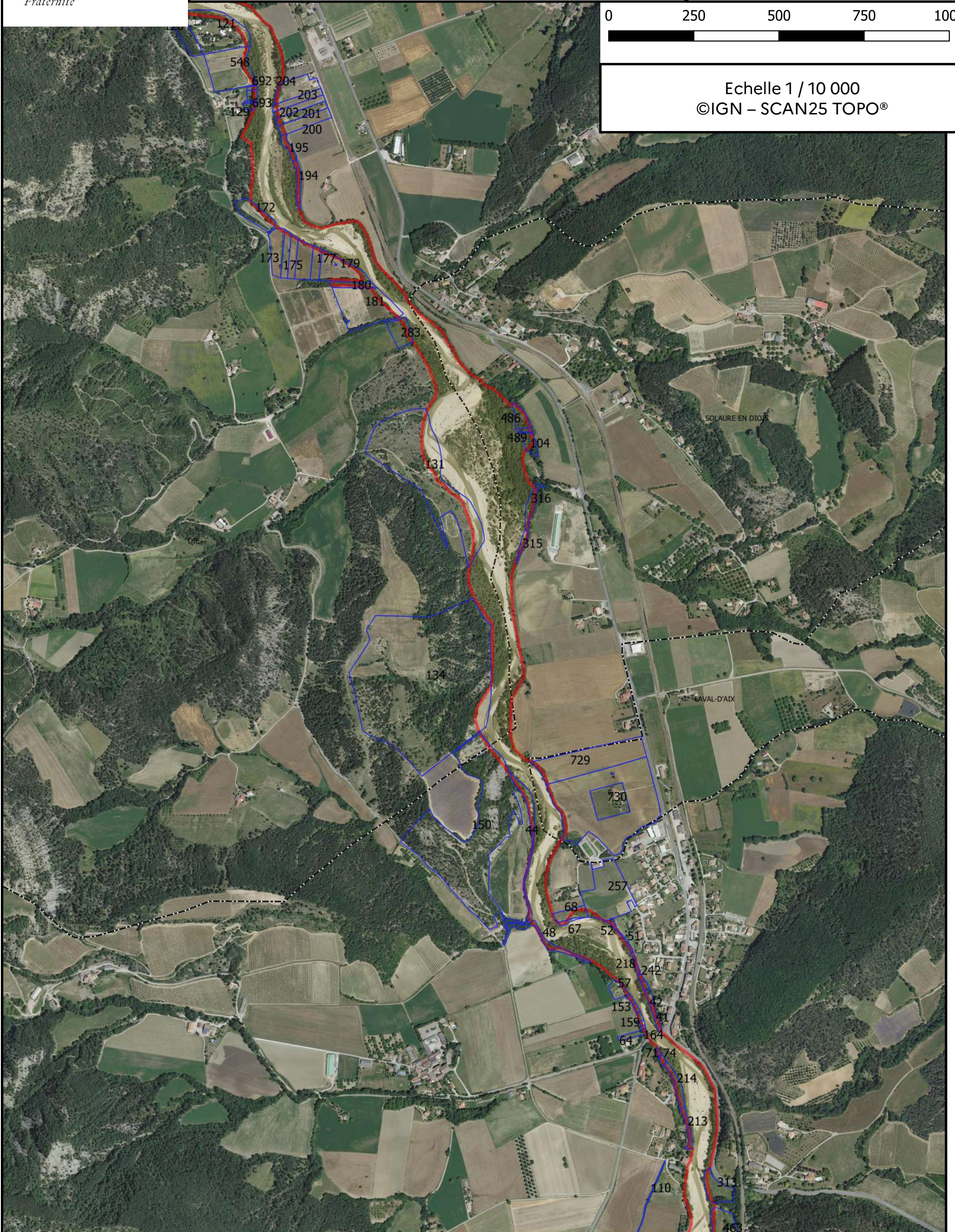
Légende

 Projet de périmètre

Atlas page 20 / 28



Echelle 1 / 10 000
©IGN – SCAN25 TOPO®





**PRÉFET
DE LA DRÔME**

*Liberté
Égalité
Fraternité*


**Direction Départementale des Territoires de la Drôme
Service Eau, Forêt et Espaces Naturels**

**ZONE DE PROTECTION DES HABITATS NATURELS
du bassin versant de la Drôme**

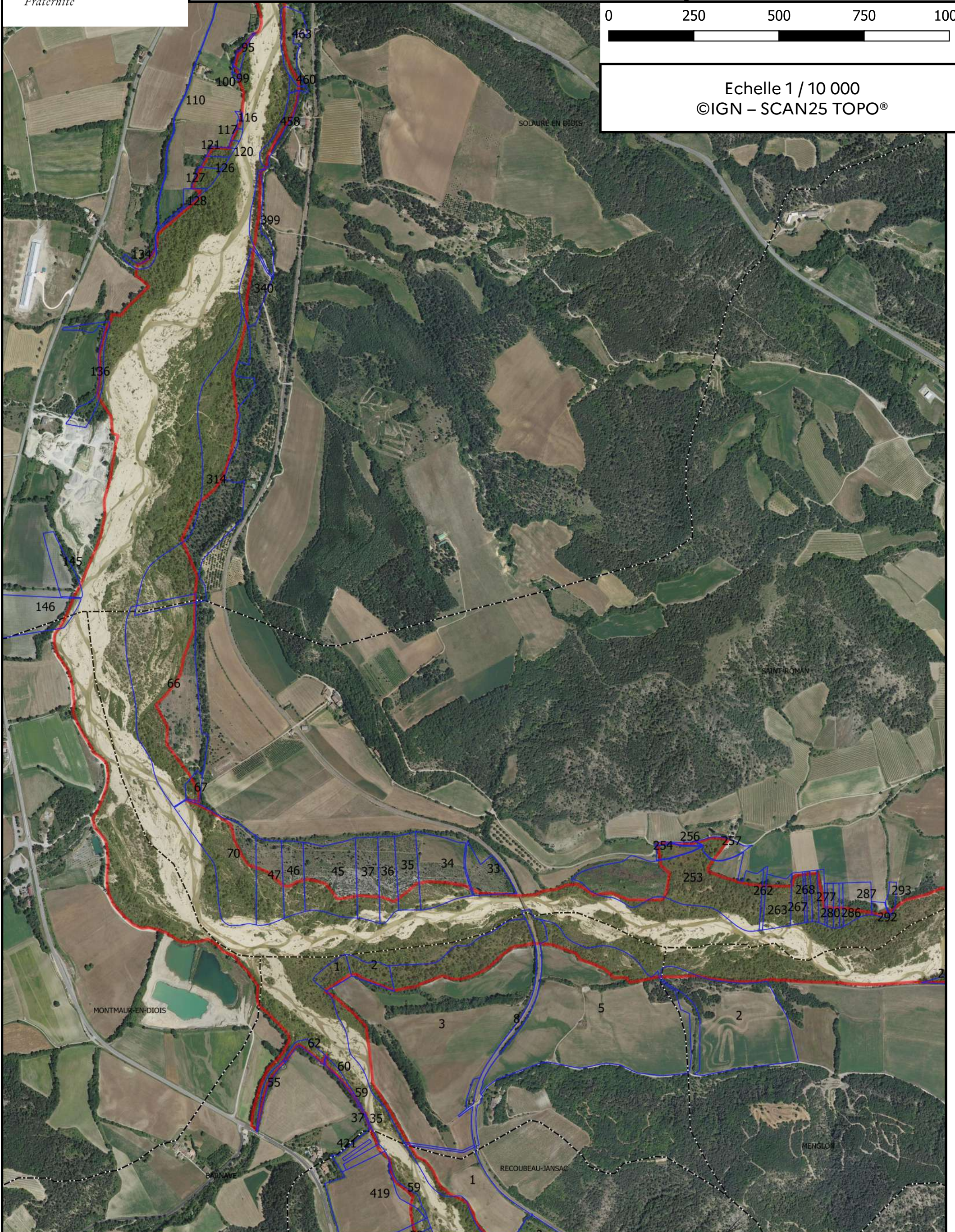
Légende

Projet de périmètre

Atlas page 21 / 28



Echelle 1 / 10 000
©IGN – SCAN25 TOPO®





**PRÉFET
DE LA DRÔME**

*Liberté
Égalité
Fraternité*

**Direction Départementale des Territoires de la Drôme
Service Eau, Forêt et Espaces Naturels**

**ZONE DE PROTECTION DES HABITATS NATURELS
du bassin versant de la Drôme**

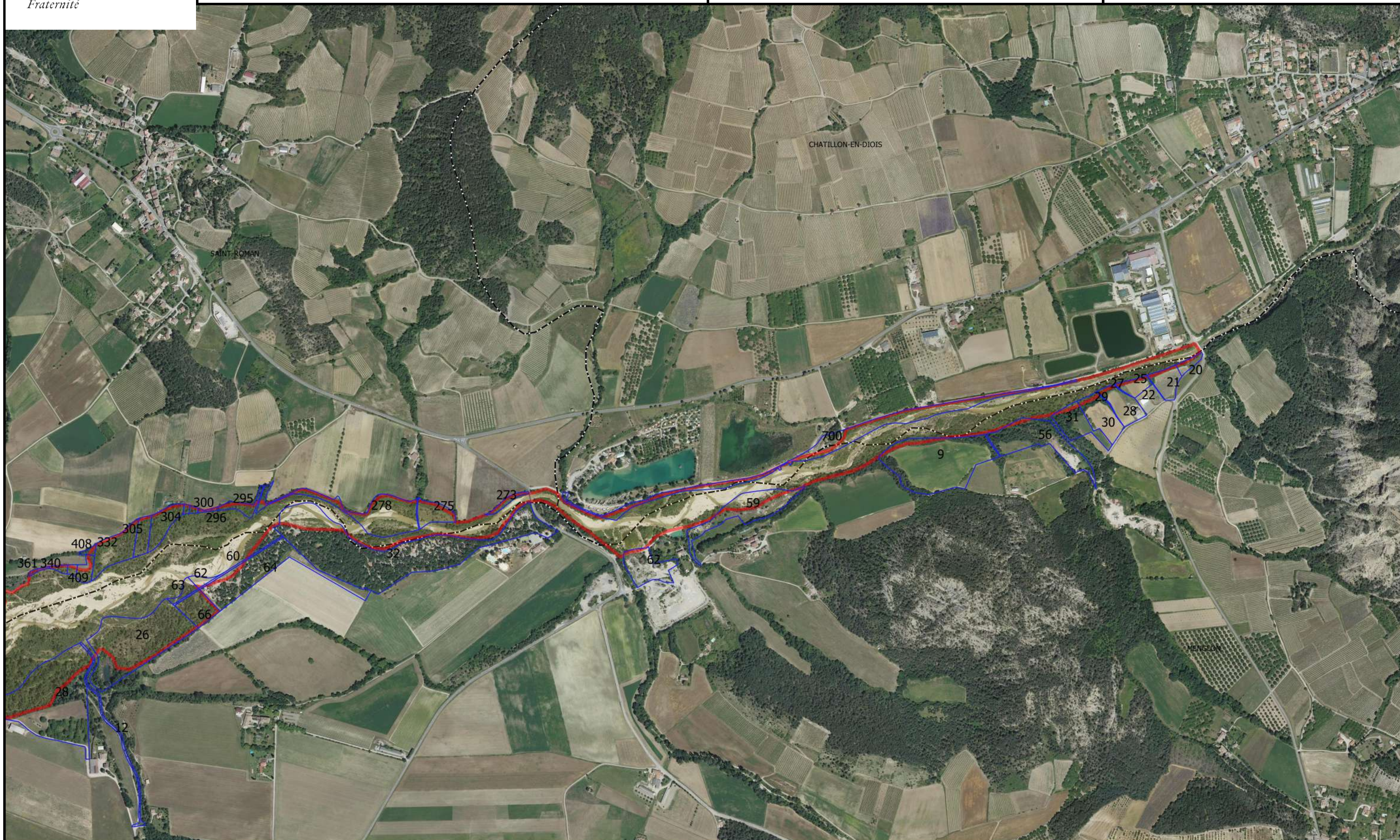


Echelle 1 / 10 000
©IGN – SCAN25 TOPO®

Légende

Projet de périmètre

Atlas page 22 / 28






**PRÉFET
DE LA DRÔME**

*Liberté
Égalité
Fraternité*


**Direction Départementale des Territoires de la Drôme
Service Eau, Forêt et Espaces Naturels**

**ZONE DE PROTECTION DES HABITATS NATURELS
du bassin versant de la Drôme**

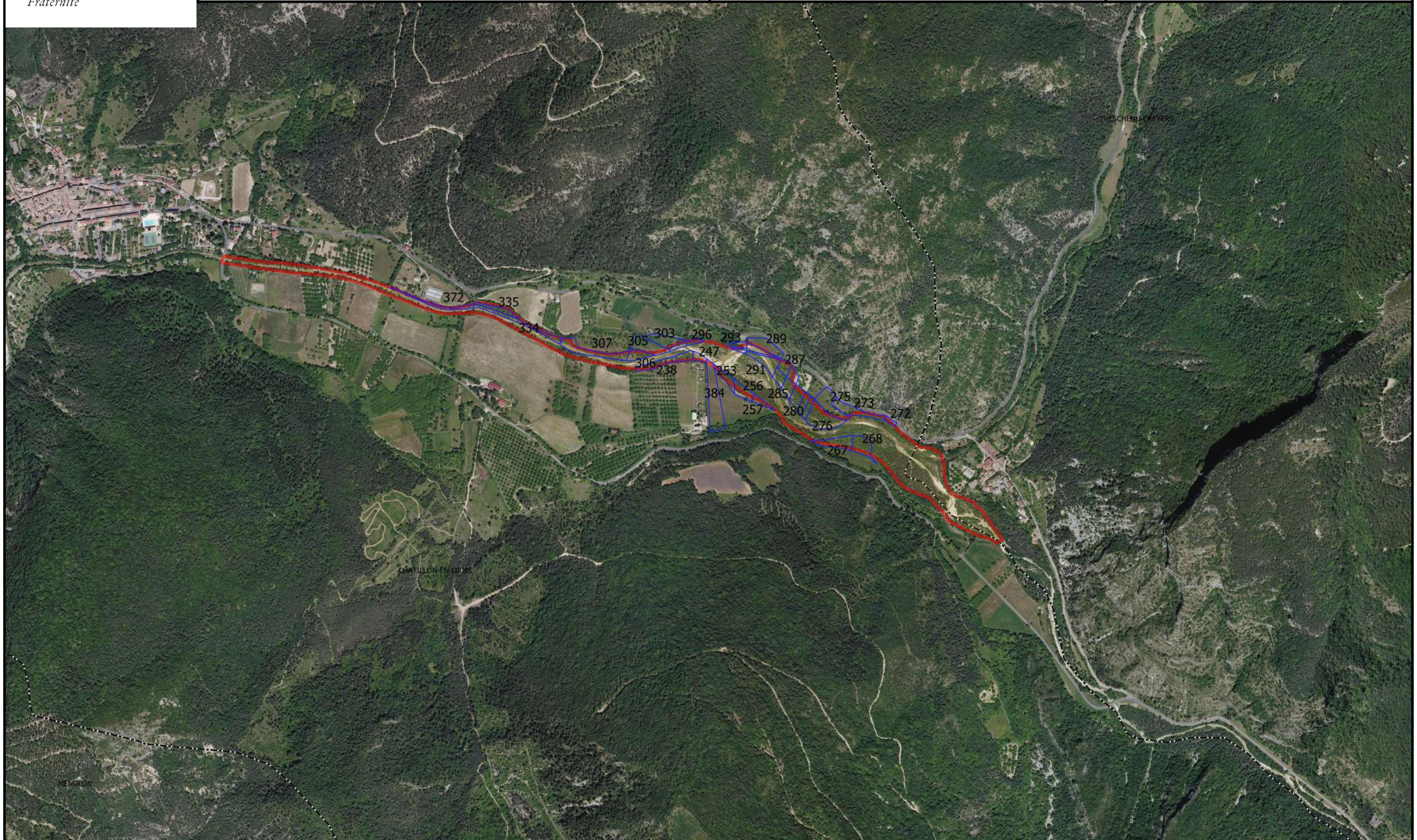


Echelle 1 / 10 000
©IGN – SCAN25 TOPO®

Légende

 Projet de périmètre

Atlas page 23 / 28





**PRÉFET
DE LA DRÔME**

*Liberté
Égalité
Fraternité*


**Direction Départementale des Territoires de la Drôme
Service Eau, Forêt et Espaces Naturels**

**ZONE DE PROTECTION DES HABITATS NATURELS
du bassin versant de la Drôme**

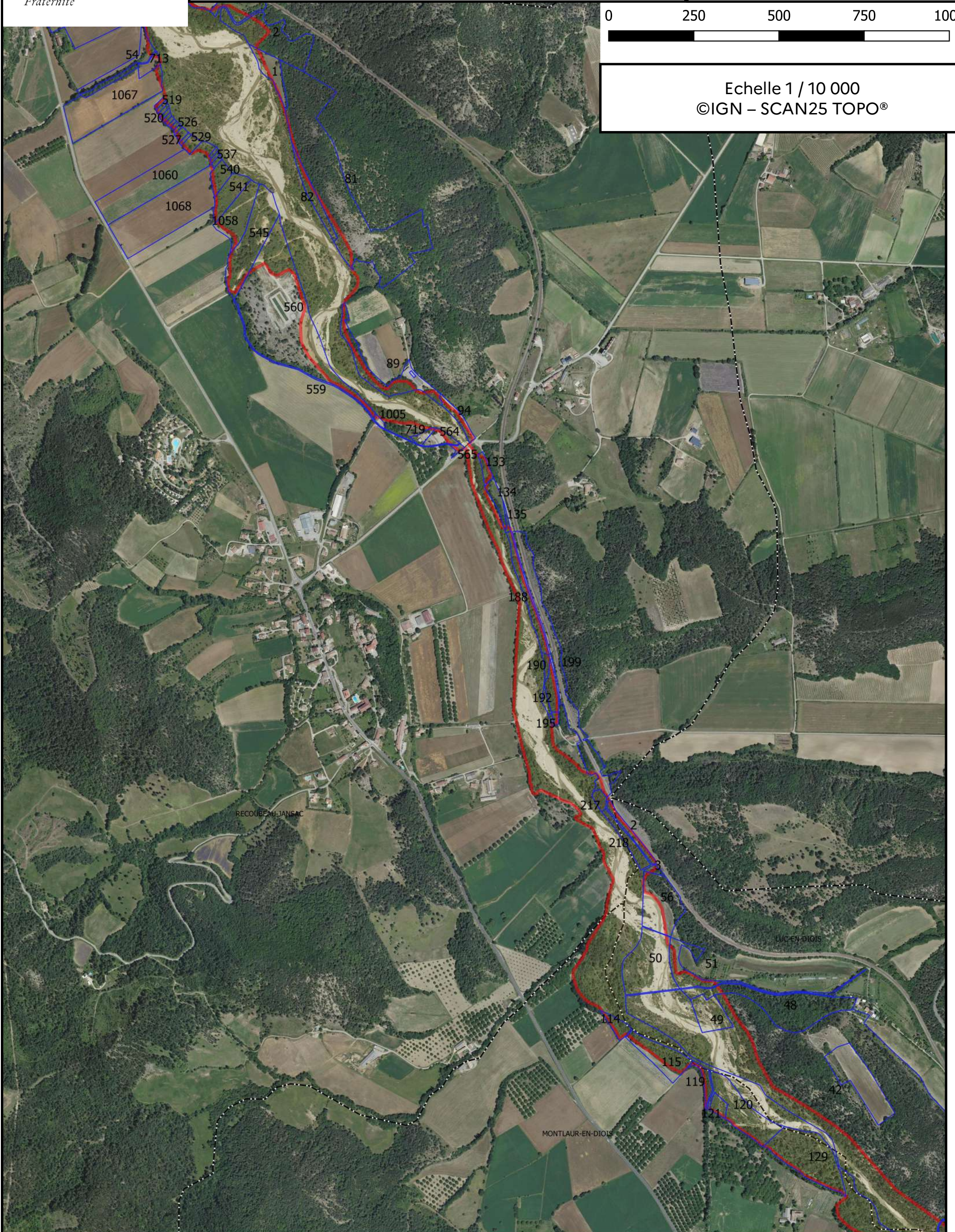
Légende

 Projet de périmètre

Atlas page 24 / 28



Echelle 1 / 10 000
©IGN – SCAN25 TOPO®





**PRÉFET
DE LA DRÔME**

*Liberté
Égalité
Fraternité*

**Direction Départementale des Territoires de la Drôme
Service Eau, Forêt et Espaces Naturels**


**ZONE DE PROTECTION DES HABITATS NATURELS
du bassin versant de la Drôme**

Légende

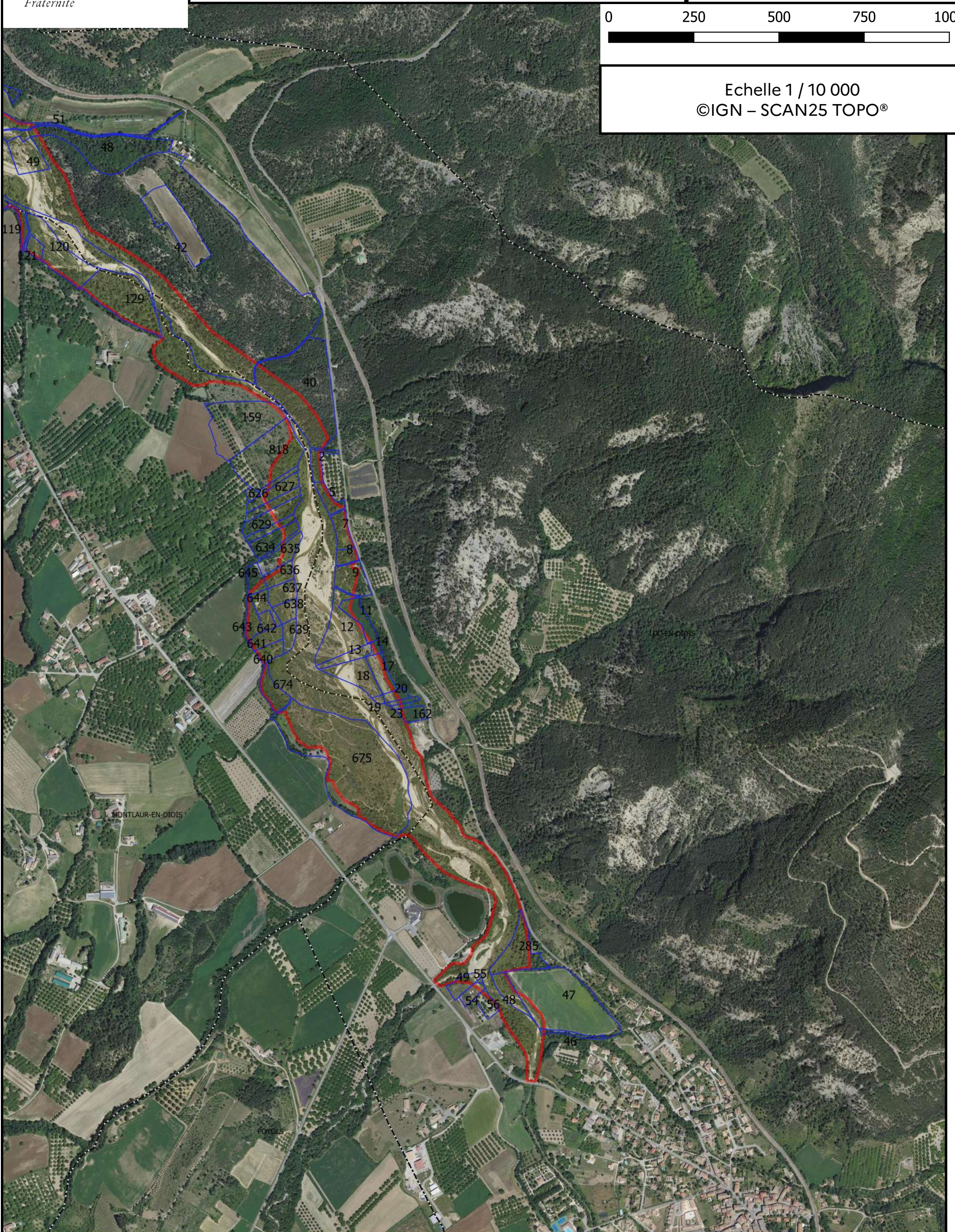
 Projet de périmètre

Atlas page 25 / 28

0 250 500 750 1000 m



Echelle 1 / 10 000
©IGN – SCAN25 TOPO®





**PRÉFET
DE LA DRÔME**

*Liberté
Égalité
Fraternité*


**Direction Départementale des Territoires de la Drôme
Service Eau, Forêt et Espaces Naturels**

**ZONE DE PROTECTION DES HABITATS NATURELS
du bassin versant de la Drôme**

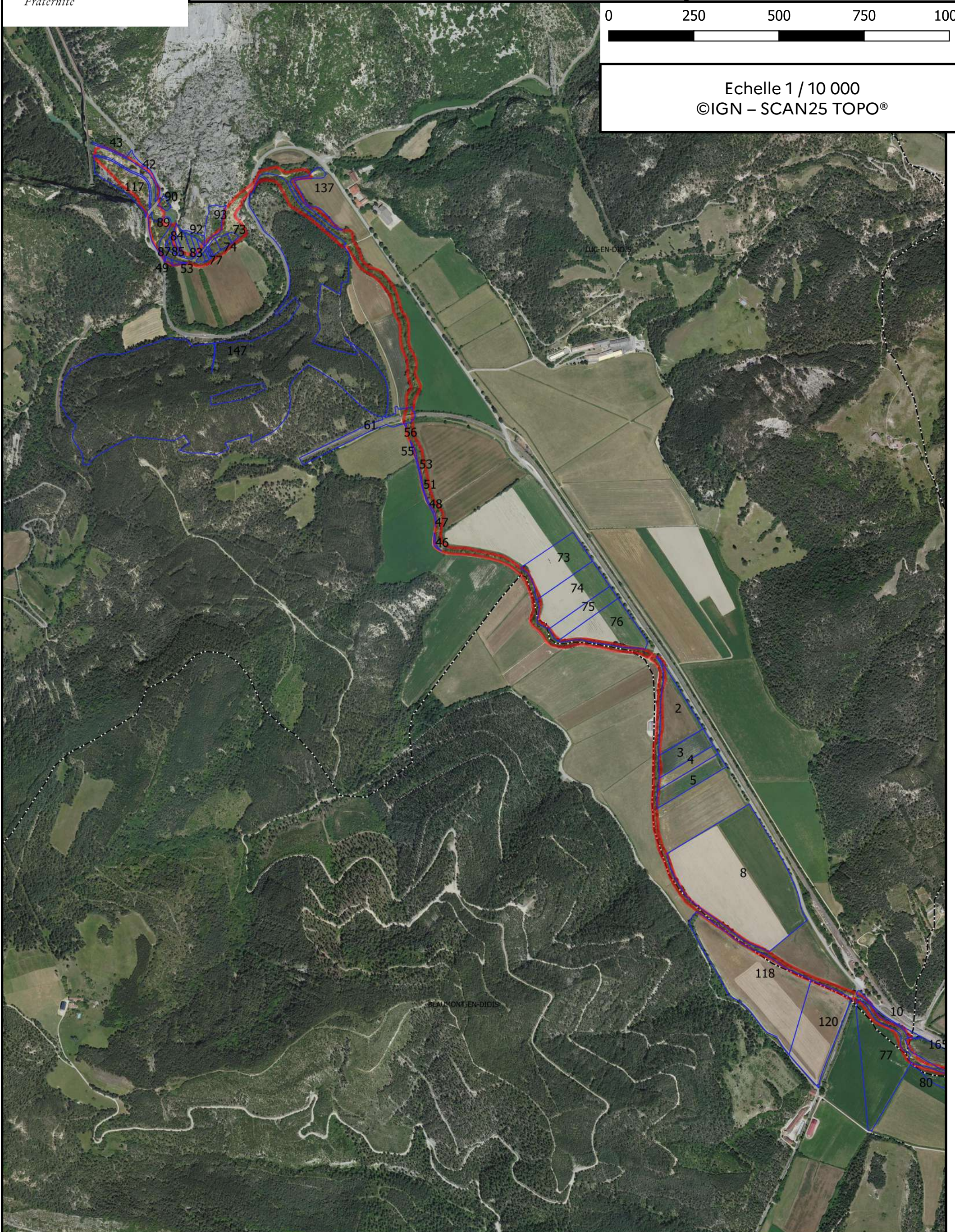
Légende

 Projet de périmètre

Atlas page 26 / 28



Echelle 1 / 10 000
©IGN – SCAN25 TOPO®





**PRÉFET
DE LA DRÔME**

*Liberté
Égalité
Fraternité*

**Direction Départementale des Territoires de la Drôme
Service Eau, Forêt et Espaces Naturels**


**ZONE DE PROTECTION DES HABITATS NATURELS
du bassin versant de la Drôme**

Légende

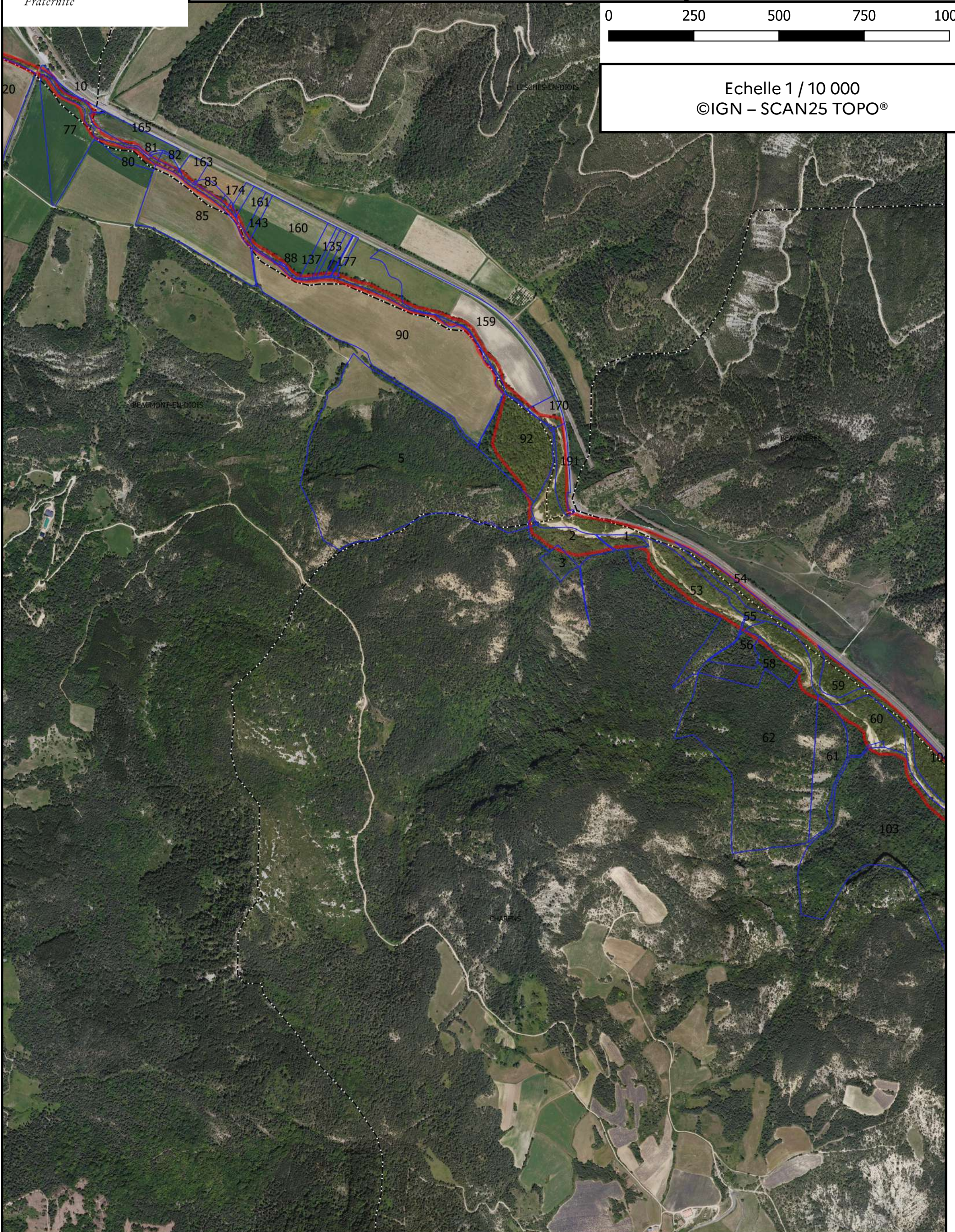
 Projet de périmètre

Atlas page 27 / 28

0 250 500 750 1000 m



Echelle 1 / 10 000
©IGN – SCAN25 TOPO®






**PRÉFET
DE LA DRÔME**

*Liberté
Égalité
Fraternité*


**Direction Départementale des Territoires de la Drôme
Service Eau, Forêt et Espaces Naturels**

**ZONE DE PROTECTION DES HABITATS NATURELS
du bassin versant de la Drôme**



Echelle 1 / 10 000
©IGN – SCAN25 TOPO®

Légende

 Projet de périmètre

Atlas page 28 / 28

