



Liberté • Égalité • Fraternité
RÉPUBLIQUE FRANÇAISE

DRÔME

RECUEIL DES ACTES
ADMINISTRATIFS

N°26-2016-030

PUBLIÉ LE 6 DÉCEMBRE 2016

Sommaire

23_DS DEN_Direction des Services départementaux de l'éducation nationale de la Drôme

- 26-2016-12-01-006 - Arrêté portant délégation de signature dans le cadre du service mutualisé du contrôle de légalité des actes des collèges 2016_12_01 (1 page) Page 10
- 26-2016-11-18-011 - Convention de délégation de gestion financière des personnels enseignants 1er degré public (3 pages) Page 12
- 26-2016-11-28-008 - Delegation DASEN IENA 2016_11_28 (1 page) Page 16
- 26-2016-11-28-007 - Delegation DASEN SG 2016_11_28x (1 page) Page 18

26_CCI_Chambre de Commerce et de l'Industrie de la Drôme

- 26-2016-11-30-005 - Délégations de signature de la CCI en vigueur au 1er décembre 2016 (36 pages) Page 20
- 26-2016-11-22-001 - Extrait délibération Election du Président et du Bureau pour la mandature 2016-2021 (1 page) Page 57
- 26-2016-11-28-003 - Organigramme CCI Drôme novembre 2016 (12 pages) Page 59

26_DDARS_Délégation départementale de l'Agence régionale de santé de la Drôme

- 26-2016-11-18-010 - Arrêté modificatif - Association ANPAA 26 – Centre de soins, d'accompagnement et de prévention en addictologie (CSAPA) "toutes addictions" – 9, Rue Barbusse – 26000 VALENCE. Détermination de la dotation globale de financement 2016 (2 pages) Page 72
- 26-2016-11-18-009 - Arrêté modificatif - Association LE GUE – Centre de soins, d'accompagnement et de prévention en addictologie (CSAPA) "toutes addictions" – Le Village – 26160 LE POET LAVAL. Détermination de la dotation globale de financement 2016 (2 pages) Page 75
- 26-2016-11-18-008 - Arrêté modificatif - Association TEMPO OPPELIA – Centre de soins, d'accompagnement et de prévention en addictologie (CSAPA) "toutes addictions" – 4 Rue Ampère – 26000 VALENCE. Détermination de la dotation globale de financement 2016 (2 pages) Page 78
- 26-2016-11-23-002 - Arrêté portant autorisation d'utiliser l'eau issue du captage Dravey après traitement de désinfection par chloration gazeuse, concernant la commune de HAUTERIVES (6 pages) Page 81
- 26-2016-11-02-005 - Association ANPAA 26 – Centre de soins, d'accompagnement et de prévention en addictologie (CSAPA) "toutes addictions" – 9, Rue Barbusse – 26000 VALENCE. Détermination de la dotation globale de financement 2016 (2 pages) Page 88
- 26-2016-11-02-003 - Association LE GUE – Centre de soins, d'accompagnement et de prévention en addictologie (CSAPA) "toutes addictions" – Le Village – 26160 LE POET LAVAL. Détermination de la dotation globale de financement 2016 (2 pages) Page 91
- 26-2016-11-02-001 - Association OPPELIA CAARUD TEMPO Centre d'accueil et d'accompagnement à la réduction des risques pour usagers de drogues - 4 rue Ampère – 26000 VALENCE Détermination de la dotation globale de financement 2016 (2 pages) Page 94

26-2016-11-02-002 - Association TEMPO OPPELIA – Centre de soins, d'accompagnement et de prévention en addictologie(CSAPA) "toutes addictions" – 4 Rue Ampère – 26000 VALENCE. Détermination de la dotation globale de financement 2016 (2 pages)	Page 97
26-2016-11-02-004 - Le Groupement de coopération Sociale ETAPE/DIACONAT – Lits Halte Soins Santé - 97 rue Faventines – 26000 VALENCE - Détermination de la dotation globale de financement 2016 (2 pages)	Page 100
26-2016-11-02-006 - L'association LE DIACONAT PROTESTANT-- appartement de Coordination Thérapeutique – ACT - 97 rue Faventines – 26000 VALENCE - Détermination de la dotation globale de financement 2016 (2 pages)	Page 103
26_DDCS_Direction Départementale de la Cohésion Sociale de la Drôme	
26-2016-11-23-003 - Arrêté CORA (2 pages)	Page 106
26-2016-12-01-001 - ARRETE portant agrément pour la formation aux premiers secours de l'Association de Formation Sport, Sauvetage, Secourisme - affiliée à la FNMNS (2 pages)	Page 109
26-2016-12-05-001 - COPIEUR-1B-20161205134036 (2 pages)	Page 112
26_DDPP_Direction Départementale de la Protection des Populations de la Drôme	
26-2016-11-30-025 - AP instituant des SUP autour des canalisations de transport de matières dangereuses sur la commune de La Bâtie-Rolland (4 pages)	Page 115
26-2016-11-29-004 - 26 Albon AP SUP Canalisation (4 pages)	Page 120
26-2016-11-29-005 - 26 Aleyrac AP SUP Canalisation (4 pages)	Page 125
26-2016-11-29-006 - 26 Alixan AP SUP Canalisation (4 pages)	Page 130
26-2016-11-29-007 - 26 Allan AP SUP Canalisation (4 pages)	Page 135
26-2016-11-29-008 - 26 Allex AP SUP Canalisation (5 pages)	Page 140
26-2016-11-29-009 - 26 Ambonil AP SUP Canalisation (4 pages)	Page 146
26-2016-11-29-010 - 26 Andancette AP SUP Canalisation (4 pages)	Page 151
26-2016-11-29-011 - 26 Anneyron AP SUP Canalisation (4 pages)	Page 156
26-2016-11-29-012 - 26 Bathernay AP SUP Canalisation (4 pages)	Page 161
26-2016-11-29-013 - 26 Beaumont-lès-Valence AP SUP Canalisation (4 pages)	Page 166
26-2016-11-29-014 - 26 Beaumont-Monteux AP SUP Canalisation (5 pages)	Page 171
26-2016-11-29-015 - 26 Beausemlant AP SUP Canalisation (4 pages)	Page 177
26-2016-11-29-016 - 26 Beauvallon AP SUP Canalisation (4 pages)	Page 182
26-2016-11-29-017 - 26 Bonlieu-sur-Roubion AP SUP Canalisation (4 pages)	Page 187
26-2016-11-29-018 - 26 Bouchet AP SUP Canalisation (4 pages)	Page 192
26-2016-11-29-019 - 26 Bourg-les-Valence AP SUP Canalisation (4 pages)	Page 197
26-2016-11-29-020 - 26 Bren AP SUP Canalisation (4 pages)	Page 202
26-2016-11-29-021 - 26 Chabeuil AP SUP Canalisation (4 pages)	Page 207
26-2016-11-29-022 - 26 Chabrillan AP SUP Canalisation (4 pages)	Page 212
26-2016-11-29-023 - 26 Chamaret AP SUP Canalisation (4 pages)	Page 217
26-2016-11-29-024 - 26 Chanos-Curson AP SUP Canalisation (4 pages)	Page 222

26-2016-11-29-025 - 26 Charmes-sur-l'Herbasse AP SUP Canalisation (4 pages)	Page 227
26-2016-11-29-026 - 26 Châteauneuf-de-Galaure AP SUP Canalisation (4 pages)	Page 232
26-2016-11-29-027 - 26 Châteauneuf-du-Rhône AP SUP Canalisation (4 pages)	Page 237
26-2016-11-29-028 - 26 Châteauneuf-sur-Isère AP SUP Canalisation (5 pages)	Page 242
26-2016-11-29-029 - 26 Chavannes AP SUP Canalisation (4 pages)	Page 248
26-2016-11-29-030 - 26 Claveyson AP SUP Canalisation (4 pages)	Page 253
26-2016-11-29-031 - 26 Cléon-d'Andran AP SUP Canalisation (4 pages)	Page 258
26-2016-11-29-032 - 26 Clérieux AP SUP Canalisation (4 pages)	Page 263
26-2016-11-29-033 - 26 Colonzelle AP SUP Canalisation (4 pages)	Page 268
26-2016-11-29-034 - 26 Epinouze AP SUP Canalisation (4 pages)	Page 273
26-2016-11-29-035 - 26 Espeluche AP SUP Canalisation (4 pages)	Page 278
26-2016-11-29-036 - 26 Etoile-sur-Rhône AP SUP Canalisation (4 pages)	Page 283
26-2016-12-02-008 - AP de SUP à Saint-Sorlin-en-Valloire (5 pages)	Page 288
26-2016-12-02-010 - AP de SUP à Saint-Uze (4 pages)	Page 294
26-2016-12-02-012 - AP de SUP à Saint-Vallier (4 pages)	Page 299
26-2016-12-02-014 - AP de SUP à Salles-sous-Bois (4 pages)	Page 304
26-2016-12-02-015 - AP de SUP à Sauzet (4 pages)	Page 309
26-2016-12-02-016 - AP de SUP à Suze-la-Rousse (4 pages)	Page 314
26-2016-12-02-017 - AP de SUP à Tain-l'Hermitage (4 pages)	Page 319
26-2016-12-02-021 - AP de SUP à Tersanne (5 pages)	Page 324
26-2016-12-02-022 - AP de SUP à Tulette (4 pages)	Page 330
26-2016-12-02-023 - AP de SUP à Upie (4 pages)	Page 335
26-2016-12-02-007 - AP de SUP autour des canalisations à Saint-Restitut (4 pages)	Page 340
26-2016-12-02-020 - AP imposant des prescriptions complémentaires à la société SPMR dans le cadre des travaux de déviation de sa branche B1 sur les communes de Valence, Chabeuil et Malissard (7 pages)	Page 345
26-2016-11-29-040 - AP instituant des servitudes d'utilité publique autour des canalisations de gaz à Nyons (4 pages)	Page 353
26-2016-11-30-020 - AP instituant des SUP autour des canalisations de transport de matières dangereuses sur la commune de Montélimar (4 pages)	Page 358
26-2016-11-29-037 - AP instituant des SUP autour des canalisations de transport de gaz naturel, à Montéléger (5 pages)	Page 363
26-2016-11-29-038 - AP instituant des SUP autour des canalisations de gaz à Moras-en-Valloire (4 pages)	Page 369
26-2016-11-29-039 - AP instituant des SUP autour des canalisations de gaz à Mureils (5 pages)	Page 374
26-2016-11-29-041 - AP instituant des SUP autour des canalisations de gaz à Peyrins (4 pages)	Page 380
26-2016-11-29-042 - AP instituant des SUP autour des canalisations de gaz à Pierrelatte (4 pages)	Page 385

26-2016-11-29-043 - AP instituant des SUP autour des canalisations de gaz à Portes-en-Valdaine (5 pages)	Page 390
26-2016-11-29-044 - AP instituant des SUP autour des canalisations de gaz à Puygiron (4 pages)	Page 396
26-2016-11-29-045 - AP instituant des SUP autour des canalisations de gaz à Rochefort-en-Valdaine (4 pages)	Page 401
26-2016-11-29-046 - AP instituant des SUP autour des canalisations de gaz à Rohegude (4 pages)	Page 406
26-2016-11-30-021 - AP instituant des SUP autour des canalisations de transport de matières dangereuses sur la commune de Grâne (5 pages)	Page 411
26-2016-11-30-022 - AP instituant des SUP autour des canalisations de transport de matières dangereuses sur la commune de Granges-les-Beaumont (4 pages)	Page 417
26-2016-11-30-023 - AP instituant des SUP autour des canalisations de transport de matières dangereuses sur la commune de Grignan (5 pages)	Page 422
26-2016-11-30-024 - AP instituant des SUP autour des canalisations de transport de matières dangereuses sur la commune de Hauterives (5 pages)	Page 428
26-2016-11-30-026 - AP instituant des SUP autour des canalisations de transport de matières dangereuses sur la commune de La Baume-de-Transit (4 pages)	Page 434
26-2016-11-30-027 - AP instituant des SUP autour des canalisations de transport de matières dangereuses sur la commune de La Bégude-de-Mazenc (4 pages)	Page 439
26-2016-11-30-028 - AP instituant des SUP autour des canalisations de transport de matières dangereuses sur la commune de La Laupie (4 pages)	Page 444
26-2016-11-30-029 - AP instituant des SUP autour des canalisations de transport de matières dangereuses sur la commune de La Motte-de-Galaure (5 pages)	Page 449
26-2016-11-30-030 - AP instituant des SUP autour des canalisations de transport de matières dangereuses sur la commune de La Roche-sur-Grane (4 pages)	Page 455
26-2016-11-30-031 - AP instituant des SUP autour des canalisations de transport de matières dangereuses sur la commune de La Touche (4 pages)	Page 460
26-2016-11-30-006 - AP instituant des SUP autour des canalisations de transport de matières dangereuses sur la commune de Lapeyrouse-Mornay (4 pages)	Page 465
26-2016-11-30-007 - AP instituant des SUP autour des canalisations de transport de matières dangereuses sur la commune de Laveyron (5 pages)	Page 470
26-2016-11-30-008 - AP instituant des SUP autour des canalisations de transport de matières dangereuses sur la commune de Le Grand-Serre (4 pages)	Page 476
26-2016-11-30-009 - AP instituant des SUP autour des canalisations de transport de matières dangereuses sur la commune de Lens-Lestang (4 pages)	Page 481
26-2016-11-30-010 - AP instituant des SUP autour des canalisations de transport de matières dangereuses sur la commune de Livron-sur-Drôme (5 pages)	Page 486
26-2016-11-30-011 - AP instituant des SUP autour des canalisations de transport de matières dangereuses sur la commune de Loriol-sur-Drôme (4 pages)	Page 492

26-2016-11-30-012 - AP instituant des SUP autour des canalisations de transport de matières dangereuses sur la commune de Lus-La-Croix-Haute (4 pages)	Page 497
26-2016-11-30-013 - AP instituant des SUP autour des canalisations de transport de matières dangereuses sur la commune de Manthes (4 pages)	Page 502
26-2016-11-30-014 - AP instituant des SUP autour des canalisations de transport de matières dangereuses sur la commune de Margès (4 pages)	Page 507
26-2016-11-30-015 - AP instituant des SUP autour des canalisations de transport de matières dangereuses sur la commune de Marsanne (4 pages)	Page 512
26-2016-11-30-016 - AP instituant des SUP autour des canalisations de transport de matières dangereuses sur la commune de Marsaz (5 pages)	Page 517
26-2016-11-30-017 - AP instituant des SUP autour des canalisations de transport de matières dangereuses sur la commune de Mercuroi-Veunes (4 pages)	Page 523
26-2016-11-30-018 - AP instituant des SUP autour des canalisations de transport de matières dangereuses sur la commune de Montchenu (4 pages)	Page 528
26-2016-11-30-019 - AP instituant des SUP autour des canalisations de transport de matières dangereuses sur la commune de Montélier (4 pages)	Page 533
26-2016-12-02-009 - AP instituant des SUP autour des canalisations de transport de matières dangereuses sur la commune de Montjoyer (4 pages)	Page 538
26-2016-12-02-011 - AP instituant des SUP autour des canalisations de transport de matières dangereuses sur la commune de Montmeyran (4 pages)	Page 543
26-2016-12-02-013 - AP instituant des SUP autour des canalisations de transport de matières dangereuses sur la commune de Montoisson (5 pages)	Page 548
26-2016-12-02-018 - AP instituant des SUP autour des canalisations de transport de matières dangereuses sur la commune de Montségur-sur-Lauzon (4 pages)	Page 554
26-2016-12-02-019 - AP instituant des SUP autour des canalisations de transport de matières dangereuses sur la commune de Montvendre (4 pages)	Page 559
26_DDT_Direction Départementale des Territoires de la Drôme	
26-2016-11-24-001 - 2016-11-LPO dérogation pour la compagnie eolienne pays de romans (4 pages)	Page 564
26-2016-12-01-005 - AP fixant le cours moyen des denrées servant de base au calcul des loyers des terres, portant des cultures permanentes arboricoles, oléicoles, nucicoles, viticoles (4 pages)	Page 569
26-2016-12-01-002 - arrêté portant renouvellement d'agrément de l'établissement d'enseignement de la conduite "école de conduite Filak Cléon d'Andran" (1 page)	Page 574
26-2016-11-30-004 - Arrêté préfectoral portant cessation d'agrément de l'établissement d'enseignement de la conduite auto-école des 4 cités (1 page)	Page 576
26-2016-12-01-003 - Arrêté préfectoral portant renouvellement de l'agrément de l'établissement d'enseignement de la conduite "Ecole de conduite Jean Filak" à Dieulefit (1 page)	Page 578
26-2016-11-29-003 - Arrêté préfectoral portant renouvellement de l'agrément de l'établissement d'enseignement de la conduite école de conduite Jean Filak La Bâtie Rolland (1 page)	Page 580

26-2016-11-28-006 - Arrêté préfectoral portant renouvellement de l'établissement d'enseignement de la conduite ecf Malataverne (1 page)	Page 582
26-2016-11-29-001 - Arrêté préfectoral portant renouvellement de l'établissement d'enseignement de la conduite Ecole de conduite TANNOUH Fatah (1 page)	Page 584
26-2016-11-24-003 - Autorisant l'EARL La Batie à réaliser des tirs de défense renforcée contre le loup sur Montlaur en Diois (2 pages)	Page 586
26-2016-11-25-005 - autorisant VARTANIAN Alexis réaliser des tirs défense renforcée contre le loup sur CHAMALOC. (2 pages)	Page 589
26-2016-11-23-001 - Composition Copil massif de Sao et Crtes de la Tour (2 pages)	Page 592
26_Präf_Präfecture de la Drôme	
26-2016-11-25-003 - Arrêté accordant la médaille d'honneur agricole pour la promotion du 1er janvier 2017 (2 pages)	Page 595
26-2016-11-25-004 - Arrêté accordant la médaille d'honneur du travail pour la promotion du 1er janvier 2017 (12 pages)	Page 598
26-2016-11-25-001 - Arrêté accordant la médaille d'honneur régionale, départementale et communale pour la promotion du 1er janvier 2017 (4 pages)	Page 611
26-2016-12-05-002 - Arrêté autorisant les contrôles d'identité, l'inspection visuelle et la fouille des bagages, et la visite des véhicules circulant, arrêtés ou stationnant sur la voie publique ou dans des lieux accessibles au public (2 pages)	Page 616
26-2016-12-05-003 - Arrêté autorisant les contrôles d'identité, l'inspection visuelle et la fouille des bagages, et la visite des véhicules circulant, arrêtés ou stationnant sur la voie publique ou dans des lieux accessibles au public (2 pages)	Page 619
26-2016-11-30-003 - Arrêté d'autorisation carrière Vicat-Loriol (21 pages)	Page 622
26-2016-11-25-006 - arrêté de composition du CODERST du 25-11-2016 (3 pages)	Page 644
26-2016-11-17-088 - Arrêté portant autorisation de fonctionnement d'un système de vidéoprotection (2 pages)	Page 648
26-2016-11-17-089 - Arrêté portant autorisation de fonctionnement d'un système de vidéoprotection (2 pages)	Page 651
26-2016-11-30-001 - Arrêté portant autorisation de fonctionnement d'un système de vidéoprotection (2 pages)	Page 654
26-2016-11-30-002 - Arrêté portant autorisation de fonctionnement d'un système de vidéoprotection (2 pages)	Page 657
26-2016-12-02-001 - Arrêté portant autorisation de fonctionnement d'un système de vidéoprotection (2 pages)	Page 660
26-2016-12-02-002 - Arrêté portant autorisation de fonctionnement d'un système de vidéoprotection (2 pages)	Page 663
26-2016-12-02-003 - Arrêté portant autorisation de fonctionnement d'un système de vidéoprotection (2 pages)	Page 666
26-2016-12-02-004 - Arrêté portant autorisation de fonctionnement d'un système de vidéoprotection (2 pages)	Page 669

26-2016-11-24-004 - ARRETE portant composition des commissions médicales primaires départementales de Valence, Die et Nyons et de la commission médicale l'appel chargées d'apprécier l'aptitude à la conduite des conducteurs et candidats au permis de conduire (2 pages)	Page 672
26-2016-11-29-002 - Arrêté portant déclaration d'utilité publique des ouvrages de prélèvements et de dérivation des eaux, et de l'instauration des périmètres de protection ; portant autorisation d'utiliser l'eau en vue de la consommation humaine pour la production et la distribution par un réseau public concernant le captage d'Ausson sis sur la commune de DIE (7 pages)	Page 675
26-2016-11-25-002 - Arrêté préfectoral autorisant les contrôles d'identité, l'inspection visuelle et la fouille des bagages, et la visite des véhicules circulant, arrêtés ou stationnant sur la voie publique ou dans des lieux accessibles au public (1 page)	Page 683
26-2016-11-28-004 - Arrêté relatif à la police dans les parties des gares et stations et de leurs dépendances accessibles au public (4 pages)	Page 685
26-2016-11-28-009 - Cross du Thivolet le 10 décembre 2016 par l'école Protestante du Cèdre à Montmiral (3 pages)	Page 690
26-2016-11-24-002 - Décision de la CDAC du 17/11/2016 autorisant l'extension d'un hypermarché "HYPER U" à ROMANS/ISERE (2 pages)	Page 694
26-2016-12-01-004 - Urban Trail de Romans par la ville de Romans sur Isère et EARP le 03 décembre 2016. (3 pages)	Page 697
26_UDDIRECCTE_Unité départementale de la Direction régionale des entreprises, de la concurrence, de la consommation, du travail et de l'emploi de la Drôme	
26-2016-11-21-005 - 11 18 16 2 ASSOCIATION FAMILIALE DE DIEULEFIT 26220 (2 pages)	Page 701
26-2016-11-21-006 - 11 21 16 2 a ASSOCIATION FAMILIALE DE DIEULEFIT 26220 (2 pages)	Page 704
26-2016-11-21-004 - 11 21 16 DUC Olivier à Grignan 26230 (1 page)	Page 707
26-2016-11-28-010 - 11 28 16 3 FALZON Jean-Yves à Valence (1 page)	Page 709
26-2016-11-29-048 - 11 28 16 FAURE NICOLAS à Romans sur isère (2 pages)	Page 711
26-2016-12-02-024 - 12 01 16 ADMR ALBON RENOUVELLEMENT RECEPISSE 26140 (2 pages)	Page 714
26-2016-11-23-005 - Arrêté relatif à une dérogation au repos dominical le 11 décembre 2016 pour OXBOW DISTRIBUTION (2 pages)	Page 717
26-2016-12-02-006 - JARS CERAMISTES (Anneyron) - arrêté préfectoral de dérogation au repos dominical pour le 11 décembre 2016 (2 pages)	Page 720
26-2016-12-02-005 - LAFUMA MOBILIER (Anneyron) -Arrêté préfectoral de dérogation au repos dominical 11 décembre 2016 (2 pages)	Page 723
26-2016-11-23-004 - MILLET MOUNTAIN GROUP - Dérogation au repos dominical pour le 11 décembre 2016 (2 pages)	Page 726
84_DREAL_Direction régionale de l'environnement, de l'aménagement et du logement d'Auvergne-Rhône-Alpes	
26-2016-04-18-003 - Arreté fixant des prescriptions relatives à l'étude de dangers de la digue du Frayol (rive droite du Rhône) située sur la commune du Teil (3 pages)	Page 729

26-2016-11-28-001 - Décision portant autorisation de mise en service de la passe à poissons de l'aménagement hydroélectrique de Bais-Logis-Neuf au Pouzin (3 pages)

Page 733

Rectorat de Grenoble

26-2016-11-29-047 - Arrêté rectoral n°2016-55 du 29 novembre 2016 portant subdélégation de signature (1 page)

Page 737

23_DSDEN_Direction des Services départementaux de
l'éducation nationale de la Drôme

26-2016-12-01-006

Arrêté portant délégation de signature dans le cadre du
service mutualisé du contrôle de légalité des actes des
collèges 2016_12_01



**Arrêté modificatif portant subdélégation de signature dans le cadre du service mutualisé
du contrôle de légalité des actes des collèges (SICAC)
L'Inspectrice d'académie, Directrice académique des services
de l'éducation nationale de la Drôme,**

Vu le code de l'éducation, et notamment ses articles R222-36-3 et D222-20 ;

Vu le décret du 7 décembre 2012 nommant Madame Viviane HENRY, directrice académique des services de l'éducation nationale de la Drôme ;

Vu l'arrêté préfectoral du 11 janvier 2016 donnant délégation de signature à Mme Claudine SCHMIDT-LAINÉ, Recteur de l'académie de Grenoble ;

Vu l'arrêté rectoral du 26 septembre 2016 nommant Monsieur Nicolas WISMER secrétaire général de la direction des services départementaux de l'éducation nationale de la Drôme à compter du 1^{er} septembre 2016 jusqu'au 31 août 2018 ;

Vu l'arrêté rectoral n°2016-52 du 25 novembre 2016 portant création du service mutualisé du contrôle de légalité des actes transmissibles des collèges de l'académie (SICAC) ;

Vu l'arrêté rectoral n°2016-54 du 29 novembre 2016 portant subdélégation de la signature du préfet de l'Ardèche par le recteur de l'académie de Grenoble au profit de la directrice académique des services de l'éducation nationale de la Drôme ;

Vu l'arrêté rectoral n°2016-55 du 29 novembre 2016 portant subdélégation de la signature du préfet de la Drôme par le recteur de l'académie de Grenoble au profit de la directrice académique des services de l'éducation nationale de la Drôme ;

Vu l'arrêté rectoral n°2016-58 du 29 novembre 2016 portant subdélégation de la signature du préfet de la Haute Savoie par le recteur de l'académie de Grenoble au profit de la directrice académique des services de l'éducation nationale de la Drôme ;

Vu l'arrêté rectoral n°2016-56 du 29 novembre 2016 portant subdélégation de la signature du préfet de l'Isère par le recteur de l'académie de Grenoble au profit de la directrice académique des services de l'éducation nationale de la Drôme ;

Vu l'arrêté rectoral n°2016-57 du 29 novembre 2016 portant subdélégation de la signature du préfet de la Savoie par le recteur de l'académie de Grenoble au profit de la directrice académique des services de l'éducation nationale de la Drôme ;

ARRÊTE

Article 1er : Subdélégation de signature est donnée à Monsieur Nicolas WISMER, secrétaire général de la direction des services départementaux de l'éducation nationale de la Drôme, ainsi qu'au chef du service mutualisé, Madame Sylvie ROUX, à effet de signer l'ensemble des actes relevant du service mutualisé du contrôle de légalité des actes des collèges de l'académie de Grenoble.

Article 2 : Le secrétaire général de la direction des services départementaux de l'éducation nationale de la Drôme est chargé de l'exécution du présent arrêté.

Article 3 : Le présent arrêté entre en vigueur au lendemain de sa publication au recueil des actes administratifs de la préfecture de la Drôme. A compter de cette date, l'arrêté du 27 septembre 2016 est abrogé.

Fait à Valence le 1^{er} décembre 2016

Pour le Recteur et par délégation,
l'Inspectrice d'académie, Directrice académique des services
de l'éducation nationale de la Drôme,

Signé

Viviane HENRY

23_DSDEN_Direction des Services départementaux de
l'éducation nationale de la Drôme

26-2016-11-18-011

Convention de délégation de gestion financière des
personnels enseignants 1er degré public



MINISTÈRE
DE L'ÉDUCATION NATIONALE,
DE L'ENSEIGNEMENT SUPÉRIEUR
ET DE LA RECHERCHE



CONVENTION DE DELEGATION DE GESTION DANS LE CADRE DU SERVICE MUTUALISE DE GESTION FINANCIERE DES PERSONNELS ENSEIGNANTS 1^{ER} DEGRE PUBLIC DE L'ACADEMIE DE GRENOBLE

La présente délégation de gestion est conclue en application du décret n°2004-1085 du 14 octobre 2004, modifié, relatif à la délégation de gestion dans les services de l'Etat et dans le cadre de l'arrêté rectoral n°2014-44 du 14 novembre 2014 portant création du service mutualisé de gestion financière des personnels enseignants 1^{er} degré public de l'académie de Grenoble (SEM).

Entre

L'inspectrice d'académie - directrice académique des services de l'éducation nationale de la Drôme, madame Viviane HENRY, désignée sous le terme de délégrant, d'une part,


Et

L'inspecteur d'académie - directeur académique des services de l'éducation nationale de la Haute-Savoie, et responsable du service mutualisé (SEM), monsieur Christian BOVIER, désigné sous le terme de délégataire, d'autre part.

Il est convenu ce que suit :

Article 1^{er} : Objet de la délégation

En application notamment des articles 2 et 4 du décret du 14 octobre 2004 susvisé, le délégrant confie au délégataire, dans les conditions précisées ci-après, la réalisation pour son compte de la gestion financière relative au traitement des personnels enseignants du 1^{er} degré public affectés dans le département de la Drôme, ainsi que les actes en matière de prescription quadriennale y afférent.



2/3

Article 2 : Prestation confiée au délégataire

Le délégataire est chargé de la préliquidation de la paie et des conséquences financières des actes individuels et des données personnelles des agents du département de la Drôme suivants :

- Professeurs des écoles et instituteurs, titulaires et stagiaires, y compris ceux affectés sur des emplois relevant du 2nd degré ;
- Agents contractuels recrutés sur le fondement du décret n°95-979 du 25 août 1995 modifié relatif au recrutement des personnes en situation de handicap dans la fonction publique de l'Etat, sur un emploi de professeur des écoles ;
- Agents contractuels recrutés sur le fondement du décret n°86-83 du 17 janvier 1986 modifié relatif aux agents non titulaires de l'Etat, sur un emploi de professeur des écoles.

Article 3 : Exécution financière de la délégation

La mission du délégataire est limitée aux opérations de recettes et de dépenses de l'Etat imputées sur le titre 2, en ce qui concerne les opérations de paie sans ordonnancement préalable (PSOP), du budget opérationnel 140 « 1^{er} degré public ».

Le délégataire exerce la fonction d'ordonnateur des dépenses et des recettes dans la limite citée ci-dessus.

Article 4 : Obligations du délégataire

Le délégataire exécute la délégation dans les conditions et les limites fixées par la présente convention et acceptées par lui.

Le délégataire s'engage à fournir au délégant les informations demandées, à l'avertir sans délai en cas de difficultés dans l'exécution de la présente convention et à rendre compte de l'exécution de la délégation.


Article 5 : Désignation des agents habilités à prendre les actes juridiques dans le cadre de la présente délégation de gestion

Outre le directeur académique des services de l'éducation nationale de la Haute Savoie, sont habilités à prendre les actes prévus par la présente délégation de gestion :

- Le directeur académique adjoint des services de l'éducation nationale de la Haute Savoie ;
- Le secrétaire général de la direction des services départementaux de l'éducation nationale de la Haute-Savoie ;
- Le chef de service du SEM.

Article 6 : Obligations du délégant

Le délégant s'engage à fournir en temps utile tous les éléments d'information dont le délégataire a besoin pour l'exercice de sa mission.



3/3

Article 7 : Modification de la présente convention

Toute modification des conditions ou des modalités d'exécution du présent document, défini d'un commun accord entre les parties, fait l'objet d'un avenant dont un exemplaire est transmis au préfet de la Drôme, aux personnes désignées à l'article 5 de la présente convention et au directeur départemental des finances publiques compétent (Isère).

Article 8 : Durée, reconduction et résiliation du document

La présente convention prend effet à compter de sa signature par l'ensemble des parties, pour 1 an, avec reconduction tacite, d'année en année.

Le document peut prendre fin de manière anticipée, avec un préavis de 3 mois, sur l'initiative d'une des parties sous réserve d'une notification écrite motivée de la décision de résiliation, de l'information du préfet de la Drôme et du directeur départemental des finances publiques compétent (Isère).

Article 9 : Publication et communication

La présente convention sera publiée au recueil des actes administratifs des préfectures des départements de la Drôme et de la Haute Savoie.
Une copie sera communiquée au préfet de la Drôme et au directeur départemental des finances publiques compétent (Isère).

Fait le 18 novembre 2016

L'inspectrice d'académie – DASEN de la
Drôme, Délégué

L'inspecteur d'académie – DASEN de la
Haute Savoie, Délégué

Viviane HENRY

Christian BOVIER

Pour approbation :

Le préfet du département de la Drôme, Eric SPITZ

23_DSDEN_Direction des Services départementaux de
l'éducation nationale de la Drôme

26-2016-11-28-008

Delegation DASEN IENA 2016_11_28

ACADEMIE DE GRENOBLE
DIRECTION
DES SERVICES DÉPARTEMENTAUX
DE L'ÉDUCATION NATIONALE DE LA DRÔME
SECRETARIAT GÉNÉRAL

ARRÊTÉ MODIFICATIF

donnant délégation de signature à l'Inspectrice de l'éducation nationale adjointe à la directrice des services départementaux de l'éducation nationale de la Drôme

La directrice académique des services de l'éducation nationale de la Drôme

- VU le code de l'éducation, article D 22-20, alinéas 2 et suivants ;
- VU le décret n°2012-16 du 5 janvier 2012 relatif à l'organisation académique ;
- VU le décret du 7 décembre 2012 nommant Madame **Viviane HENRY**, directrice académique, directrice des services départementaux de l'éducation nationale de la Drôme ;
- VU l'arrêté rectoral du 24 novembre 2016 donnant délégation de signature à Madame **Viviane HENRY**, directrice académique des services de l'éducation nationale de la Drôme ;
- Vu l'arrêté ministériel du 12 septembre 2014 nommant Madame **Valérie BISTOS**, Inspectrice de l'éducation nationale adjointe à la directrice des services départementaux de l'éducation nationale de la Drôme ;

ARRÊTE

ARTICLE 1 : Madame **Viviane HENRY**, directrice des services départementaux de l'éducation nationale de la Drôme, subdélègue sa signature à Madame **Valérie BISTOS**, Inspectrice de l'éducation nationale adjointe à la directrice des services départementaux de l'éducation nationale de la Drôme, à l'effet de signer les actes, décisions et correspondances relatifs :

- ✓ aux autorisations d'absences des personnels enseignants du 1^{er} degré public et privé ;
- ✓ aux autorisations spéciales d'absence des personnels enseignants du 1^{er} degré public et privé ;
- ✓ au titre de la formation continue 1^{er} degré : convocation des stagiaires et intervenants.

ARTICLE 2 : Le secrétaire général est chargé de l'exécution du présent arrêté qui sera publié au recueil des actes administratifs de la préfecture de la Drôme.

Fait à Valence, le 28 novembre 2016

Pour le Recteur et par délégation,
l'Inspectrice d'académie, Directrice académique
des services de l'éducation nationale de la Drôme,

Signature

Viviane HENRY

23_DSDEN_Direction des Services départementaux de
l'éducation nationale de la Drôme

26-2016-11-28-007

Delegation DASEN SG 2016_11_28x

ACADEMIE DE GRENOBLE

DIRECTION
DES SERVICES DÉPARTEMENTAUX
DE L'ÉDUCATION NATIONALE DE LA DROME

SECRETARIAT GENERAL

ARRÊTÉ MODIFICATIF

donnant délégation de signature au secrétaire général de la direction des services départementaux de l'éducation nationale de la Drôme

La directrice académique des services de l'éducation nationale de la Drôme

- VU le code de l'éducation et notamment L421-14 et R421-54, R222-19 et R22-19-3 ;
- VU le décret n°2012-16 du 5 janvier 2012 relatif à l'organisation académique ;
- VU le décret du 7 décembre 2012 nommant Madame **Viviane HENRY**, directrice académique, directrice des services départementaux de l'éducation nationale de la Drôme ;
- VU l'arrêté préfectoral du 11 janvier 2016 donnant délégation de signature à Mme **Claudine SHMIDT-LAINÉ**, recteur de l'académie de Grenoble ;
- VU l'arrêté rectoral du 24 novembre 2016 donnant délégation de signature à Madame **Viviane HENRY**, directrice académique des services de l'éducation nationale de la Drôme ;
- Vu l'arrêté rectoral du 26 septembre 2016 nommant Monsieur **Nicolas WISMER**, secrétaire général de la direction des services départementaux de l'éducation nationale de la Drôme à compter du 1^{er} septembre 2016 et jusqu'au 31 août 2018 ;

ARRÊTE

ARTICLE 1 : en cas d'absence ou d'empêchement de Madame **Viviane HENRY**, délégation de signature est donnée à Monsieur **Nicolas WISMER**, secrétaire général, à l'effet de signer les actes, décisions et correspondances relatifs :

- à l'organisation, à la gestion et au fonctionnement de la direction académique ;
- à la gestion administrative des personnels administratifs et techniques de la direction académique ;
- à la gestion administrative et financière, individuelle et collective des personnels du premier degré, public et privé ;
- aux œuvres sociales en faveur des personnels ;
- à la gestion des moyens en AED et en CUI ;
- au recrutement des AED assurant des fonctions d'AVS-I ;
- à l'enregistrement et au contrôle des services de vacances organisés en EPLE ;
- aux ordres de missions ;
- aux actes relatifs à la vie scolaire ;
- aux actes relatifs à l'affectation des élèves.

ARTICLE 2 : L'arrêté du 27 septembre 2016 est abrogé.

ARTICLE 3 : Le secrétaire général est chargé de l'exécution du présent arrêté qui sera publié au recueil des actes administratifs de la préfecture de la Drôme.

Fait à Valence, le 28 novembre 2016

Pour le Recteur et par délégation,
l'Inspectrice d'académie, Directrice académique
des services de l'éducation nationale de la Drôme,

Viviane HENRY

26_CCI_Chambre de Commerce et de l'Industrie de la
Drôme

26-2016-11-30-005

Délégations de signature de la CCI en vigueur au 1er
décembre 2016

Délégations de signature du Président et du Trésorier de la mandature 2016-2021



DELEGATIONS DE SIGNATURE

PRESIDENT ALAIN GUIBERT

TRESORIER THIERRY BONTEMPS

Décembre 2016

DELEGATION DU PRESIDENT ALAIN GUIBERT

1 - ADMINISTRATION GENERALE (AG)

2 - PASSATION DES MARCHES PUBLICS, ACCORDS-CADRES, MARCHES SUBSEQUENTS (ET AUTRES CONTRATS DE LA COMMANDE PUBLIQUE) ET ACHATS (MP)

3 - FINANCES (F)

- DELEGATIONS DU PRESIDENT (M. GUIBERT) (FP)
- DELEGATIONS DU TRESORIER (M. BONTEMPS) (FT)

4 - SERVICES GENERAUX (SG)

5 - RESSOURCES HUMAINES (RH)

6 - FORMATION INITIALE ET CONTINUE (FO)

Décembre 2016

1 - ADMINISTRATION GENERALE (AG)

- AG. 1 Courriers officiels / prise de position (engagement moral et financier)
- AG. 2 Courriers, mails et fax (sous la responsabilité et engageant l'émetteur)
- AG. 3 Courriers de réponse aux appels d'offres et appels à projets auxquels la C.C.I. soumissionne, devis et propositions envoyés par la C.C.I.
- AG. 4 Contrats et conventions
- AG. 5 Courriers, mails, notes et fax simples ou d'accompagnement n'engageant pas la C.C.I.
- AG. 6 Chambersign
- AG. 7 Notes de Service et Notes d'Information
- AG. 8 Courriers officiels et tous documents pour tous les actes délivrés par le CFE, le Service Fichier et le Service Formalités Export

Décembre 2016

Prénom et nom du délégataire	Elu/Titre/Pôle	Acte	Modalités particulières	Date d'effet	Date de fin
Alain FONTE	Directeur Général	AG. 1 à AG. 8		21/11/2016	Au plus tard le 31/12/2021
Sybille DESCLOZEUX	1 ^{er} Vice-Président	AG. 5	Avec l'accord du Président et suivant l'objet	21/11/2016	Au plus tard le 31/12/2021
Estelle MATHIEU	Vice-Présidente	AG. 5	Avec l'accord du Président et suivant l'objet	21/11/2016	Au plus tard le 31/12/2021
Myriam BARBARIN	Vice-Président	AG. 5	Avec l'accord du Président et suivant l'objet	21/11/2016	Au plus tard le 31/12/2021
Claire AUDIGIER	Secrétaire	AG. 5	Avec l'accord du Président et suivant l'objet	21/11/2016	Au plus tard le 31/12/2021
Pierre MOSSAZ	Secrétaire	AG. 5	Avec l'accord du Président et suivant l'objet	21/11/2016	Au plus tard le 31/12/2021
Céline DELOCHE	Assistante Expert DG	AG. 5		21/11/2016	Au plus tard le 31/12/2021
Marie-Thérèse BARCELO	Responsable des Affaires Institutionnelles	AG. 2 AG. 5		21/11/2016	Au plus tard le 31/12/2021
Sylvie LAHONDES	Responsable Pôle Clients Responsable Ressources Humaines	AG. 2 à AG. 3 AG. 5		21/11/2016	Au plus tard le 31/12/2021
Elisabeth RONJAT	Technicienne Ressources Humaines	AG. 5		21/11/2016	Au plus tard le 31/12/2021
Séverine DUCHET	Chargée d'Accueil	AG. 3 AG. 5		21/11/2016	Au plus tard le 31/12/2021
Amal FRACHKHA	Chargée d'Accueil	AG. 3 AG. 5		21/11/2016	Au plus tard le 28/02/2017
Frédéric MARCHAL	Responsable Pôle Support Responsable QSE/Moyens Généraux	AG. 2 à AG. 3 AG. 5		21/11/2016	Au plus tard le 31/12/2021
Dominique LEFEBVRE	Assistant Moyens Généraux	AG. 3 AG. 5		21/11/2016	Au plus tard le 31/12/2021
Pascale OGIER	Responsable Marchés Publics	AG. 2 AG. 5		21/11/2016	Au plus tard le 31/12/2021
Françoise BALSAN	Responsable Patrimoine et Contrats Manager Locations/Congrès	AG. 1 AG. 2 à AG. 3 AG. 5	Vote et documents co-propriété antenne de Montélimar (en l'absence de S. ALESSI)	21/11/2016	Au plus tard le 31/12/2021

Décembre 2016

Prénom et nom du délégataire	Elu/Titre/Pôle	Acte	Modalités particulières	Date d'effet	Date de fin
Sandrine ALESSI	Animatrice territoriale réseaux entreprises	AG. 1 AG. 2 à AG. 3 AG. 5	Vote et documents co-propriété antenne de Montélimar	21/11/2016	Au plus tard le 31/12/2021
Emilie MATRAS	Chargée d'activité clients et partenaires Ecobiz	AG. 3 AG. 5		21/11/2016	Au plus tard le 31/12/2021
Béatrice GONTARD	Responsable Pôle Métiers Responsable Veille-R&D-Numérique-Communication	AG. 2 à AG. 3 AG. 5		21/11/2016	Au plus tard le 31/12/2021
Laurent CLEREL	Manager Ecobiz et Ecobiz	AG. 2 à AG. 3 AG. 5		21/11/2016	Au plus tard le 31/12/2021
Franck GUIGARD	Responsable d'Etudes	AG. 3 AG. 5		21/11/2016	Au plus tard le 31/12/2021
Danielle BOLDETTI	Chargée d'information	AG. 5	Validation documentation	21/11/2016	Au plus tard le 31/12/2021
Julie MAZAUDIER	Technicienne Marketing/Communication/Web	AG. 5		21/11/2016	Au plus tard le 31/12/2021
Eric ESCHALIER	Manager Centre de Formation des Apprentis (CFA)	AG. 2 à AG. 3 AG. 5		21/11/2016	Au plus tard le 31/12/2021
Peggy OBERT	Manager Ecole de Commerce	AG. 2 à AG. 3 AG. 5		21/11/2016	Au plus tard le 31/12/2021
Nathalie GUCCIARDI	Manager Formation Professionnelle Continue/Emploi	AG. 2 à AG. 3 AG. 5		21/11/2016	Au plus tard le 31/12/2021
Gaëlle TRAVASCIO	Conseillère Formation	AG. 3 AG. 5		01/06/2016	Au plus tard le 01/06/2016
Elodie FERRIER	Conseillère Formation	AG. 3 AG. 5		18/01/2016	Au plus tard le 31/12/2021
Stéphanie KASSABIAN	Conseillère Formation	AG. 3 AG. 5		21/11/2016	Au plus tard le 31/12/2021
Valérie LAGARDE	Conseillère Formation	AG. 3 AG. 5		28/11/2016	Au plus tard le 14/09/2017
Marie-Hélène DELMAS	Assistante Spécialisée	AG. 3 AG. 5		21/11/2016	Au plus tard le 31/12/2021
Marie-Pierre CASTELAS	Assistante Spécialisée	AG. 3 AG. 5		21/11/2016	Au plus tard le 31/12/2021

Décembre 2016

Prénom et nom du délégataire	Elu/Titre/Pôle	Acte	Modalités particulières	Date d'effet	Date de fin
Aude PEYRET	Assistante Spécialisée	AG. 3 AG. 5		21/11/2016	Au plus tard le 21/03/2017
Déborah SHAIR	Manager Centre d'Etude de Langues (CEL)	AG. 2 à AG. 3 AG. 5		21/11/2016	Au plus tard le 31/12/2021
Christine ROESGER	Chargée de Mission Centre d'Etude de Langues (CELO)	AG. 3 AG. 5		21/11/2016	Au plus tard le 31/12/2021
Sabrina BOUQUET	Manager Formation Qualifiante Diplômante (FQD)	AG. 2 à AG. 3 AG. 5		21/11/2016	Au plus tard le 31/12/2021
Chantal BONNARD	Assistante Spécialisée	AG. 3 AG. 5		21/11/2016	Au plus tard le 31/12/2021
Mathieu DELEUZE	Manager Néopolis	AG. 2 à AG. 3 AG. 5		21/11/2016	Au plus tard le 31/12/2021
Sonia BERTONNIER	Attachée Commerciale	AG. 3 AG. 5		21/11/2016	Au plus tard le 04/01/2016
Cécile PASTORE	Assistante Spécialisée	AG. 5		21/11/2016	Au plus tard le 31/12/2021
Romain DELHOMME	Enseignant	AG. 3 AG. 5		21/11/2016	Au plus tard le 31/12/2021
Pascal MARCHAISON	Manager Centre de Formation Professionnelle Forestière (CFPF)	AG. 2 à AG. 3 AG. 4 AG. 5	Contrat de vente CFPF Contrat de prestation de service CFPF	21/11/2016	Au plus tard le 31/12/2021
Claire NOUGUIER	Attachée Commerciale	AG. 3 AG. 5	Envoi de documentation Relations stagiaires et financeurs	21/11/2016	Au plus tard le 31/12/2021
Roselène KHENCHOUCH	Assistante Spécialisée	AG. 5	Envoi de documentation Relations stagiaires et financeurs	21/11/2016	Au plus tard le 31/12/2021
Philippe CAILLEBOTTE	Référent Formation	AG. 5	Stagiaires, accompagnement des conventions de stages	21/11/2016	Au plus tard le 31/12/2021
Frédéric GOTTI	Enseignant	AG. 5		21/11/2016	Au plus tard le 31/12/2021
Vincent PAGES	Référent Formation	AG. 5	Stagiaires, accompagnement des conventions de stages	21/11/2016	Au plus tard le 31/12/2021

Décembre 2016

Prénom et nom du délégataire	Elu/Titre/Pôle	Acte	Modalités particulières	Date d'effet	Date de fin
François HRCEK	Enseignant	AG. 5	Stagiaires, accompagnement des conventions de stages	21/11/2016	Au plus tard le 15/08/2017
Bruno NASSIET	Enseignant	AG. 5		21/11/2016	Au plus tard le 31/05/2017
Jean-François LEGUIL	Référent Formation	AG. 5	Stagiaires, accompagnement des conventions de stages	21/11/2016	Au plus tard le 31/12/2021
Carinne FLEURY	Manager Formation Fibre Optique	AG. 2 à AG. 3 AG. 5		21/11/2016	Au plus tard le 31/12/2021
Dominique LUCE	Manager Formalités	AG. 3 AG. 5 à AG. 6 AG. 8		21/11/2016	Au plus tard le 31/12/2021
Elena ROUSSILLON	Conseillère Formalités	AG. 5 à AG. 6 AG. 8		21/11/2016	Au plus tard le 31/12/2021
Christine SOCKEEL	Assistante Formalités	AG. 5 à AG. 6 AG. 8		21/11/2016	Au plus tard le 31/08/2017
Clarisse HENRY	Conseillère Formalités	AG. 5 à AG. 6 AG. 8		21/11/2016	Au plus tard le 31/12/2021
Nathalie RAYNAUD	Conseillère Formalités	AG. 5 à AG. 6 AG. 8		21/11/2016	Au plus tard le 31/12/2021
Maryse MATEU	Conseillère Formalités	AG. 5 à AG. 6 AG. 8		21/11/2016	Au plus tard le 31/12/2021
Laure MAZOYER	Conseillère Formalités	AG. 5 à AG. 6 AG. 8		21/11/2016	Au plus tard le 31/12/2021
Viviane THIEBAUX	Conseillère Formalités	AG. 3 AG. 5 à AG. 6 AG. 8		21/11/2016	Au plus tard le 31/12/2021
Angélique BOURGADE	Conseillère Formalités	AG. 3 AG. 5 à AG. 6 AG. 8		21/11/2016	Au plus tard le 31/12/2021
Lore CHAMBONNET	Assistante Formalités	AG. 3 AG. 5 à AG. 6 AG. 8		21/11/2016	Au plus tard le 31/12/2021
Magali TESTE	Assistante Formalités	AG. 5 à AG. 6 AG. 8		21/11/2016	Au plus tard le 31/12/2021

Décembre 2016

Prénom et nom du délégataire	Elu/Titre/Pôle	Acte	Modalités particulières	Date d'effet	Date de fin
Frédérique MEGNANT	Assistante Formalités	AG. 3 AG. 5 à AG. 6 AG. 8		21/11/2016	Au plus tard le 31/12/2021
Soraya KHODJA	Manager Création/Reprise/Transmission	AG. 3 AG. 4 AG. 5	Contrats NACRE, Idéclic Envoi dossier final (Agefiph, Idéclic, NACRE) Fiches conclusions	21/11/2016	Au plus tard le 31/12/2021
Anne MOREL	Conseillère Création/Reprise	AG. 5	Envoi dossier final (Agefiph, Idéclic, NACRE) Fiches conclusions en l'absence de S. KHODJA	21/11/2016	Au plus tard le 31/12/2021
Christel ZATTIERO	Conseillère Création/Reprise	AG. 5	Fiches conclusions accueil (NACRE, Agefiph, Idéclic)	21/11/2016	Au plus tard le 31/12/2021
Virginie DOUADY	Conseillère Création/Reprise	AG. 5	Fiches conclusions accueil (NACRE, Agefiph, Idéclic)	21/11/2016	Au plus tard le 31/12/2021
Camille GOSSET	Conseillère Création/Reprise	AG. 5	Fiches conclusions accueil (NACRE, Agefiph, Idéclic)	21/11/2016	Au plus tard le 20/07/2017
Mélanie BLACHER	Conseillère Création/Reprise	AG. 5	Fiches conclusions accueil (NACRE, Agefiph, Idéclic)	21/11/2016	Au plus tard le 31/12/2021
Cécile LAMBERT	Conseillère Transmission	AG. 5		21/11/2016	Au plus tard le 31/12/2021
Pauline CUVILLIER	Conseillère Création/Reprise	AG. 5	Fiches conclusions accueil (NACRE, Agefiph, Idéclic)	21/11/2016	Au plus tard le 31/12/2017
Laurence VALETTE	Assistante spécialisée	AG. 5		21/11/2016	Au plus tard le 31/12/2021
Maria KOMANDER	Manager INEED/Pépinière	AG. 2 à AG. 3 AG. 5		21/11/2016	Au plus tard le 31/12/2021
Aurore THEPAUT	Chargée de mission	AG. 3 AG. 5		21/11/2016	Au plus tard le 30/09/2017
Françoise VERNUSSE	Manager International	AG. 2 à AG. 3 AG. 5		21/11/2016	Au plus tard le 31/12/2021
Marlène MOUVEROUX	Chargée d'activité International	AG. 3 AG. 5		21/11/2016	Au plus tard le 31/12/2021

Décembre 2016

Prénom et nom du délégataire	Elu/Titre/Pôle	Acte	Modalités particulières	Date d'effet	Date de fin
Sandrine CORTIAL	Manager Industrie/Innovation	AG. 2 à AG. 3 AG. 5		21/11/2016	Au plus tard le 31/12/2021
Mélanie SIMON	Manager Industrie/Innovation	AG. 2 à AG. 3 AG. 5		21/11/2016	Au plus tard le 31/12/2021
Fanny DEQUIDT	Conseillère Industrie/Innovation	AG. 5		21/11/2016	Au plus tard le 31/12/2021
Isabelle DHUME	Conseillère Industrie/Innovation	AG. 5		21/11/2016	Au plus tard le 31/12/2021
Agnès BALOGNA	Conseillère Industrie/Innovation	AG. 5	Diagnostic Environnement	21/11/2016	Au plus tard le 31/12/2021
Ghislaine DA CRUZ	Conseillère Industrie/Innovation	AG. 5		21/11/2016	Au plus tard le 17/01/2018
Jean-Marc AVANZINO	Assistant spécialisé	AG. 5		21/11/2016	Au plus tard le 31/12/2021
Claude BOUAZIZ-VIALLET	Conseillère Industrie/Innovation	AG. 5		21/11/2016	Au plus tard le 07/11/2017
Chantal GENEVOIS	Manager TPE/Commerce/Tourisme	AG. 2 à AG. 3 AG. 5	Avis réglementaire	21/11/2016	Au plus tard le 31/12/2021
Carine LAMERAND	Conseillère TPE/Commerce/Tourisme	AG. 3 AG. 5	Bon à tirer	21/11/2016	Au plus tard le 31/12/2021
Antoine BERGERON	Conseiller TPE/Commerce/Tourisme	AG. 3 AG. 5		21/11/2016	Au plus tard le 31/12/2021
Véronique BRESSON	Conseillère TPE/Commerce/Tourisme	AG. 3 AG. 5		21/11/2016	Au plus tard le 31/12/2021
Xavier FRAILE	Conseiller TPE/Commerce/Tourisme	AG. 3 AG. 5		21/11/2016	Au plus tard le 31/12/2021
Marie-Claire BERTRAND	Assistante TPE/Commerce/Tourisme	AG. 5		21/11/2016	Au plus tard le 31/12/2021
Laurence GUILLAUD	Manager Salons Promotion Commerciale	AG. 3 AG. 5		21/11/2016	Au plus tard le 31/12/2021
Christine PAIN	Attachée Commerciale	AG. 3 AG. 5		21/11/2016	Au plus tard le 31/12/2021
Aline BIETRIX	Attachée Commerciale	AG. 3 AG. 5		21/11/2016	Au plus tard le 31/12/2021

Décembre 2016

Prénom et nom du délégataire	Elu/Titre/Pôle	Acte	Modalités particulières	Date d'effet	Date de fin
Céline VILLARET	Attachée Commerciale	AG. 3 AG. 5		21/11/2016	Au plus tard le 31/12/2021
Ouafika SCHOESER	Attachée Commerciale	AG. 3 AG. 5		21/11/2016	Au plus tard le 30/06/2017
Karine MARINIER	Attachée Commerciale	AG. 3 AG. 5		21/11/2016	Au plus tard le 31/01/2017
Véronique CUVATO	Attachée Commerciale	AG. 3 AG. 5		21/11/2016	Au plus tard le 21/08/2017
Corinne JOURDAN	Manager Apprentissage	AG. 2 AG. 4 AG. 5	Convention organisation des périodes d'observation en milieu professionnel, enregistrement et contrats d'apprentissage Envoi et relance Apprentissage (contrats) et Taxe d'apprentissage	21/11/2016	Au plus tard le 31/12/2021
Anne SCHNEIDER	Assistante	AG. 4 AG. 5	Convention organisation des périodes d'observation en milieu professionnel, enregistrement et contrats d'apprentissage Envoi et relance Apprentissage (contrats) et taxe d'apprentissage	21/11/2016	Au plus tard le 31/12/2021
Géraldine POINOT	Assistante spécialisée	AG. 4 AG. 5	Convention organisation des périodes d'observation en milieu professionnel Envoi et relance Apprentissage (contrats) et Taxe d'apprentissage	21/11/2016	Au plus tard le 31/12/2021
Cécile MULATO	Manager Economie Drômoise	AG. 2 à AG. 3 AG. 5		21/11/2016	Au plus tard le 31/12/2021

Décembre 2016

Prénom et nom du délégataire	Elu/Titre/Pôle	Acte	Modalités particulières	Date d'effet	Date de fin
Jean DE ZAYAS	Manager Ports	AG. 1 à AG. 5		21/11/2016	Au plus tard le 31/12/2021
Mickaël WALCAK	Responsable Adjoint Ports	AG. 2 à AG. 5		21/11/2016	Au plus tard le 31/12/2021
Annick REDUAN	Assistante Spécialisée Ports	AG. 5		21/11/2016	Au plus tard le 31/12/2021
Emmanuelle COCQ	Assistante	AG. 5		21/11/2016	Au plus tard le 31/12/2021
Steve RANC	Agent Portuaire	AG. 4	Contrats d'amarrage	21/11/2016	Au plus tard le 31/12/2021
Daniel CORTES	Agent Portuaire	AG. 4	Contrats d'amarrage	21/11/2016	Au plus tard le 31/12/2021
Mickaël BERNARD	Agent Portuaire	AG. 4	Contrats d'amarrage	21/11/2016	Au plus tard le 31/12/2021

Décembre 2016

2 - PASSATION DES MARCHES PUBLICS, ACCORDS-CADRES, MARCHES SUBSEQUENTS & DSP (ET AUTRES CONTRATS DE LA COMMANDE PUBLIQUE), y compris réalisation de tous ces actes par voie dématérialisée (MP)

- MP. 1 Envoi des avis d'appel public à la concurrence, des rectificatifs, des avis d'attribution, des déclarations sans suite, d'infructuosité d'un marché négocié
- MP. 2 Signature des courriers de négociation avec les candidats
- MP. 3 Signature des convocations des Membres des différentes Commissions et Jurys de concours
- MP. 4 Signature du registre de dépôts
- MP. 5 Signature des procès-verbaux pour le choix du titulaire des marchés et leurs annexes (grilles d'analyse)
- MP. 6 Signature et envoi des courriers de rejet et d'acceptation des candidatures et des offres aux soumissionnaires (voie postale ou voie dématérialisée)
- MP. 7 Signature et notification de l'exemplaire unique du marché
- MP. 8 Signature du rapport de présentation du marché
- MP. 9 Signature de l'attribution du marché (acte d'engagement, bon de commande) dans la limite du montant maximum délégué et bon à tirer des marchés
- MP. 10 Signature et réalisation de tous les actes d'exécution des marchés et notamment les actes de sous-traitance, les ordres de service, les mises en demeure, les décomptes, l'application, l'exonération ou la réduction des pénalités, la résiliation du marché
- MP. 11 Signature des avenants inférieurs à 5 % du montant initial TTC du marché (dans la limite du montant maximum délégué) ainsi que des rapports de présentation de ces avenants
- MP. 12 Signature et réalisation de l'admission, du rejet, de la levée de réserve, de la réception partielle ou totale du marché, réception des travaux
- MP. 13 Signature de l'affermissement des tranches conditionnelles d'un marché
- MP. 14 Demande de compléments d'informations aux candidats
- MP. 15 Courrier aux prestataires en cas de problème dans l'exécution d'un marché
- MP. 16 Réception et attestation de la réception d'un dossier de candidatures et d'offres (par tous moyens)
- MP. 17 Envoi des dossiers de consultation des entreprises, des lettres de consultation et des renseignements complémentaires. Demande de devis par écrit en application de la procédure Achats
- MP. 18 Désignation des personnalités qualifiées membres des différentes commissions (avis consultatif)

Décembre 2016

Prénom et nom du délégataire	Elu/Titre/Pôle	Acte	Modalités particulières	Date d'effet	Date de fin
Alain FONTE	Directeur Général	MP. 1 à MP. 2 MP. 5 à MP. 13 MP. 9 MP. 15 MP. 18	Jusqu'à 135 000 € HT pour la signature de l'attribution des marchés	21/11/2016	Au plus tard le 31/12/2021
Sybille DESCLOZEUX	1 ^{er} Vice-Présidente	MP. 6 à MP. 13 MP. 15	En cas d'empêchement du Président GUIBERT Au-delà de 135 000 € HT pour la signature de l'attribution des marchés	21/11/2016	Au plus tard le 31/12/2021
Estelle MATHIEU	Vice-Présidente	MP. 6 à MP. 13 MP. 15	En cas d'empêchement de la Vice-Présidente DESCLOZEUX	21/11/2016	Au plus tard le 31/12/2021
Myriam BARBARIN	Vice-Présidente	MP. 6 à MP. 13 MP. 15	En cas d'empêchement de la Vice-Présidente MATHIEU	21/11/2016	Au plus tard le 31/12/2021
Michel DURAND	Président de la Commission des Marchés	MP. 3 à MP. 5 MP. 18		21/11/2016	Au plus tard le 31/12/2021
Marie-Thérèse BARCELO	Responsable Affaires Institutionnelles	MP. 2 MP. 5 à MP. 6 MP. 9 MP. 12 MP. 14 à MP. 17	Jusqu'à 800 € HT maximum	21/11/2016	Au plus tard le 31/12/2021
Sylvie LAHONDES	Responsable Pôle Clients Responsable Ressources Humaines	MP. 2 MP. 5 à MP. 6 MP. 9 MP. 12 MP. 14 à MP. 17	Jusqu'à 800 € HT maximum	21/11/2016	Au plus tard le 31/12/2021
Séverine DUCHET	Chargée d'Accueil	MP. 16		21/11/2016	Au plus tard le 31/12/2021
Amal FRACHKHA	Chargée d'Accueil	MP. 16		21/11/2016	Au plus tard le 28/02/2017
Frédéric MARCHAL	Responsable Pôle Support Responsable QSE/Moyens Généraux	MP. 2 MP. 5 à MP. 6 MP. 9 MP. 12 MP. 14 à MP. 17	Jusqu'à 800 € HT maximum	21/11/2016	Au plus tard le 31/12/2021

Décembre 2016

Prénom et nom du délégataire	Elu/Titre/Pôle	Acte	Modalités particulières	Date d'effet	Date de fin
Dominique LEFEBVRE	Assistant Moyens Généraux	MP. 12	Réception des travaux	21/11/2016	Au plus tard le 31/12/2021
Pascale OGIER	Responsable Marchés Publics	MP. 1 à MP. 2 MP. 4 à MP. 7 MP. 9 MP. 10 MP. 12 à MP. 17	Jusqu'à 800 € HT maximum	21/11/2016	Au plus tard le 31/12/2021
Françoise BALSAN	Responsable Patrimoine et Contrats Manager Locations/Congrès	MP. 2 MP. 5 à MP. 6 MP. 9 MP. 12 MP. 14 à MP. 17	Jusqu'à 800 € HT maximum	21/11/2016	Au plus tard le 31/12/2021
Sandrine ALESSI	Animatrice territoriale réseaux entreprises	MP. 2 MP. 5 à MP. 6 MP. 9 MP. 12 MP. 14 à MP. 17	Jusqu'à 800 € HT maximum	21/11/2016	Au plus tard le 31/12/2021
Béatrice GONTARD	Responsable Pôle Métiers Responsable Veille-R&D-Numérique-Communication	MP. 2 MP. 5 à MP. 6 MP. 9 MP. 12 MP. 14 à MP. 17	Jusqu'à 800 € HT maximum	21/11/2016	Au plus tard le 31/12/2021
Laurent CLEREL	Manager Ecobiz et Numérique	MP. 2 MP. 5 à MP. 6 MP. 9 MP. 12 MP. 14 à MP. 17	Jusqu'à 800 € HT maximum	21/11/2016	Au plus tard le 31/12/2021
Julie MAZAUDIER	Technicien Marketing/Communication/Web	MP. 2 MP. 5 à MP. 6 MP. 12 MP. 14 à MP. 17	En cas d'absence de B. GONTARD	21/11/2016	Au plus tard le 31/12/2021
Eric ESCHALIER	Manager Centre de Formation des Apprentis	MP. 2 MP. 5 à MP. 6 MP. 9 MP. 12 MP. 14 à MP. 17	Jusqu'à 800 € HT maximum	21/11/2016	Au plus tard le 31/12/2021

Décembre 2016

Prénom et nom du délégataire	Elu/Titre/Pôle	Acte	Modalités particulières	Date d'effet	Date de fin
Peggy OBERT	Manager Ecole de Commerce	MP. 2 MP. 5 à MP. 6 MP. 9 MP. 12 MP. 14 à MP. 17	Jusqu'à 800 € HT maximum	21/11/2016	Au plus tard le 31/12/2021
Nathalie GUCCIARDI	Manager Formation Professionnelle Continue/Emploi	MP. 2 MP. 5 à MP. 6 MP. 9 MP. 12 MP. 14 à MP. 17	Jusqu'à 800 € HT maximum	21/11/2016	Au plus tard le 31/12/2021
Déborah SHAIR	Manager Centre d'Etude de Langues (CEL)	MP. 2 MP. 5 à MP. 6 MP. 12 MP. 14 à MP. 17		21/11/2016	Au plus tard le 31/12/2021
Sabrina BOUQUET	Manager Formation Qualifiante Diplômante (FQD)	MP. 2 MP. 5 à MP. 6 MP. 12 MP. 14 à MP. 17		21/11/2016	Au plus tard le 31/12/2021
Mathieu DELEUZE	Manager Néopolis	MP. 2 MP. 5 à MP. 6 MP. 9 MP. 12 MP. 14 à MP. 17	Jusqu'à 800 € HT maximum	21/11/2016	Au plus tard le 31/12/2021
Sonia BERTONNIER	Attachée Commerciale	MP. 14		21/11/2016	Au plus tard le 31/12/2021
Pascal MARCHAISON	Manager Centre de Formation Professionnelle Forestière (CFPF)	MP. 2 MP. 5 à MP. 6 MP. 9 MP. 12 MP. 14 à MP. 17	Jusqu'à 800 € HT maximum	21/11/2016	Au plus tard le 31/12/2021
Bruno NASSIET	Enseignant	MP. 2 MP. 14 MP. 17		21/11/2016	Au plus tard le 31/05/2017
Frédéric GOTTI	Enseignant	MP. 2 MP. 14 MP. 17		21/11/2016	Au plus tard le 31/12/2021

Décembre 2016

Prénom et nom du délégataire	Elu/Titre/Pôle	Acte	Modalités particulières	Date d'effet	Date de fin
Carinne FLEURY	Manager Formation Fibre Optique	MP. 2 MP. 5 à MP. 6 MP. 9 MP. 12 MP. 14 à MP. 17	Jusqu'à 800 € HT maximum	21/11/2016	Au plus tard le 31/12/2021
Dominique LUCE	Manager Formalités	MP. 2 MP. 5 à MP. 6 MP. 9 MP. 12 MP. 14 à MP. 17	Jusqu'à 800 € HT maximum	21/11/2016	Au plus tard le 31/12/2021
Soraya KHODJA	Manager Création/Reprise/Transmission	MP. 2 MP. 5 à MP. 6 MP. 9 MP. 12 MP. 14 à MP. 17	Jusqu'à 800 € HT maximum	21/11/2016	Au plus tard le 31/12/2021
Maria KOMANDER	Manager INEED/Pépière	MP. 2 MP. 5 à MP. 6 MP. 9 MP. 12 MP. 14 à MP. 17	Jusqu'à 800 € HT maximum	21/11/2016	Au plus tard le 31/12/2021
Françoise VERNUSSE	Manager International	MP. 2 MP. 5 à MP. 6 MP. 9 MP. 12 MP. 14 à MP. 17	Jusqu'à 800 € HT maximum	21/11/2016	Au plus tard le 31/12/2021
Mélanie SIMON	Manager Industrie/Innovation	MP. 2 MP. 5 à MP. 6 MP. 9 MP. 12 MP. 14 à MP. 17	Jusqu'à 800 € HT maximum	21/11/2016	Au plus tard le 31/12/2021
Jean-Marc AVANZINO	Assistant spécialisé	MP. 14		21/11/2016	Au plus tard le 31/12/2021

Décembre 2016

Prénom et nom du délégataire	Elu/Titre/Pôle	Acte	Modalités particulières	Date d'effet	Date de fin
Chantal GENEVOIS	Manager TPE/Commerce/Tourisme	MP. 2 MP. 5 à MP. 6 MP. 9 MP. 12 MP. 14 à MP. 17	Jusqu'à 800 € HT maximum	21/11/2016	Au plus tard le 31/12/2021
Laurence GUILLAUD	Manager Salons/Promotion	MP. 2 MP. 5 à MP. 6 MP. 9 MP. 12 MP. 14 à MP. 17	Jusqu'à 800 € HT maximum	21/11/2016	Au plus tard le 31/12/2021
Aline BIETRIX	Attachée Commerciale	MP. 2 MP. 5 à MP. 6 MP. 15		21/11/2016	Au plus tard le 31/12/2021
Corinne JOURDAN	Manager Apprentissage	MP. 2 MP. 5 à MP. 6 MP. 9 MP. 12 MP. 14 à MP. 17	Jusqu'à 800 € HT maximum	21/11/2016	Au plus tard le 31/12/2021
Cécile MULATO	Manager Economie Drômoise	MP. 2 MP. 5 à MP. 6 MP. 9 MP. 12 MP. 14 à MP. 17	Jusqu'à 800 € HT maximum	21/11/2016	Au plus tard le 31/12/2021
Jean DE ZAYAS	Manager Ports	MP. 2 MP. 5 à MP. 6 MP. 9 MP. 12 MP. 14 à MP. 17	Jusqu'à 800 € HT maximum	21/11/2016	Au plus tard le 31/12/2021
Mickaël WALCAK	Responsable Adjoint Ports	MP. 2 MP. 5 à MP. 6 MP. 12 MP. 14 à MP. 17		21/11/2016	Au plus tard le 31/12/2021
Annick REDUAN	Assistante Spécialisée	MP. 2 MP. 5 à MP. 6 MP. 12 MP. 14 à MP. 17		21/11/2016	Au plus tard le 31/12/2021

Décembre 2016

Prénom et nom du délégataire	Elu/Titre/Pôle	Acte	Modalités particulières	Date d'effet	Date de fin
Steve RANC	Agent portuaire	MP. 2 MP. 5 à MP. 6 MP. 12 MP. 14 à MP. 17	Réception des travaux	21/11/2016	Au plus tard le 31/12/2021
Daniel CORTES	Agent portuaire	MP. 2 MP. 5 à MP. 6 MP. 12 MP. 14 à MP. 17	Réception des travaux	21/11/2016	Au plus tard le 31/12/2021
Mickaël BERNARD	Agent portuaire	MP. 2 MP. 5 à MP. 6 MP. 12 MP. 14 à MP. 17	Réception des travaux	21/11/2016	Au plus tard le 31/12/2021

Décembre 2016

3 - FINANCES (F)

DELEGATIONS DU PRESIDENT (FP)

- FP. 1 Déclarations de TVA, impôts et taxes
- FP. 2 Attestation de respect et de régularité des budgets
- FP. 3 Livres de caisse
- FP. 4 Visa des factures des fournisseurs → bons à payer
- FP. 5 Visa des factures des fournisseurs → bons à payer pour les demandes d'acomptes dans le cadre des marchés dépassant les 135 000 € HT
- FP. 6 Diverses déclarations liées aux contrats d'assurances
- FP. 7 Frais de déplacements

Décembre 2016

Prénom et nom du délégataire	Elu/Titre/Pôle	Acte	Modalités particulières	Date d'effet	Date de fin
Alain FONTE	Directeur Général	FP. 1 à FP. 2 FP. 4 à FP. 7		21/11/2016	Au plus tard le 31/12/2021
Marie-Thérèse BARCELO	Responsable Affaires Institutionnelles	FP. 4		21/11/2016	Au plus tard le 31/12/2021
Sylvie LAHONDES	Responsable Pôle Clients Responsable Ressources Humaines	FP. 4 FP. 7	Contre-signature A. FONTE	21/11/2016	Au plus tard le 31/12/2021
Frédéric MARCHAL	Responsable Pôle Support Responsable QSE/Moyens Généraux	FP. 4 FP. 7	Contre-signature A. FONTE	21/11/2016	Au plus tard le 31/12/2021
Dominique LEFEBVRE	Assistant Moyens Généraux	FP. 4		21/11/2016	Au plus tard le 31/12/2021
Pascale OGIER	Responsable Marchés Publics	FP. 4 FP. 6		21/11/2016	Au plus tard le 31/12/2021
Françoise BALSAN	Responsable Patrimoine et Contrats Manager Locations/Congrès	FP. 4		21/11/2016	Au plus tard le 31/12/2021
Sandrine ALESSI	Animatrice territoriale réseaux entreprises	FP. 3 à FP. 4		21/11/2016	Au plus tard le 31/12/2021
Béatrice GONTARD	Responsable Pôle Métiers Responsable Veille-R&D-Numérique-Communication	FP. 4 FP. 7	Contre-signature A. FONTE	21/11/2016	Au plus tard le 31/12/2021
Laurent CLEREL	Manager Ecobiz et Numérique	FP. 4		21/11/2016	Au plus tard le 31/12/2021
Eric ESCHALIER	Manager Centre de Formation des Apprentis	FP. 4 FP. 7	Contre-signature A. FONTE	21/11/2016	Au plus tard le 31/12/2021
Peggy OBERT	Manager Ecole de Commerce	FP. 4 FP. 7	Contre-signature A. FONTE	21/11/2016	Au plus tard le 31/12/2021
Nathalie GUCCIARDI	Manager Formation Professionnelle Continue/Emploi	FP. 4 FP. 7	Contre-signature A. FONTE	21/11/2016	Au plus tard le 31/12/2021
Déborah SHAIR	Manager Centre d'Etude de Langues (CEL)	FP. 7	Contre-signature A. FONTE	21/11/2016	Au plus tard le 31/12/2021

Décembre 2016

Prénom et nom du délégataire	Elu/Titre/Pôle	Acte	Modalités particulières	Date d'effet	Date de fin
Sabrina BOUQUET	Manager Formation Qualifiante Diplômante (FQD)	FP. 7	Contre-signature A. FONTE	21/11/2016	Au plus tard le 31/12/2021
Mathieu DELEUZE	Manager Néopolis	FP. 3 à FP. 4 FP. 7	Contre-signature A. FONTE	21/11/2016	Au plus tard le 31/12/2021
Pascal MARCHAISON	Manager Centre de Formation Professionnelle Forestière (CFPF)	FP. 3 à FP. 4 FP. 7	Contre-signature A. FONTE	21/11/2016	Au plus tard le 31/12/2021
Carinne FLEURY	Manager Formation Fibre Optique	FP. 4 FP. 7	Contre-signature A. FONTE	21/11/2016	Au plus tard le 31/12/2021
Dominique LUCE	Manager Formalités	FP. 3 à FP. 4 FP. 7	Contre-signature A. FONTE	21/11/2016	Au plus tard le 31/12/2021
Soraya KHODJA	Manager Création/Reprise/Transmission	FP. 4 FP. 7	Contre-signature A. FONTE	21/11/2016	Au plus tard le 31/12/2021
Maria KOMANDER	Manager INEED/Pépinière	FP. 4 FP. 7	Contre-signature A. FONTE	21/11/2016	Au plus tard le 31/12/2021
Françoise VERNUSSE	Manager International	FP. 4 FP. 7	Contre-signature A. FONTE	21/11/2016	Au plus tard le 31/12/2021
Mélanie SIMON	Manager Industrie/Innovation	FP. 4 FP. 7	Contre-signature A. FONTE	21/11/2016	Au plus tard le 31/12/2021
Chantal GENEVOIS	Manager TPE/Commerce/Tourisme	FP. 4 FP. 7	Contre-signature A. FONTE	21/11/2016	Au plus tard le 31/12/2021
Laurence GUILLAUD	Manager Salons/Promotion Commerciale	FP. 4 FP. 7	Contre-signature A. FONTE	21/11/2016	Au plus tard le 31/12/2021
Corinne JOURDAN	Manager Apprentissage	FP. 4 FP. 7	Contre-signature A. FONTE	21/11/2016	Au plus tard le 31/12/2021
Cécile MULATO	Manager Economie Drômoise	FP. 4		21/11/2016	Au plus tard le 31/12/2021
Jean DE ZAYAS	Manager Ports	FP. 3 à FP. 4 FP. 7	Contre-signature A. FONTE	21/11/2016	Au plus tard le 31/12/2021
Mickaël WALCAK	Responsable Adjoint Ports	FP. 7	En l'absence de J. DE ZAYAS Contre-signature A. FONTE	21/11/2016	Au plus tard le 31/12/2021
Steve RANC	Agent Portuaire	FP. 3		21/11/2016	Au plus tard le 31/12/2021

Décembre 2016

DELEGATIONS DU TRESORIER, THIERRY BONTEMPS (FT)

- FT. 1 Fonctionnement des comptes
- FT. 2 Virement de compte à compte
- FT. 3 Transmission des ordres de virement
- FT. 4 Transmission des ordres de placement
- FT. 5 Transmission des ordres de prélèvement
- FT. 6 Placements et rémunération de trésorerie
- FT. 7 Paiement charges sociales et fiscales et attestation de prorata de TVA
- FT. 8 Paiement CCIR pour le versement des salaires pour le personnel mis à disposition
- FT. 9 Virements de salaires (Equipements + contrats aidés)
- FT. 10 Signature des chèques et virements
- FT. 11 Endossement de chèques
- FT. 12 Retrait d'espèces à la banque et à la Poste (règlement par mandat)
- FT. 13 Remise de chèques et d'espèces à la banque, retrait des chéquiers

Décembre 2016

Prénom et nom du délégataire	Elu/Titre/Pôle	Acte	Modalités particulières	Date d'effet	Date de fin
Cédric MOSCATELLI	Trésorier-Adjoint	FT. 1 à FT. 13	Globale et en cas d'absence du Trésorier	21/11/2016	Au plus tard le 31/12/2021
Nathalie COUHE	Comptable	FT. 1 à FT. 13		21/11/2016	Au plus tard le 31/12/2021
Marine ATTOU	Comptable	FT. 1 à FT. 13		21/11/2016	Au plus tard le 06/09/2017

Décembre 2016

4 - SERVICES GENERAUX (SG)

SG. 1	Validation des commandes de fournitures de bureau sur le site du fournisseur
SG. 2	Commandes de produits divers (interne)
SG. 3	Accusés de réception des courriers recommandés / Collissimo / Chronoposts / Autres
SG. 4	Fiche d'intervention des prestataires
SG. 5	Bons de livraison / réception de matériel, colis ou marchandises / bons de sortie des produits
SG. 6	Permis de feu
SG. 7	Réception de documents provenant d'huissiers
SG. 8	Protocoles de sécurité
SG. 9	Plan de prévention
SG. 10	Légalisation des documents d'exportation devant être produits à l'étranger

Décembre 2016

Prénom et nom du délégataire	Elu/Titre/Pôle	Acte	Modalités particulières	Date d'effet	Date de fin
Alain FONTE	Directeur Général	SG. 1 à SG. 10		21/11/2016	Au plus tard le 31/12/2021
Céline DELOCHE	Assistante Expert DG	SG. 2 à SG. 4 SG. 7		21/11/2016	Au plus tard le 31/12/2021
Marie-Thérèse BARCELO	Responsable Affaires Institutionnelles	SG. 1 à SG. 4 SG. 7		21/11/2016	Au plus tard le 31/12/2021
Sylvie LAHONDES	Responsable Pôle Clients Responsable Ressources Humaines	SG. 1 à SG. 3		21/11/2016	Au plus tard le 31/12/2021
Séverine DUCHET	Chargée d'Accueil	SG. 3 SG. 5		21/11/2016	Au plus tard le 31/12/2021
Amal FRACHKHA	Chargée d'Accueil	SG. 3 SG. 5		21/11/2016	Au plus tard le 28/02/2017
Frédéric MARCHAL	Responsable Pôle Support Responsable QSE/Moyens Généraux	SG. 1 à SG. 6 SG. 8 à SG. 9		21/11/2016	Au plus tard le 31/12/2021
Dominique LEFEBVRE	Assistant Moyens Généraux	SG. 1 à SG. 6 SG. 8 à SG. 9		21/11/2016	Au plus tard le 31/12/2021
Pascale OGIER	Responsable Marchés	SG. 1 à SG. 2 SG. 4		21/11/2016	Au plus tard le 31/12/2021
Françoise BALSAN	Manager Locations/Congrès Responsable Patrimoine et Contrats	SG. 1 à SG. 6 SG. 8 à SG. 9		21/11/2016	Au plus tard le 31/12/2021
Sandrine ALESSI	Animatrice territoriale réseaux entreprises	SG. 1 à SG. 7		21/11/2016	Au plus tard le 31/12/2021
Martine BENEJEAN	Chargée d'Accueil	SG. 3 SG. 5		21/11/2016	Au plus tard le 31/08/2017
Béatrice GONTARD	Responsable Pôle Métiers Responsable Veille-R&D-Numérique-Communication	SG. 1 à SG. 2 SG. 4 à SG. 5		21/11/2016	Au plus tard le 31/12/2021
Laurent CLEREL	Manager Ecobiz et Numérique	SG. 1 à SG. 2 SG. 4 à SG. 5		21/11/2016	Au plus tard le 31/12/2021
Eric ESCHALIER	Manager Centre de Formation des Apprentis	SG. 1 à SG. 2 SG. 4 à SG. 6		21/11/2016	Au plus tard le 31/12/2021

Décembre 2016

Prénom et nom du délégataire	Elu/Titre/Pôle	Acte	Modalités particulières	Date d'effet	Date de fin
Mathilde ROUSSEL	Assistante Spécialisée Vie Scolaire	SG. 3 SG. 4 à SG. 5	Chronoposts et autres	21/11/2016	Au plus tard le 31/12/2021
Peggy OBERT	Manager Ecole de Commerce	SG. 1 à SG. 2 SG. 4 à SG. 5		21/11/2016	Au plus tard le 31/12/2021
Edith PELLAUDIN	Assistante Spécialisée	SG. 3 SG. 4 à SG. 5	Chronoposts et autres	21/11/2016	Au plus tard le 31/12/2021
Marianne SCOTTO	Assistante spécialisée relations entreprises Ecole de Commerce	SG. 3 SG. 4 à SG. 5	Chronoposts et autres	21/11/2016	Au plus tard le 31/12/2021
Nathalie GUCCIARDI	Manager Formation Professionnelle Continue/Emploi	SG. 1 à SG. 2 SG. 4 à SG. 6		21/11/2016	Au plus tard le 31/12/2021
Déborah SHAIR	Manager Centre d'Etude de Langues (CEL)	SG. 4 à SG. 5		21/11/2016	Au plus tard le 31/12/2021
Sabrina BOUQUET	Manager Formation Qualifiante Diplômante (FQD)	SG. 4 à SG. 5		21/11/2016	Au plus tard le 31/12/2021
Nadia ROOKE	Chargée d'Accueil	SG. 3 SG. 4 à SG. 5	Chronoposts et autres	21/11/2016	Au plus tard le 31/12/2021
Marie-Hélène DELMAS	Assistante Spécialisée	SG. 3 SG. 4 à SG. 5	Chronoposts et autres	21/11/2016	Au plus tard le 31/12/2021
Marie-Pierre CASTELAS	Assistante Spécialisée	SG. 3 SG. 4 à SG. 5	Chronoposts et autres	21/11/2016	Au plus tard le 31/12/2021
Aude PEYRET	Assistante Spécialisée	SG. 3 SG. 4 à SG. 5	Chronoposts et autres	21/11/2016	Au plus tard le 21/03/2017
Chantal BONNARD	Assistante Spécialisée	SG. 3 SG. 4 à SG. 5	Chronoposts et autres	21/11/2016	Au plus tard le 31/12/2021
Mathieu DELEUZE	Manager Néopolis	SG. 1 à SG. 5		21/11/2016	Au plus tard le 31/12/2021
Sonia BERTONNIER	Attachée Commerciale	SG. 3 SG. 5		21/11/2016	Au plus tard le 31/12/2021
Cécile PASTORE	Assistante	SG. 3 SG. 5		21/11/2016	Au plus tard le 31/12/2021
Romain DELHOMME	Enseignant	SG. 5		21/11/2016	Au plus tard le 31/12/2021
Xavier BOUTEILLE	Enseignant	SG. 5		21/11/2016	Au plus tard le 28/02/2017
Julien AUPECLE	Enseignant	SG. 5		21/11/2016	Au plus tard le 30/06/2017

Décembre 2016

Prénom et nom du délégataire	Elu/Titre/Pôle	Acte	Modalités particulières	Date d'effet	Date de fin
Pascal MARCHAISON	Manager CFPF	SG. 1 à SG. 9		21/11/2016	Au plus tard le 31/12/2021
Claire NOUGUIER	Attachée Commerciale	SG. 3 à SG. 6		21/11/2016	Au plus tard le 31/12/2021
Roselène KHENCHOUCH	Assistante Spécialisée	SG. 3		21/11/2016	Au plus tard le 31/12/2021
Carinne FLEURY	Manager Formation Fibre Optique	SG. 1 à SG. 3 SG. 5		21/11/2016	Au plus tard le 31/12/2021
Dominique LUCE	Manager Formalités	SG. 1 à SG. 2 SG. 5 SG. 10		21/11/2016	Au plus tard le 31/12/2021
Elena ROUSSILLON	Conseillère Formalités	SG. 3		21/11/2016	Au plus tard le 31/12/2021
Christine SOCKEEL	Assistante Formalités	SG. 3		21/11/2016	Au plus tard le 31/08/2017
Viviane THIEBAUX	Conseillère Formalités	SG. 10		21/11/2016	Au plus tard le 31/12/2021
Clarisse HENRY	Conseillère Formalités	SG. 10		21/11/2016	Au plus tard le 31/12/2021
Laure MAZOYER	Conseillère Formalités	SG. 10		21/11/2016	Au plus tard le 31/12/2021
Angéline BOURGADE	Conseillère Formalités	SG. 10		21/11/2016	Au plus tard le 31/12/2021
Nathalie RAYNAUD	Conseillère Formalités	SG. 10		21/11/2016	Au plus tard le 31/12/2021
Magali TESTE	Assistante Formalités	SG. 10		21/11/2016	Au plus tard le 31/12/2021
Soraya KHODJA	Manager Création/Reprise/Transmission	SG. 1 à SG. 2		21/11/2016	Au plus tard le 31/12/2021
Anne MOREL	Conseillère Création/Reprise/Transmission	SG. 3 à SG. 5		21/11/2016	Au plus tard le 31/12/2021
Maria KOMANDER	Manager INEED/Pépinière	SG. 1 à SG. 6		21/11/2016	Au plus tard le 31/12/2021

Décembre 2016

Prénom et nom du délégataire	Elu/Titre/Pôle	Acte	Modalités particulières	Date d'effet	Date de fin
Aurore THEPAUT	Chargée de mission	SG. 3 SG. 5		21/11/2016	Au plus tard le 30/09/2017
Françoise VERNUSSE	Manager International	SG. 1 à SG. 2 SG. 5		21/11/2016	Au plus tard le 31/12/2021
Mélanie SIMON	Manager Industrie/Innovation	SG. 1 à SG. 2 SG. 5		21/11/2016	Au plus tard le 31/12/2021
Jean-Marc AVANZINO	Assistant spécialisé Industrie/Innovation	SG. 5		21/11/2016	Au plus tard le 31/12/2021
Chantal GENEVOIS	Manager TPE/Commerce/Tourisme	SG. 1 à SG. 2		21/11/2016	Au plus tard le 31/12/2021
Carine LAMERAND	Conseillère TPE/Commerce/Tourisme	SG. 3 à SG. 5		21/11/2016	Au plus tard le 31/12/2021
Antoine BERGERON	Conseiller TPE/Commerce/Tourisme	SG. 5		21/11/2016	Au plus tard le 31/12/2021
Xavier FRAILE	Conseiller TPE/Commerce/Tourisme	SG. 5		21/11/2016	Au plus tard le 31/12/2021
Véronique BRESSON	Conseillère TPE/Commerce/Tourisme	SG. 5		21/11/2016	Au plus tard le 31/12/2021
Laurence GUILLAUD	Manager Salons/Promotion	SG. 1 à SG. 2 SG. 5		21/11/2016	Au plus tard le 31/12/2021
Christine PAIN	Attachée Commerciale	SG. 5		21/11/2016	Au plus tard le 31/12/2021
Aline BIETRIX	Attachée Commerciale	SG. 5		21/11/2016	Au plus tard le 31/12/2021
Céline VILLARET	Attachée Commerciale	SG. 5		21/11/2016	Au plus tard le 31/12/2021
Ouafika SCHOESER	Attachée Commerciale	SG. 5		21/11/2016	Au plus tard le 30/06/2017
Véronique CUVATO	Attachée Commerciale	SG. 5		21/11/2016	Au plus tard le 21/08/2017
Corinne JOURDAN	Manager Apprentissage	SG. 1 à SG. 2 SG. 5		21/11/2016	Au plus tard le 31/12/2021
Cécile MULATO	Manager Economie Drômoise	SG. 1 à SG. 2 SG. 5		21/11/2016	Au plus tard le 31/12/2021

Décembre 2016

Prénom et nom du délégataire	Elu/Titre/Pôle	Acte	Modalités particulières	Date d'effet	Date de fin
Jean DE ZAYAS	Manager Ports	SG. 1 à SG. 9	Documents de réception des marchandises de bateaux fluvio-maritimes	21/11/2016	Au plus tard le 31/12/2021
Mickaël WALCAK	Responsable Adjoint Ports	SG. 2 à SG. 9	Documents de réception des marchandises de bateaux fluvio-maritimes	21/11/2016	Au plus tard le 31/12/2021
Annick REDUAN	Assistante Spécialisée	SG. 3 SG. 5		21/11/2016	Au plus tard le 31/12/2021
Emmanuelle COCQ	Assistante	SG. 3 SG. 5		21/11/2016	Au plus tard le 31/12/2021
Steve RANC	Agent Portuaire	SG. 2 à SG. 9		21/11/2016	Au plus tard le 31/12/2021
Daniel CORTES	Agent Portuaire	SG. 2 à SG. 9		21/11/2016	Au plus tard le 31/12/2021
Mickaël BERNARD	Agent Portuaire	SG. 2 à SG. 9		21/11/2016	Au plus tard le 31/12/2021

Décembre 2016

5 - RESSOURCES HUMAINES (RH)

RH. 1	Demandes préalables internes à l'embauche
RH. 2	Lettres d'engagement
RH. 3	Lettres de licenciement
RH. 4	Contrats de travail
RH. 5	Contrats d'intérim
RH. 6	Contrats de vacataires (à faire passer impérativement en amont aux Ressources Humaines)
RH. 7	Déclarations uniques d'embauche sur Internet Collaborateurs SIC
RH. 8	Promotions
RH. 9	Sanctions et contentieux
RH. 10	Courriers de réponse aux candidatures
RH. 11	Certificats de travail Collaborateurs SIC
RH. 12	Attestations Ressources Humaines
RH. 13	Attestations Pôle emploi et de soldes de tous comptes
RH. 14	Attestations de salaires (maladie, accident de travail, maternité)
RH. 15	Déclarations accidents du travail
RH. 16	Déclarations sociales
RH. 17	Régularisation des heures de travail pour les SIC
RH. 18	Congés et RTT
RH. 19	Demande de billets de transports pour le personnel (SNCF, ...)
RH. 20	Formulaires d'inscriptions aux formations Collaborateurs SIC
RH. 21	Formulaires pour les déplacements à l'étranger

Décembre 2016

Prénom et nom du délégataire	Elu/Titre/Pôle	Acte	Modalités particulières	Date d'effet	Date de fin
Alain FONTE	Directeur Général	RH. 1 à RH. 21		21/11/2016	Au plus tard le 31/12/2021
Sylvie LAHONDES	Responsable Pôle Clients Responsable Ressources Humaines	RH. 1 RH. 7 RH. 10 RH. 12 à RH. 21		21/11/2016	Au plus tard le 31/12/2021
Elisabeth RONJAT	Technicienne Ressources Humaines	RH. 7 RH. 10 RH. 12 à RH. 15 RH. 19 à RH. 21		21/11/2016	Au plus tard le 31/12/2021
Céline DELOCHE	Assistante Expert DG	RH. 15		21/11/2016	Au plus tard le 31/12/2021
Frédéric MARCHAL	Responsable Pôle Support Responsable QSE/Moyens Généraux	RH. 1 RH. 18		21/11/2016	Au plus tard le 31/12/2021
Béatrice GONTARD	Responsable Pôle Métiers Responsable Veille-R&D-Numérique-Communication	RH. 1 RH. 18		21/11/2016	Au plus tard le 31/12/2021
Eric ESCHALIER	Manager Centre de Formation des Apprentis	RH. 1		21/11/2016	Au plus tard le 31/12/2021
Peggy OBERT	Manager Ecole de Commerce	RH. 1		21/11/2016	Au plus tard le 31/12/2021
Nathalie GUCCIARDI	Manager Formation Professionnelle Continue/Emploi	RH. 1		21/11/2016	Au plus tard le 31/12/2021
Mathieu DELEUZE	Manager Néopolis	RH. 1 RH. 15		21/11/2016	Au plus tard le 31/12/2021
Pascal MARCHAISON	Manager CFPF	RH. 1 RH. 15		21/11/2016	Au plus tard le 31/12/2021
Dominique LUCE	Manager Formalités	RH. 1		21/11/2016	Au plus tard le 31/12/2021
Soraya KHODJA	Manager Création/Reprise/Transmission	RH. 1		21/11/2016	Au plus tard le 31/12/2021
Maria KOMANDER	Manager INEED/Pépinière	RH. 1		21/11/2016	Au plus tard le 31/12/2021

Décembre 2016

Prénom et nom du délégataire	Elu/Titre/Pôle	Acte	Modalités particulières	Date d'effet	Date de fin
Françoise VERNUSSE	Manager International	RH. 1		21/11/2016	Au plus tard le 31/12/2021
Mélanie SIMON	Manager Industrie/Innovation	RH. 1		21/11/2016	Au plus tard le 31/12/2021
Chantal GENEVOIS	Manager TPE/Commerce/Tourisme	RH. 1		21/11/2016	Au plus tard le 31/12/2021
Laurence GUILLAUD	Manager Salons/Promotion	RH. 1		21/11/2016	Au plus tard le 31/12/2021
Corinne JOURDAN	Manager Apprentissage	RH. 1		21/11/2016	Au plus tard le 31/12/2021
Jean DE ZAYAS	Manager Ports	RH. 1 RH. 5 RH. 15 RH. 17 et RH. 18	Agents polyvalents Contre-signature A. FONTE En l'absence d'A. FONTE et de S. LAHONDES	21/11/2016	Au plus tard le 31/12/2021
Mickaël WALCAK	Responsable Adjoint Ports	RH. 5 RH. 15 RH. 17 et RH. 18	Agents polyvalents en l'absence de J. DEZAYAS Contre-signature A. FONTE En l'absence d'A. FONTE, de S. LAHONDES et de J. DE ZAYAS En cas d'absence de J. DE ZAYAS	21/11/2016	Au plus tard le 31/12/2021

Décembre 2016

6 - FORMATION INITIALE ET CONTINUE (FO)

FO. 1	Conventions de formation
FO. 2	Contrats et conventions de stage
FO. 3	Conventions et contrats d'apprentissage
FO. 4	Déclarations d'accidents des stagiaires, des élèves et étudiants
FO. 5	Déclarations de présence PÔLE EMPLOI et ASP (Agence de Service et de Paiement)
FO. 6	Attestations de fin de stage ou de formation / diplômes
FO. 7	Dossiers de demande de rémunération ASP (Agence de Service et de Paiement)
FO. 8	Livrets scolaires
FO. 9	Certificats de scolarité ou de formation
FO. 10	Relevé d'absences
FO. 11	Inscriptions au rectorat
FO. 12	Formulaires d'aide entreprise/Région
FO. 13	Bulletins de notes
FO. 14	Documents des stagiaires sur les stages en entreprise
FO. 15	Feuilles d'émargement Formateurs
FO. 16	Convocations aux Conseils de Discipline

Décembre 2016

Prénom et nom du délégataire	Elu/Titre/Pôle	Acte	Modalités particulières	Date d'effet	Date de fin
Alain FONTE	Directeur Général	FO. 1 à FO. 16		21/11/2016	Au plus tard le 31/12/2021
Eric ESCHALIER	Manager Centre de Formation des Apprentis	FO. 1 à FO. 16		21/11/2016	Au plus tard le 31/12/2021
Peggy OBERT	Manager Ecole de Commerce	FO. 1 à FO. 2 FO. 4 à FO. 6 FO. 8 à FO. 11 FO. 13 à FO. 16		21/11/2016	Au plus tard le 31/12/2021
Nathalie GUCCIARDI	Manager Formation Professionnelle Continue/Emploi	FO. 1 à FO. 2 FO. 4 à FO. 16		21/11/2016	Au plus tard le 31/12/2021
Marie-Hélène DELMAS	Assistante Spécialisée	FO. 5 à FO. 6 FO. 10		21/11/2016	Au plus tard le 31/12/2021
Marie-Pierre CASTELAS	Assistante Spécialisée	FO. 5 à FO. 6 FO. 10		21/11/2016	Au plus tard le 31/12/2021
Aude PEYRET	Assistante Spécialisée	FO. 5 à FO. 6 FO. 10		21/11/2016	Au plus tard le 21/03/2017
Déborah SHAIR	Manager Centre d'Etude de Langues (CEL)	FO. 4 à FO. 10 FO. 15		21/11/2016	Au plus tard le 31/12/2021
Sabrina BOUQUET	Manager Formation Qualifiante Diplômante (FQD)	FO. 4 à FO. 16		21/11/2016	Au plus tard le 31/12/2021
Chantal BONNARD	Assistante Spécialisée	FO. 5 à FO. 6 FO. 10		21/11/2016	Au plus tard le 31/12/2021
Nadia ROOKE	Chargée d'Accueil	FO. 4		21/11/2016	Au plus tard le 31/12/2021
Mathieu DELEUZE	Manager Néopolis	FO. 1 à FO. 2 FO. 4 à FO. 15		21/11/2016	Au plus tard le 31/12/2021
Sonia BERTONNIER	Attachée Commerciale	FO. 5 à FO. 7 FO. 10 à FO. 11		21/11/2016	Au plus tard le 31/12/2021
Cécile PASTORE	Assistante Spécialisée	FO. 4 à FO. 5 FO. 7 FO. 10 à FO. 11		21/11/2016	Au plus tard le 31/12/2021
Romain DELHOMME	Enseignant	FO. 14		21/11/2016	Au plus tard le 31/12/2021
Pascal MARCHAISON	Manager CFPF	FO. 1 à FO. 15		21/11/2016	Au plus tard le 31/12/2021

Décembre 2016

Prénom et nom du délégataire	Elu/Titre/Pôle	Acte	Modalités particulières	Date d'effet	Date de fin
Claire NOUGUIER	Attachée Commerciale	FO. 5 à FO. 6 FO. 10 à FO. 11		21/11/2016	Au plus tard le 31/12/2021
Roselène KHENCHOUCH	Assistante Spécialisée	FO. 5 FO. 7 FO. 10 à FO. 11	Offres d'emploi et enquête de placement pour les stagiaires	21/11/2016	Au plus tard le 31/12/2021
Philippe CAILLEBOTTE	Référent Formation	FO. 2 FO. 14	En l'absence de P. MARCHAISON	21/11/2016	Au plus tard le 31/12/2021
Vincent PAGES	Référent Formation	FO. 2 FO. 14	En l'absence de P. MARCHAISON	21/11/2016	Au plus tard le 31/12/2021
François HRCEK	Enseignant	FO. 14		21/11/2016	Au plus tard le 15/08/2017
Jean-François LEGUIL	Référent Formation	FO. 2 FO. 14	En l'absence de P. MARCHAISON	21/11/2016	Au plus tard le 31/12/2021
Carinne FLEURY	Manager Formation Fibre Optique	FO. 1 à FO. 2 FO. 4 à FO. 15		21/11/2016	Au plus tard le 31/12/2021
Soraya KHODJA	Manager Création/Reprise/Transmission	FO. 1 FO. 4 à FO. 6 FO. 10	Création/Reprise/Transmission	21/11/2016	Au plus tard le 31/12/2021
Sandrine CORTIAL	Manager Industrie/Innovation	FO. 6		21/11/2016	Au plus tard le 31/12/2021
Mélanie SIMON	Manager Industrie/Innovation	FO. 6		21/11/2016	Au plus tard le 31/12/2021
Fanny DEQUIDT	Conseillère Industrie/Innovation	FO. 6		21/11/2016	Au plus tard le 31/12/2021
Isabelle DHUME	Conseillère Industrie/Innovation	FO. 6		21/11/2016	Au plus tard le 31/12/2021
Françoise VERNUSSE	Manager International	FO. 6	International	21/11/2016	Au plus tard le 31/12/2021
Marlène MOUVEROUX	Chargée d'Activité International	FO. 6	International	21/11/2016	Au plus tard le 31/12/2021

Décembre 2016

Prénom et nom du délégataire	Elu/Titre/Pôle	Acte	Modalités particulières	Date d'effet	Date de fin
Chantal GENEVOIS	Manager TPE/Commerce/Tourisme	FO. 1	Formation Hygiène Pôle Emploi	21/11/2016	Au plus tard le 31/12/2021
Antoine BERGERON	Conseiller TPE/Commerce/Tourisme	FO. 6	Tourisme	21/11/2016	Au plus tard le 31/12/2021

Décembre 2016

26_CCI_Chambre de Commerce et de l'Industrie de la
Drôme

26-2016-11-22-001

Extrait délibération Election du Président et du Bureau
pour la mandature 2016-2021

Composition du Bureau pour la mandature 2016-2021

Le Directeur Général

EXTRAIT DE DELIBERATIONS DE LA CHAMBRE DE COMMERCE ET D'INDUSTRIE DE LA DRÔME

SEANCE DU LUNDI 21 NOVEMBRE 2016

L'An Deux Mille seize, le vingt et un novembre à dix-huit heures, les Membres Elus de la Chambre de Commerce et d'Industrie Territoriale de la Drôme, légalement convoqués, se sont réunis à la C.C.I. pour la séance d'installation de la nouvelle mandature, en la présence de M. Eric SPITZ, Préfet de la Drôme.

Membres Elus

ETAIENT PRESENTS

Mmes AUDIGIER - BARBARIN - BARUSTA - CHARPAIL - DESCLOZEUX - MATHIEU - MOULIN
RICHARD S. - RICHARD
MM. BAUDAIS - BONTEMPS - COURBIS - DERAMECOURT - DHUIQUE-MAYER - DURAND
FONTENOY - FOURNIER - GILLARD - GONNIN - GREVERIE - GUEMMAZ - GUIBERT
JOLIVET - MANGEARD - MOSCATELLI - MOSSAZ - PASQUINELLI - SANTRAILLE
SARIAN

ETAIT REPRESENTE

M. COURET

ETAIENT ABSENTS ET EXCUSES

MM. ARNOULT - RIVASI

M. Pierre MOSSAZ, ayant pris place à la table d'honneur comme Doyen d'Âge ainsi que Mme Eva MOULIN et M. Jacques SARIAN comme étant les plus jeunes des Membres Elus, il est procédé à l'élection du Bureau pour les années 2016 à 2021.

En conséquence du vote, sont déclarés élus pour cinq ans :

PRESIDENT	Alain GUIBERT
VICE-PRESIDENTS	Sybille DESCLOZEUX Estelle MATHIEU Myriam BARBARIN
TRESORIER	Thierry BONTEMPS
TRESORIER-ADJOINT	Cédric MOSCATELLI
SECRETAIRE	Claire AUDIGIER
SECRETAIRE-ADJOINT	Pierre MOSSAZ

Pour extrait certifié conforme,
A Valence, le 22 novembre 2016

Alain FONTE

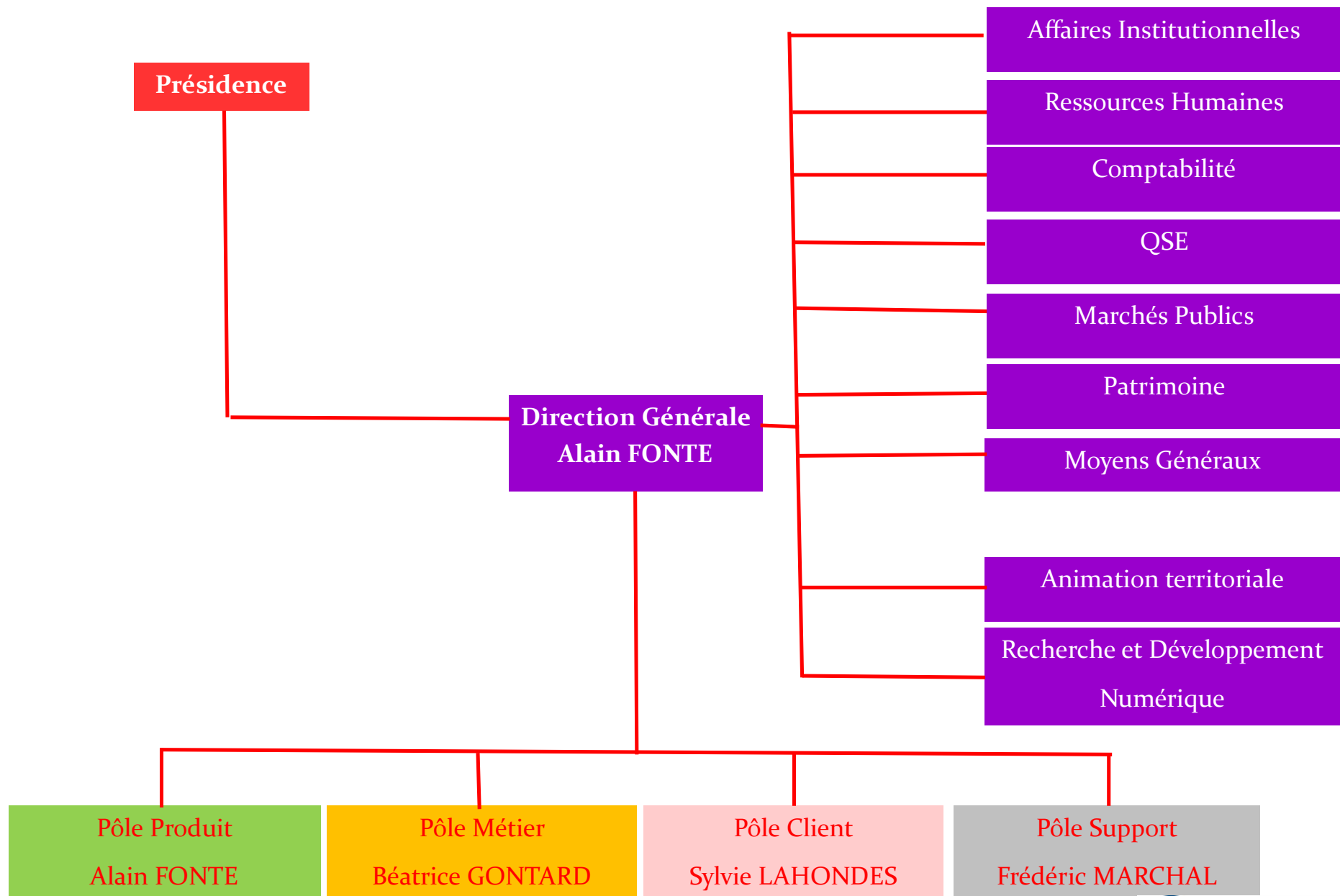
26_CCI_Chambre de Commerce et de l'Industrie de la Drôme

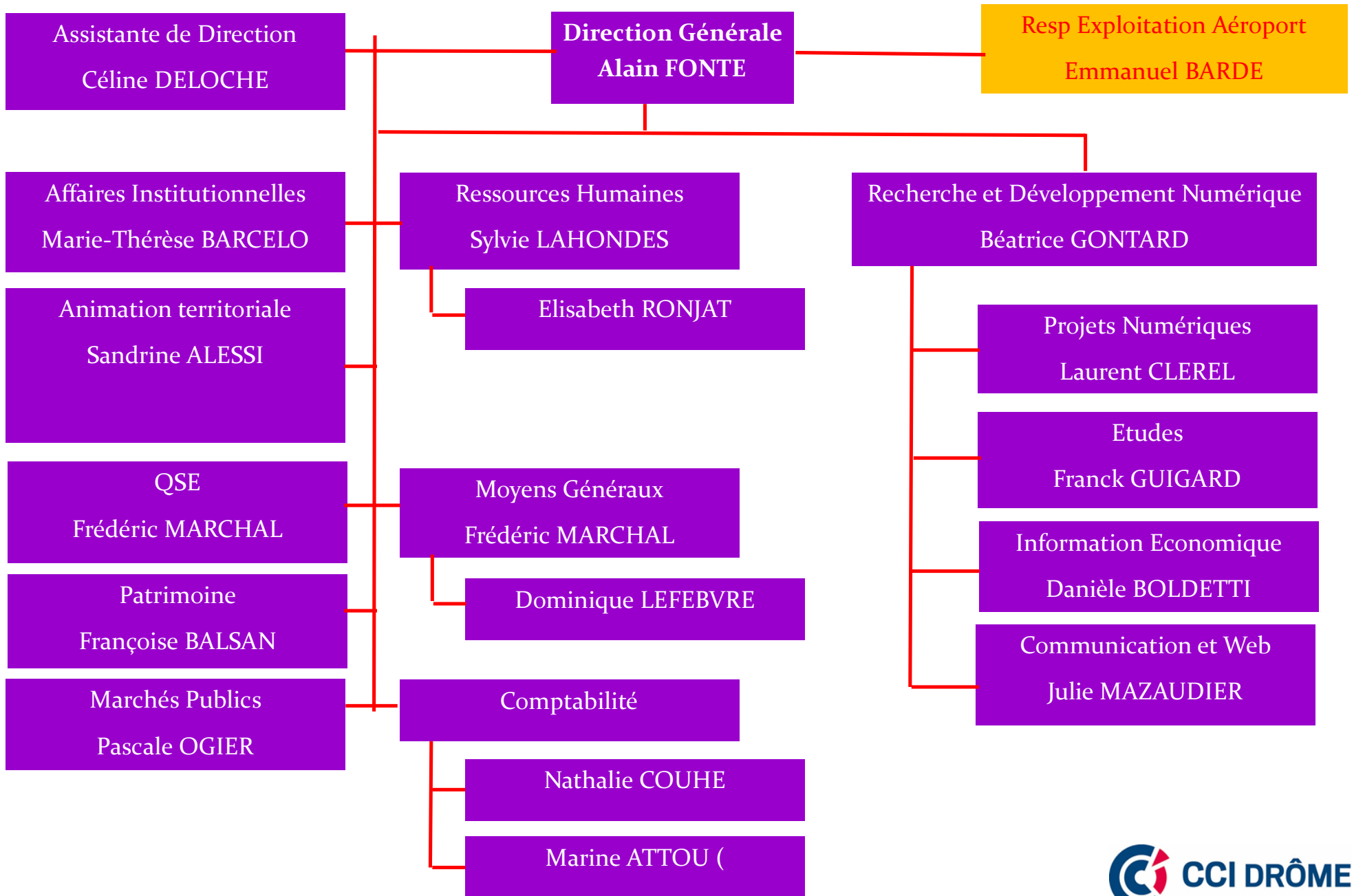
26-2016-11-28-003

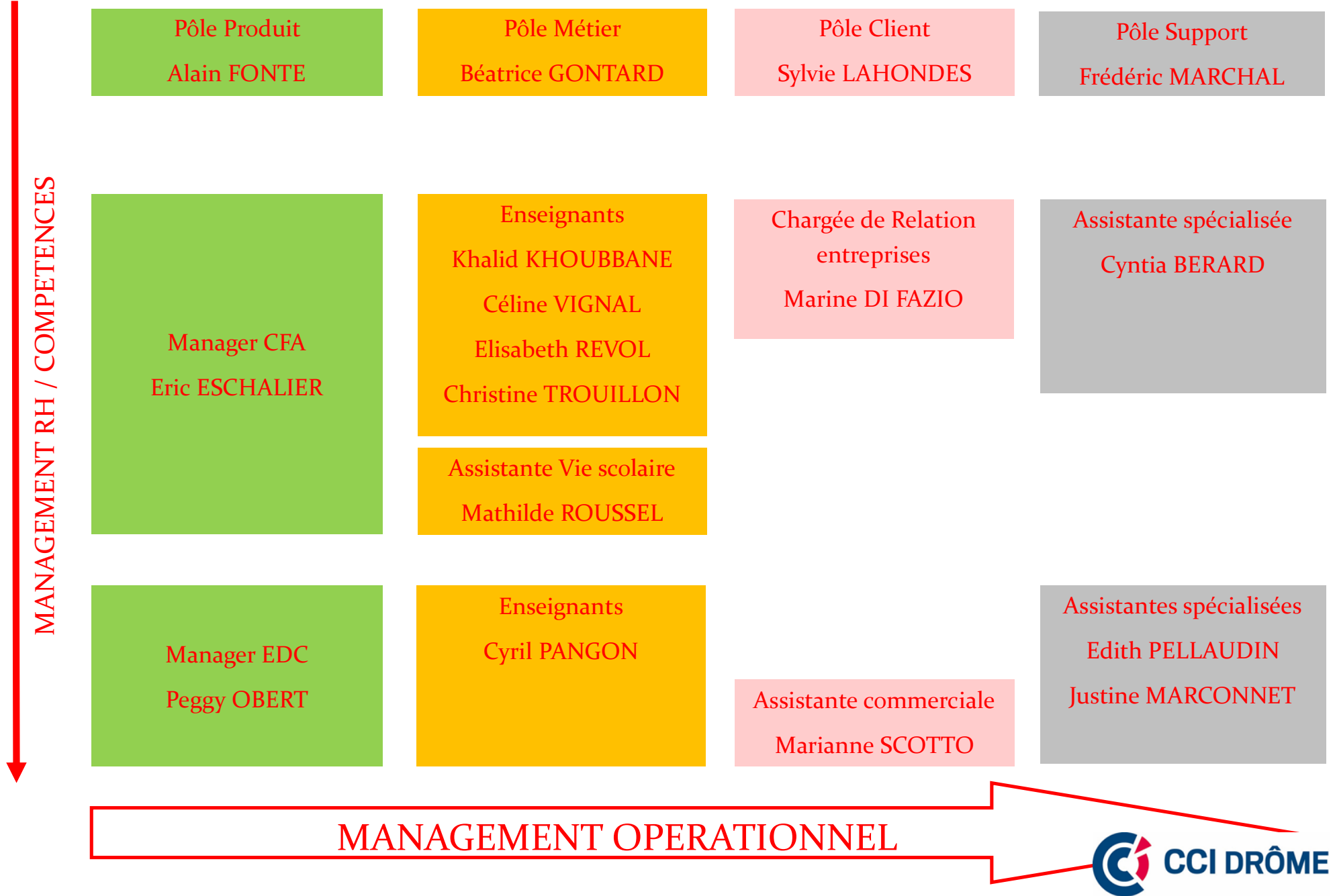
Organigramme CCI Drôme novembre 2016

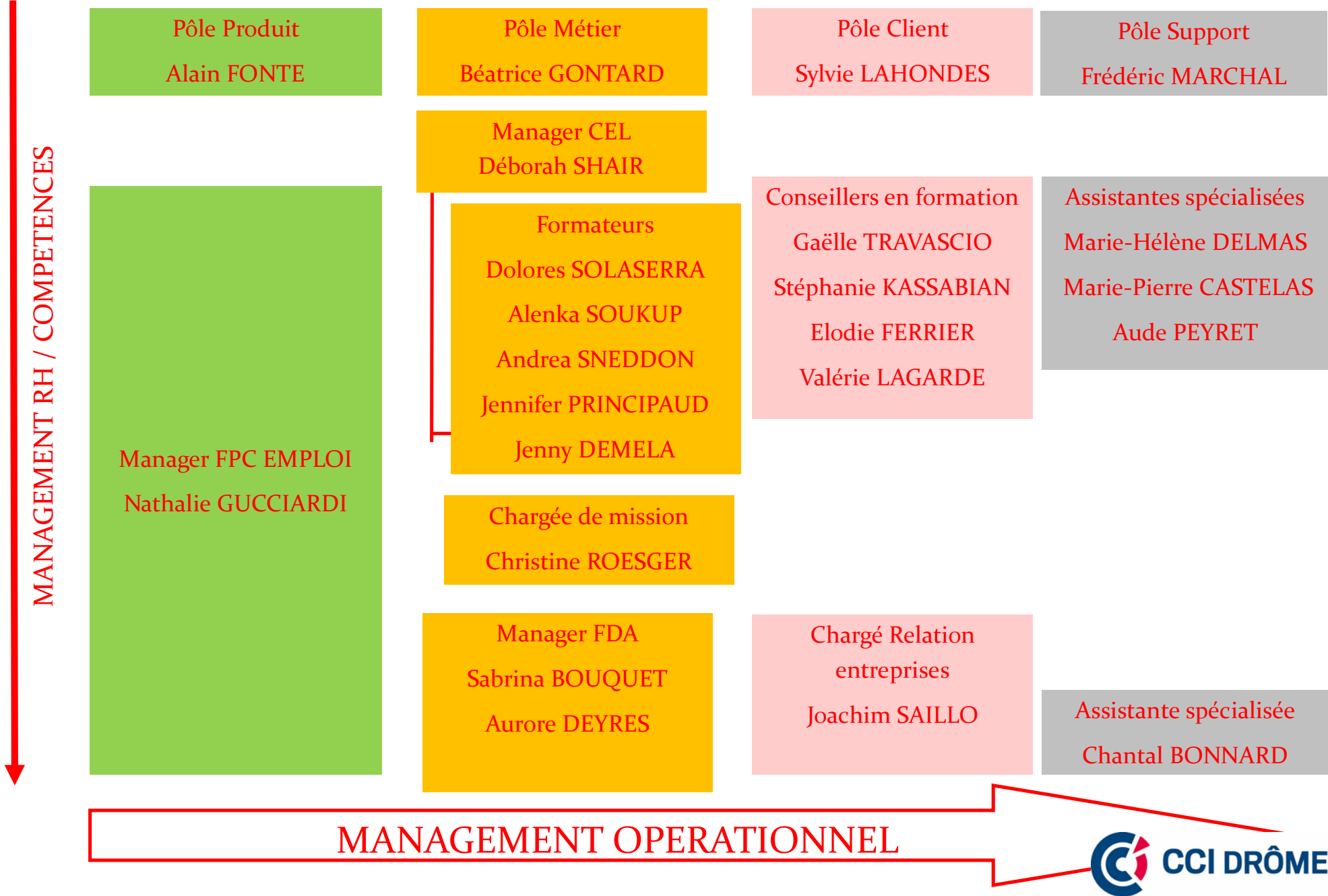
Organigramme de la CCI, à coupler avec les délégations de signature

ORGANIGRAMME CCI DRÔME









MANAGEMENT RH / COMPETENCES

Pôle Produit
Alain FONTE

Pôle Métier
Béatrice GONTARD

Pôle Client
Sylvie LAHONDES

Pôle Support
Frédéric MARCHAL

Manager NEOPOLIS
Mathieu DELEUZE

Enseignants
Romain DELHOMME
Xavier BOUTEILLE
Julien AUPECLE

Attachée Commerciale
Sonia BERTONNIER

Assistante spécialisée
Cécile PASTORE

Manager FTTH
Carine FLEURY

Assistante
Danièle REGINATO

Manager CFPF
Pascal MARCHAISON

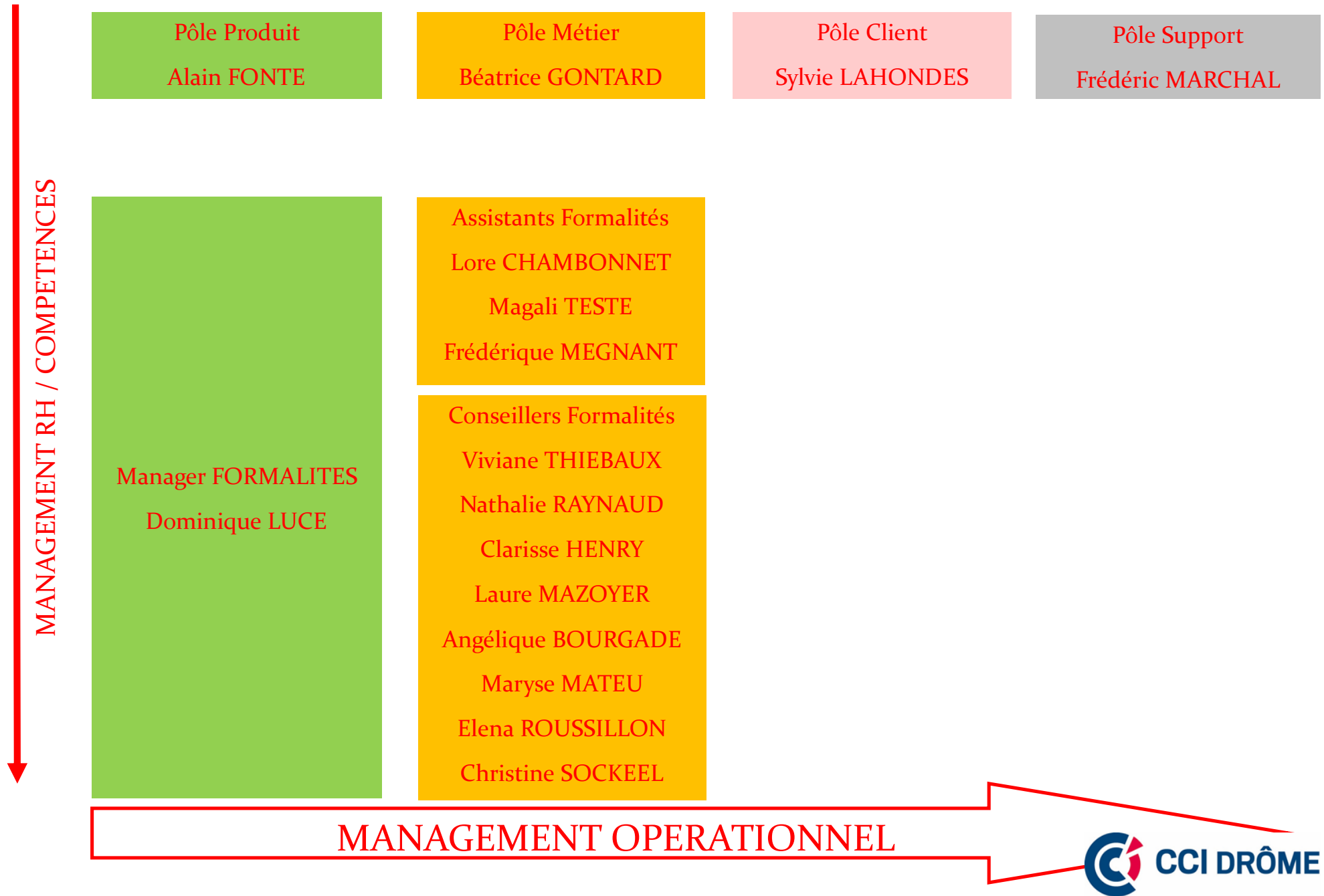
Référents formation
Vincent PAGES
Philippe CAILLEBOTTE
Jean-François LEGUIL
Enseignants
Frédéric GOTTI
François HRCEK
Mathieu MILLOT
Bruno NASSIET

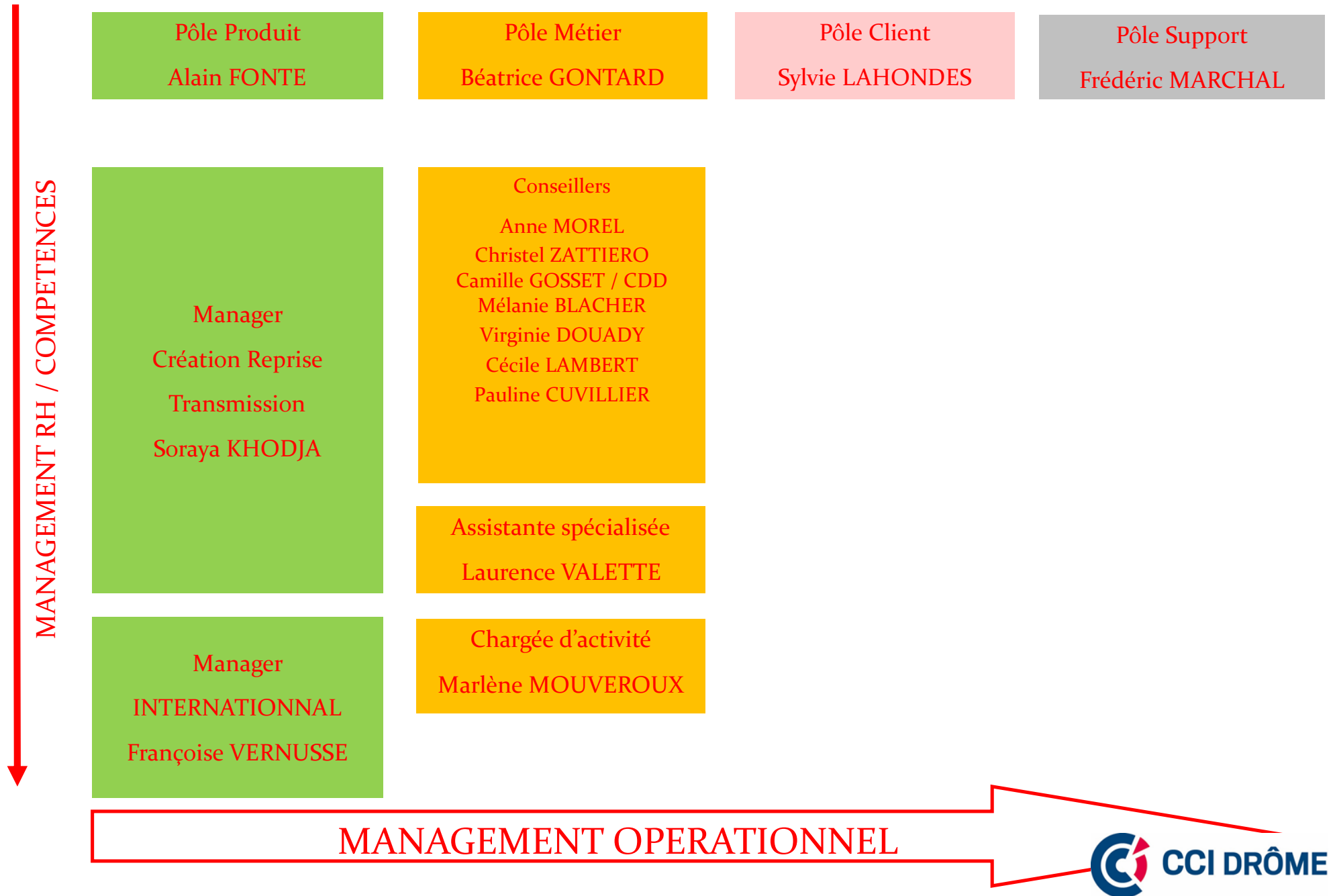
Attachée Commerciale
Claire NOUGUIER

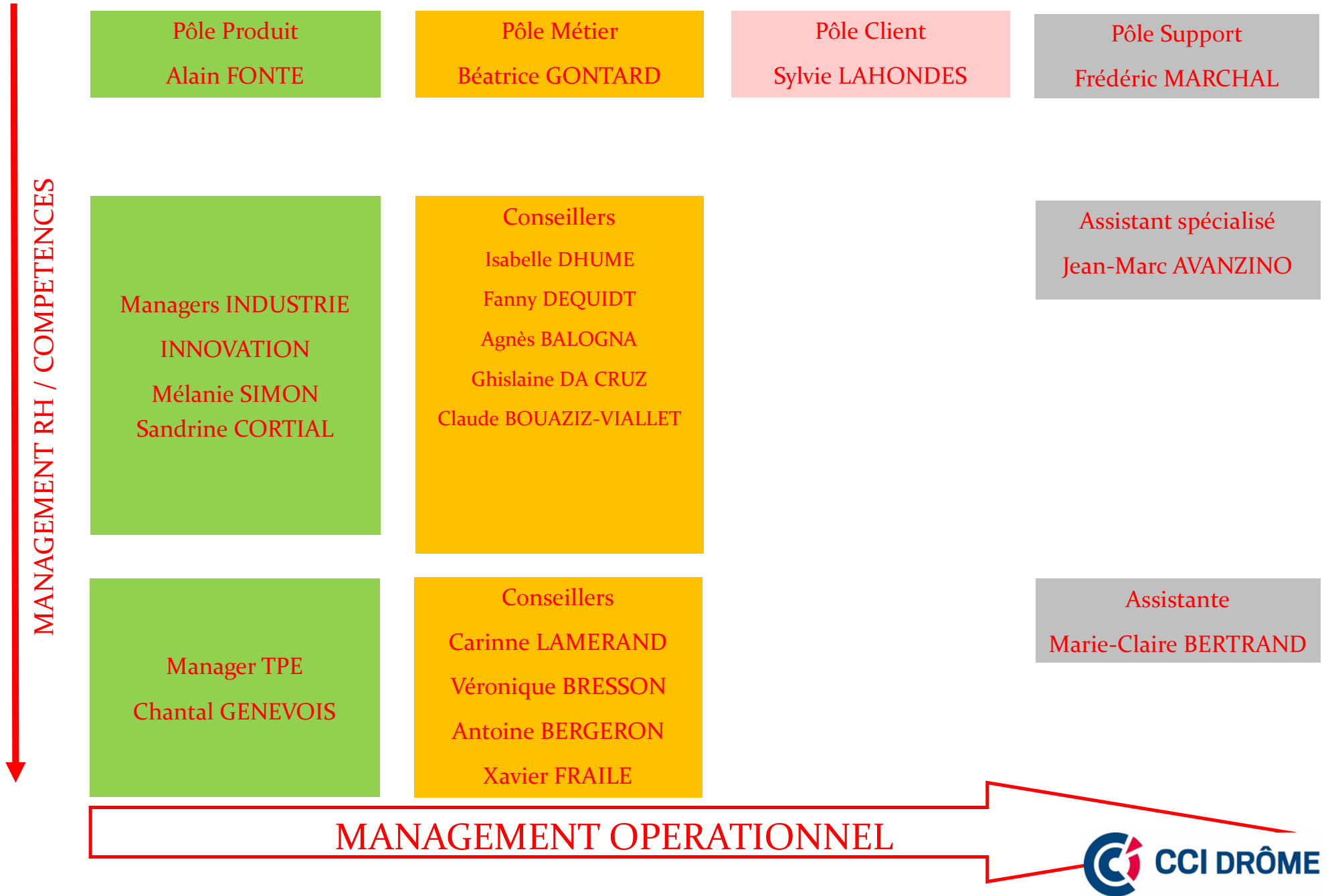
Assistants spécialisés
Roselène KHENCHOUCH
Marie-Dominique
MICHEL
Employée Administrative
Lola HERRADA

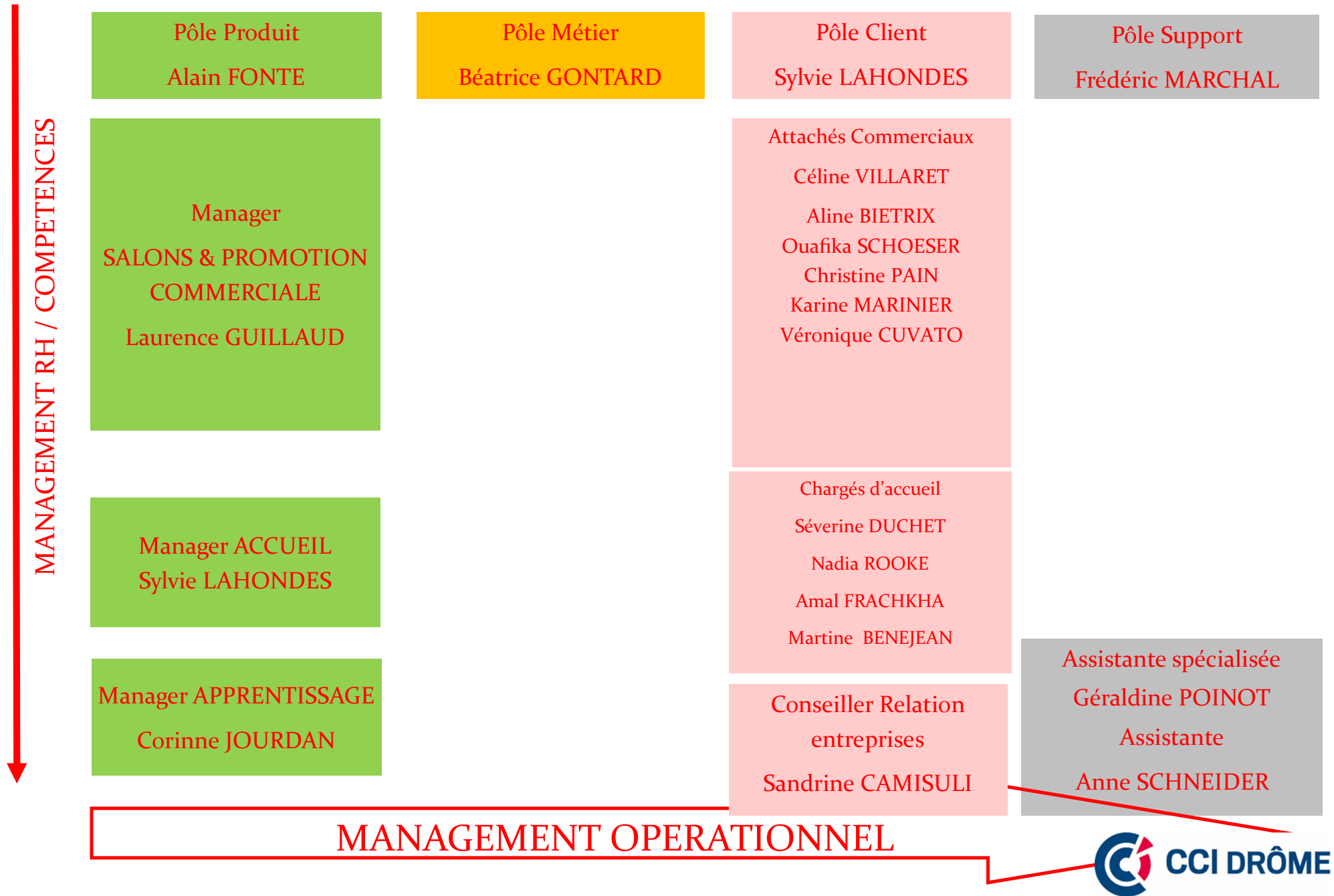
MANAGEMENT OPERATIONNEL

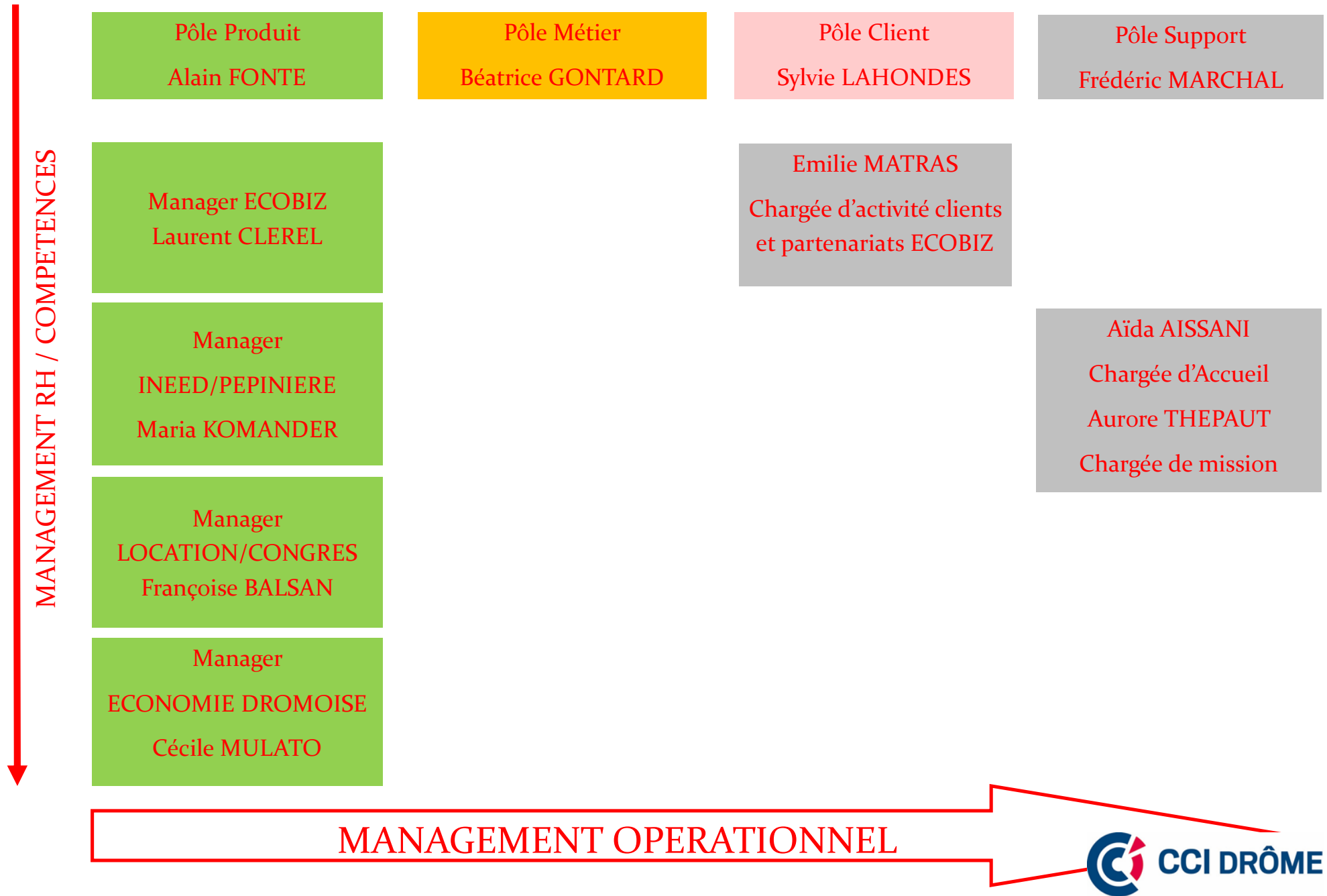














26_DDARS_Délégation départementale de l'Agence
régionale de santé de la Drôme

26-2016-11-18-010

Arrêté modificatif - Association ANPAA 26 – Centre de
soins, d'accompagnement et de prévention en addictologie
(CSAPA) "toutes addictions" – 9, Rue Barbusse – 26000
VALENCE.

Détermination de la dotation globale de financement 2016

Arrêté modificatif n° 2016-6043

Objet : Association ANPAA 26 – Centre de soins, d'accompagnement et de prévention en addictologie (CSAPA) "toutes addictions" – 9, Rue Barbusse – 26000 VALENCE
Détermination de la dotation globale de financement 2016

Le directeur général de l'agence régionale de santé Auvergne-Rhône-Alpes

Vu le livre III du titre I du code de l'action sociale et des familles, notamment les articles L. 312-1, L. 313-1, L. 313-8, L. 314-1 à L. 314-8, R. 314-1 à R. 314-110, R. 314-3 ;

Vu le livre III du titre V du code de l'action sociale et des familles relatif au contentieux de la tarification sanitaire et sociale, notamment les articles R. 351-1 à R. 351-41 ;

Vu le livre I du titre VI du code de la sécurité sociale notamment les articles L. 162-24-1, R. 174-1 à R. 174-16 relatifs à la tarification des prestations supportées par l'assurance maladie délivrées par les établissements et services mentionnés à l'article L. 312-1 du code de l'action sociale et des familles ;

Vu la loi n° 2015-1702 du 21 décembre 2015 de financement de la sécurité sociale pour 2016 ;

Vu l'arrêté du 19 août 2016 fixant pour l'année 2016 l'objectif de dépenses d'assurance maladie et le montant total annuel des dépenses des établissements mentionnés à l'article L. 314-3-3 du code de l'action sociale et des familles ;

Vu l'arrêté du 19 août 2016 fixant pour l'année 2016 les dotations régionales limitatives de dépenses médico-sociales des établissements et services médico-sociaux publics et privés mentionnés à l'article L. 314-3-3 du code de l'action sociale et des familles ;

Vu l'instruction ministérielle n° DGCS/SD1/SD5C/DGS/DSS/DB/2016/266 du 30 août 2016 relative à la campagne budgétaire pour l'année 2016 des établissements et services médico-sociaux accueillant des personnes confrontées à des difficultés spécifiques ;

Vu l'arrêté du préfet de la Drôme n° 09-2792 du 22 juin 2009 relatif à l'autorisation de transformation du centre de consultations ambulatoires en alcoologie (CCAA) géré par l'ANPAA 26, en centre de soins, d'accompagnement et de prévention en addictologie (CSAPA) "toutes addictions" situé 9 rue Henri Barbusse à VALENCE, géré par l'association ANPAA 26 ;

Vu l'arrêté du directeur général par intérim de l'agence régionale de santé de Rhône-Alpes n° 2012 / 3623 en date du 31 Octobre 2012 portant prolongation de l'autorisation de fonctionnement du centre de soins, d'accompagnement et de prévention en addictologie (CSAPA) ANPAA 26, situé : 9 rue Henri Barbusse 26000 VALENCE ;

Vu les propositions budgétaires pour l'exercice 2016 transmises par l'association ANPAA 26 ;

Vu la procédure contradictoire conforme à l'article R. 314-21 et suivants du code de l'action sociale et des familles ;

Vu l'arrêté n° 2016-5550 déterminant la dotation globale de financement 2016 du CSAPA ANPAA 26 ;

Arrête

Article 1^{er} : Du 1^{er} janvier au 31 décembre 2016, les dépenses et les recettes prévisionnelles de fonctionnement du CSAPA de Valence géré par l'association ANPAA 26 (N° FINESS EJ : 75 071 340 6 – N° FINESS ET : 26 001 671 2) sont autorisées comme suit :

	Groupes fonctionnels	Montant en euros	Total en euros
Dépenses	Groupe I Dépenses afférentes à l'exploitation courante	53 451 €	867 033 €
	Groupe II Dépenses afférentes au personnel	703 010€	
	Groupe III Dépenses afférentes à la structure	110 208 €	
	Déficit de l'exercice N-1	364 €	
Recettes	Groupe I Produits de la tarification Dont reprise de déficit de 364 € en crédits ponctuels	785 553 €	867 033 €
	Groupe II Autres produits relatifs à l'exploitation	75 051 €	
	Groupe III Produits financiers et produits non encaissables	6 429 €	

Article 2 : Pour l'exercice budgétaire 2016, la dotation globale de financement du CSAPA de Valence géré par l'association ANPAA 26 est fixée à **785 553 euros**.

Article 3 : A compter du 1^{er} janvier 2017, la dotation provisoire du CSAPA de Valence géré par l'association ANPAA 26 à verser au titre de l'exercice 2017 est fixée à 785 189 euros.

Article 4 : Le présent arrêté peut faire l'objet d'un recours contentieux auprès du tribunal interrégional de la tarification sanitaire et sociale de Lyon - 184, rue Duguesclin - 69433 Lyon Cedex 03 dans un délai d'un mois à compter de sa notification pour l'établissement concerné et de sa publication pour les autres requérants.

Article 5 : La directrice de la santé publique de l'agence régionale de santé Auvergne-Rhône-Alpes et le directeur de l'établissement concerné sont chargés, chacun en ce qui le concerne, de l'exécution du présent arrêté qui sera publié aux recueils des actes administratifs de la préfecture de la région Auvergne-Rhône-Alpes et de la préfecture du département de la Drôme.

Fait à Valence, le 18/11/2016

Le directeur général
Pour le directeur général et par délégation,
La déléguée départementale de la Drôme
Pour la déléguée départementale
et par délégation
Signé
Brigitte VITRY
Responsable du pôle prévention
et gestion des risques

26_DDARS_Délégation départementale de l'Agence
régionale de santé de la Drôme

26-2016-11-18-009

Arrêté modificatif - Association LE GUE – Centre de
soins, d'accompagnement et de prévention en addictologie
(CSAPA) "toutes addictions" – Le Village – 26160 LE
POET LAVAL.

Détermination de la dotation globale de financement 2016

Arrêté modificatif n° 2016-6044

Objet : Association LE GUE – Centre de soins, d'accompagnement et de prévention en addictologie (CSAPA) "toutes addictions" – Le Village – 26160 LE POET LAVAL
Détermination de la dotation globale de financement 2016

Le directeur général de l'agence régionale de santé Auvergne-Rhône-Alpes

Vu le livre III du titre I du code de l'action sociale et des familles, notamment les articles L. 312-1, L. 313-1, L. 313-8, L. 314-1 à L. 314-8, R. 314-1 à R. 314-110, R. 314-3 ;

Vu le livre III du titre V du code de l'action sociale et des familles relatif au contentieux de la tarification sanitaire et sociale, notamment les articles R. 351-1 à R. 351-41 ;

Vu le livre I du titre VI du code de la sécurité sociale notamment les articles L. 162-24-1, R. 174-1 à R. 174-16 relatifs à la tarification des prestations supportées par l'assurance maladie délivrées par les établissements et services mentionnés à l'article L. 312-1 du code de l'action sociale et des familles ;

Vu la loi n° 2015-1702 du 21 décembre 2015 de financement de la sécurité sociale pour 2016 ;

Vu l'arrêté du 19 août 2016 fixant pour l'année 2016 l'objectif de dépenses d'assurance maladie et le montant total annuel des dépenses des établissements mentionnés à l'article L. 314-3-3 du code de l'action sociale et des familles ;

Vu l'arrêté du 19 août 2016 fixant pour l'année 2016 les dotations régionales limitatives de dépenses médico-sociales des établissements et services médico-sociaux publics et privés mentionnés à l'article L. 314-3-3 du code de l'action sociale et des familles ;

Vu l'instruction ministérielle n° DGCS/SD1/SD5C/DGS/DSS/DB/2016/266 du 30 août 2016 relative à la campagne budgétaire pour l'année 2016 des établissements et services médico-sociaux accueillant des personnes confrontées à des difficultés spécifiques ;

Vu l'arrêté du Préfet de la Drôme n° 09-2790 du 22 juin 2009 portant autorisation de fonctionnement pour une durée de trois ans du centre de soins, d'accompagnement et de prévention en addictologie créé par l'association Le GUE (26160 LE POET LAVAL) ;

Vu l'arrêté 2012 / 3624 Le directeur général de l'agence régionale de santé de Rhône-Alpes par intérim en date du 27 septembre 2012 portant sur la prolongation de l'autorisation de fonctionnement du centre de soins, d'accompagnement et de prévention en addictologie (CSAPA) LE GUE, situé Le Village 26160 LE POET LAVAL ;

Vu les propositions budgétaires pour l'exercice 2016 transmises par l'association LE GUE ;

Vu la procédure contradictoire conforme à l'article R. 314-21 et suivants du code de l'action sociale et des familles ;

Vu l'arrêté N° 2016-5549 fixant la dotation globale de financement du CSAPA LE GUE pour l'exercice 2016 ;

Arrête

Article 1^{er} : Du 1^{er} janvier au 31 décembre 2016, les dépenses et les recettes prévisionnelles de fonctionnement du CSAPA LE GUE sis à POET LAVAL (26) et géré par l'association LE GUE (N° FINESS ET : 26 001 029 3 et FINESS EJ : 26 000 146 6) sont autorisées comme suit :

	Groupes fonctionnels	Montant en euros	Total en euros
Dépenses	Groupe I Dépenses afférentes à l'exploitation courante	123 441 €	859 166 €
	Groupe II Dépenses afférentes au personnel	619 397 €	
	Groupe III Dépenses afférentes à la structure	116 328 €	
Recettes	Groupe I Produits de la tarification	773 488 €	859 166 €
	Groupe II Autres produits relatifs à l'exploitation	72 800 €	
	Groupe III Produits financiers et produits non encaissables	12 878 €	

Article 2 : Pour l'exercice budgétaire 2016, la dotation globale de financement du CSAPA de Le Poet Laval géré par l'association LE GUE est fixée à **773 488 €**

Article 3 : A compter du 1^{er} janvier 2017, la dotation provisoire du CSAPA LE GUE à Poet Laval, géré par l'association LE GUE à verser au titre de l'exercice 2017 est fixée à **773 488 €**.

Article 4 : Le présent arrêté peut faire l'objet d'un recours contentieux auprès du tribunal interrégional de la tarification sanitaire et sociale de Lyon - 184, rue Duguesclin - 69433 Lyon Cedex 03 dans un délai d'un mois à compter de sa notification pour l'établissement concerné et de sa publication pour les autres requérants.

Article 5 : La directrice de la santé publique de l'agence régionale de santé Auvergne-Rhône-Alpes et le directeur de l'établissement concerné sont chargés, chacun en ce qui le concerne, de l'exécution du présent arrêté qui sera publié aux recueils des actes administratifs de la préfecture de la région Auvergne-Rhône-Alpes et de la préfecture du département de la Drôme.

Fait à Valence, le 18/11/2016

Le directeur général
Pour le directeur général et par délégation,
La déléguée départementale de la Drôme
Pour la déléguée départementale
et par délégation
Signé
Brigitte VITRY
Responsable du pôle prévention
et gestion des risques

26_DDARS_Délégation départementale de l'Agence
régionale de santé de la Drôme

26-2016-11-18-008

Arrêté modificatif - Association TEMPO OPPELIA –
Centre de soins, d'accompagnement et de prévention en
addictologie (CSAPA) "toutes addictions" – 4 Rue Ampère
– 26000 VALENCE.

Détermination de la dotation globale de financement 2016

Arrêté modificatif n° 2016-6045

Objet : Association TEMPO OPPELIA – Centre de soins, d'accompagnement et de prévention en addictologie (CSAPA) "toutes addictions" – 4 Rue Ampère – 26000 VALENCE
Détermination de la dotation globale de financement 2016

Le directeur général de l'agence régionale de santé Auvergne-Rhône-Alpes

Vu le livre III du titre I du code de l'action sociale et des familles, notamment les articles L. 312-1, L. 313-1, L. 313-8, L. 314-1 à L. 314-8, R. 314-1 à R. 314-110, R. 314-3 ;

Vu le livre III du titre V du code de l'action sociale et des familles relatif au contentieux de la tarification sanitaire et sociale, notamment les articles R. 351-1 à R. 351-41 ;

Vu le livre I du titre VI du code de la sécurité sociale notamment les articles L. 162-24-1, R. 174-1 à R. 174-16 relatifs à la tarification des prestations supportées par l'assurance maladie délivrées par les établissements et services mentionnés à l'article L. 312-1 du code de l'action sociale et des familles ;

Vu la loi n° 2015-1702 du 21 décembre 2015 de financement de la sécurité sociale pour 2016 ;

Vu l'arrêté du 19 août 2016 fixant pour l'année 2016 l'objectif de dépenses d'assurance maladie et le montant total annuel des dépenses des établissements mentionnés à l'article L. 314-3-3 du code de l'action sociale et des familles ;

Vu l'arrêté du 19 août 2016 fixant pour l'année 2016 les dotations régionales limitatives de dépenses médico-sociales des établissements et services médico-sociaux publics et privés mentionnés à l'article L. 314-3-3 du code de l'action sociale et des familles ;

Vu l'instruction ministérielle n° DGCS/SD1/SD5C/DGS/DSS/DB/2016/266 du 30 août 2016 relative à la campagne budgétaire pour l'année 2016 des établissements et services médico-sociaux accueillant des personnes confrontées à des difficultés spécifiques ;

Vu l'arrêté du Préfet de la Drôme n° 09-1646 du 28 avril 2009 confirmant les 18 places installées en appartements de coordination thérapeutique

Vu les propositions budgétaires pour l'exercice 2016 transmises par l'association TEMPO OPPELIA ;

Vu la procédure contradictoire conforme à l'article R. 314-21 et suivants du code de l'action sociale et des familles ;

Vu l'arrêté n° 5547 fixant la dotation globale de financement du CSAPA TEMPO OPPELIA de Valence pour l'exercice 2016;

Arrête

Article 1^{er} : Du 1^{er} janvier au 31 décembre 2016, les dépenses et les recettes prévisionnelles de fonctionnement du CSAPA de Valence géré par l'association TEMPO OPPELIA (N° FINESS 26 001 169 7) sont modifiées comme suit :

	Groupes fonctionnels	Montant en euros	Total en euros
Dépenses	Groupe I Dépenses afférentes à l'exploitation courante (dont 3000 € de crédits ponctuels)	124 007 €	1 608 118 €
	Groupe II Dépenses afférentes au personnel (dont 8413 € de crédits ponctuels)	1 254 244 €	
	Groupe III Dépenses afférentes à la structure	229 914 €	
Recettes	Groupe I Produits de la tarification (dont 11 413 € en crédits ponctuels)	1 567 645 €	1 608 118 €
	Groupe II Autres produits relatifs à l'exploitation	40 473€	
	Groupe III Produits financiers et produits non encaissables	0 €	

Article 2 : Pour l'exercice budgétaire 2016, la dotation globale de financement du CSAPA de Valence géré par l'association TEMPO OPPELIA est modifiée comme suit : **1 567 645 euros dont 11 413 € en crédits ponctuels.**

Article 3 : A compter du 1^{er} janvier 2017, la dotation provisoire du CSAPA de Valence géré par l'association TEMPO OPPELIA à verser au titre de l'exercice 2017 est modifiées comme suit : **1 556 232 euros.**

Article 4 : Le présent arrêté peut faire l'objet d'un recours contentieux auprès du tribunal interrégional de la tarification sanitaire et sociale de Lyon - 184, rue Duguesclin - 69433 Lyon Cedex 03 dans un délai d'un mois à compter de sa notification pour l'établissement concerné et de sa publication pour les autres requérants.

Article 5 : La directrice de la santé publique de l'agence régionale de santé Auvergne-Rhône-Alpes et le directeur de l'établissement concerné sont chargés, chacun en ce qui le concerne, de l'exécution du présent arrêté qui sera publié aux recueils des actes administratifs de la préfecture de la région Auvergne-Rhône-Alpes et de la préfecture du département de la Drôme.

Fait à Valence, le 18/11/2016

Le directeur général
Pour le directeur général et par délégation,
La déléguée départementale de la Drôme
Pour la déléguée départementale
et par délégation
Signé
Brigitte VITRY
Responsable du pôle prévention
et gestion des risques

26_DDARS_Délégation départementale de l'Agence
régionale de santé de la Drôme

26-2016-11-23-002

Arrêté portant autorisation d'utiliser l'eau issue du captage
Dravey après traitement de désinfection par chloration
gazeuse, concernant la commune de HAUTERIVES



PRÉFET DE LA DRÔME

Agence Régionale de Santé
Auvergne-Rhône-Alpes
Délégation Départementale de la Drôme
Pôle prévention et gestion des risques
Service Environnement et Santé
Affaire suivie par : Alain Lemonnier
Tél. : 04.26.20.91.34
Fax : 04.75.57.76.99
courriel : ars-dt26-environnement-sante@ars.sante.fr

ARRÊTE N°

Portant autorisation d'utiliser l'eau issue du captage Dravey
après traitement de désinfection par chloration gazeuse

concernant la commune de HAUTERIVES

Le Préfet de la Drôme,
Officier de l'Ordre National du Mérite

Vu le Code de la Santé publique et notamment les articles L.1321-1 à L.1321-10 et R.1321-1 à R.1321-61,

Vu l'arrêté du 20 juin 2007 relatif à la constitution du dossier de la demande d'autorisation d'utilisation d'eau destinée à la consommation humaine mentionnée aux articles R.1321-6 à R.1321-12 et R.1321-42 du code de la santé publique,

Vu l'arrêté du 11 janvier 2007 relatif aux limites et références de qualité des eaux brutes et des eaux destinées à la consommation humaine mentionnées aux articles R.1321-2, R.1321-3, R.1321-7 et R.1321-38 du code de la santé publique,

Vu l'arrêté du 11 janvier 2007 relatif aux programmes de prélèvements et d'analyses du contrôle sanitaire pour les eaux fournies par un réseau de distribution, pris en application des articles R.1321-10, R.1321-15 et R.1321-16 du code de la santé publique, modifié par l'arrêté du 21 janvier 2010,

Vu la circulaire ministérielle du 28 mars 2000 modifiée relative aux produits et procédés de traitement des eaux destinées à la consommation humaine,

Vu l'arrêté préfectoral n°2015310-0026 du 6 novembre 2015 portant déclaration d'utilité publique des ouvrages de prélèvements et de dérivation des eaux, de l'instauration des périmètres de protection, et autorisant l'utilisation de l'eau en vue de la consommation humaine pour la production et portant déclaration du prélèvement du puits Dravey situé sur la commune de Hauterives,

Vu la demande d'autorisation de distribuer l'eau issue des sources du puits Dravey pour la consommation humaine, après traitement de désinfection, déposée le 13 juin 2016 par la commune de HAUTERIVES,

Vu l'avis favorable du conseil départemental de l'environnement et des risques sanitaires et technologiques de la Drôme en date du 20 octobre 2016,

Vu le rapport et sur proposition de Madame la Directrice Générale de l'Agence Régionale de Santé de Rhône-Alpes (ARS).

3, boulevard Vauban – 26030 VALENCE Cedex 9 – Téléphone : 04.75.79.28.00 - Télécopie : 04 75 42 87 55
Horaires et modalités d'accueil disponibles sur le site www.drôme.gouv.fr



Considérant que la sécurisation de la qualité bactériologique de l'eau issue du puits Dravey sur le réseau de distribution de Hauterives ne peut se soustraire à une désinfection avant utilisation,

Sur proposition du secrétaire général de la préfecture de la Drôme,

ARRÊTE

Article 1^{er} :

Dans la suite du présent arrêté préfectoral, monsieur le maire de Hauterives est désignée sous le terme "le demandeur".

Article 2 :

Le demandeur est autorisé à distribuer en vue de la consommation humaine, l'eau issue du puits Dravey (code BSS 07708X0043), sous réserve qu'elle fasse l'objet d'un traitement de désinfection tel que mentionné à l'article 3.

Article 3 :

La station de traitement de désinfection est située sur la parcelle 308 section AS, dans le périmètre de protection immédiate du puits Dravey.

La désinfection est réalisée par injection de chlore gazeux répondant aux caractéristiques préconisées par la circulaire ministérielle du 28 mars 2000 après filtration sur sable.

Le traitement mis en place permet le traitement d'un débit de 44 m³/h.

Les installations de traitement comprennent :

- une armoire électrique ;
- une unité de télégestion ;
- 2 bouteilles de chlore gazeux ;
- un inverseur ;
- une pompe d'eau motrice ;
- un injecteur positionné sur la canalisation de refoulement ;
- un ballon anti-bélier

L'eau traitée est ensuite envoyée en refoulement distribution vers le réservoir Grange (500 m³) et le réseau.

Un analyseur de chlore en continu installé au réservoir Grange permet de s'assurer du bon fonctionnement de la désinfection.

Article 4 :

Le demandeur utilise :

- des matériaux entrant au contact de l'eau conformes aux dispositions de l'article R1321-48 du code de la santé publique, dans les installations nouvelles ou parties de réseaux faisant l'objet de rénovation,
- des produits et procédés de traitement de l'eau conformes aux dispositions de l'article R1321-50 du code de la santé publique.

Article 5 :

Le demandeur met tout en œuvre pour utiliser en permanence une eau conforme à la réglementation en vigueur. Toute modification de la filière de traitement fera l'objet d'une autorisation préfectorale au préalable. L'ensemble des installations de captage, stockage et distribution sera vidangé, nettoyé et désinfecté (javel) au minimum une fois par an.

Article 6 : Contrôle sanitaire

Le contrôle sanitaire est réalisé aux frais du demandeur, suivant la fréquence imposée par le code de la santé publique et ses arrêtés d'application.

L'ARS peut moduler les fréquences du contrôle au vu des résultats d'analyses.

Article 7 : Surveillance

Conformément à l'article R1321-23 du code de la santé publique, le demandeur est tenu de surveiller en permanence la qualité des eaux destinées à la consommation humaine.

Cette surveillance comprend :

- la surveillance permanente du fonctionnement de l'installation,
- la tenue d'un fichier sanitaire recueillant l'ensemble des informations collectées à ce titre. Ce fichier, consultable par l'ARS, présente en particulier et dans un ordre chronologique, les dates de vérification du fonctionnement des installations de production et les opérations de maintenance.

Le demandeur est responsable de la qualité de l'eau distribuée qui doit constamment rester conforme aux limites de qualité et doit satisfaire les références de qualité définies par la réglementation.

Article 8 :

Toute anomalie de fonctionnement pouvant avoir des conséquences sur la qualité des eaux distribuées ainsi que tout résultat analytique anormal, seront portés par l'exploitant à la connaissance de l'ARS.

Article 9 : Délai et durée de validité

Les dispositions du présent arrêté demeurent applicables tant que le traitement participe à l'usage de consommation humaine.

Article 10 : Notification

Le présent arrêté est notifié à Monsieur le maire de Hauterives en vue de sa mise en œuvre.

En vue de l'information des tiers, il sera publié au Recueil des Actes Administratifs de la Préfecture de la Drôme.

Article 11 : Droit de recours

Au titre du code de la santé publique, le présent arrêté peut faire l'objet d'un recours contentieux auprès du Tribunal Administratif de GRENOBLE dans un délai de deux mois à compter de sa notification.

Article 12 : Mesures exécutoires

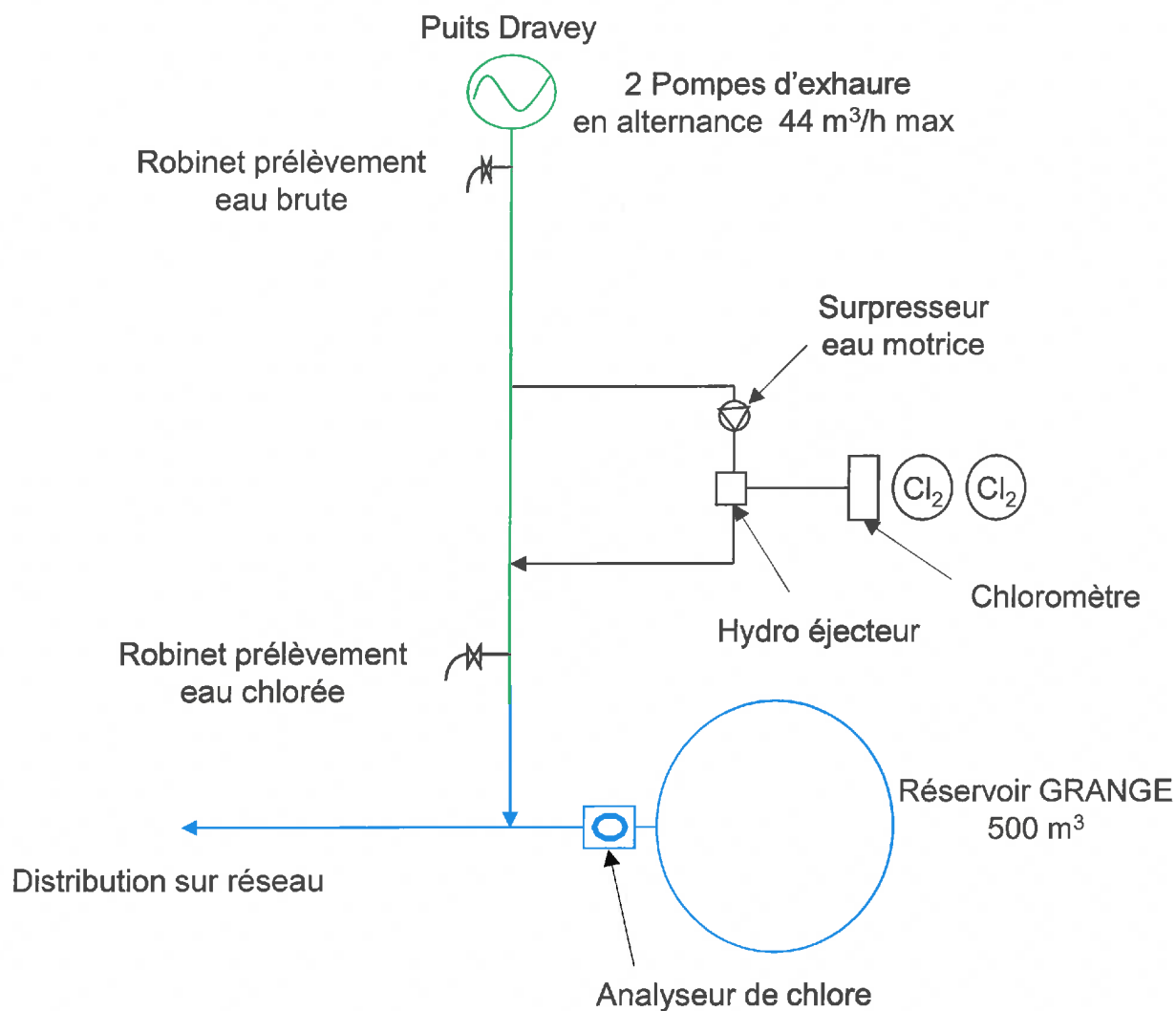
Monsieur le Secrétaire Général de la Préfecture de la Drôme, Madame la Directrice Générale de l'Agence régionale de Santé Rhône Alpes, Monsieur le Maire de Hauterives sont chargés, chacun en ce qui les concerne de l'exécution du présent arrêté dont ampliation leur sera adressée.

Fait à Valence, le 23 novembre 2016

Pour le Préfet, par délégation
Le Secrétaire Général
Signé
Frédéric LOISEAU

Annexe I : schéma de la filière de traitement

COMMUNE DE HAUTERIVES
Puits Dravey
 Chloration gazeuse
 Schéma de fonctionnement



26_DDARS_Délégation départementale de l'Agence
régionale de santé de la Drôme

26-2016-11-02-005

Association ANPAA 26 – Centre de soins,
d'accompagnement et de prévention en addictologie
(CSAPA) "toutes addictions" – 9, Rue Barbusse – 26000
VALENCE.

Détermination de la dotation globale de financement 2016

Arrêté n° 2016-5550

Objet : Association ANPAA 26 – Centre de soins, d'accompagnement et de prévention en addictologie (CSAPA) "toutes addictions" – 9, Rue Barbusse – 26000 VALENCE
Détermination de la dotation globale de financement 2016

Le directeur général de l'agence régionale de santé Auvergne-Rhône-Alpes

Vu le livre III du titre I du code de l'action sociale et des familles, notamment les articles L. 312-1, L. 313-1, L. 313-8, L. 314-1 à L. 314-8, R. 314-1 à R. 314-110, R. 314-3 ;

Vu le livre III du titre V du code de l'action sociale et des familles relatif au contentieux de la tarification sanitaire et sociale, notamment les articles R. 351-1 à R. 351-41 ;

Vu le livre I du titre VI du code de la sécurité sociale notamment les articles L. 162-24-1, R. 174-1 à R. 174-16 relatifs à la tarification des prestations supportées par l'assurance maladie délivrées par les établissements et services mentionnés à l'article L. 312-1 du code de l'action sociale et des familles ;

Vu la loi n° 2015-1702 du 21 décembre 2015 de financement de la sécurité sociale pour 2016 ;

Vu l'arrêté du 19 août 2016 fixant pour l'année 2016 l'objectif de dépenses d'assurance maladie et le montant total annuel des dépenses des établissements mentionnés à l'article L. 314-3-3 du code de l'action sociale et des familles ;

Vu l'arrêté du 19 août 2016 fixant pour l'année 2016 les dotations régionales limitatives de dépenses médico-sociales des établissements et services médico-sociaux publics et privés mentionnés à l'article L. 314-3-3 du code de l'action sociale et des familles ;

Vu l'instruction ministérielle n° DGCS/SD1/SD5C/DGS/DSS/DB/2016/266 du 30 août 2016 relative à la campagne budgétaire pour l'année 2016 des établissements et services médico-sociaux accueillant des personnes confrontées à des difficultés spécifiques ;

Vu l'arrêté du préfet de la Drôme n° 09-2792 du 22 juin 2009 relatif à l'autorisation de transformation du centre de consultations ambulatoires en alcoologie (CCAA) géré par l'ANPAA 26, en centre de soins, d'accompagnement et de prévention en addictologie (CSAPA) "toutes addictions" situé 9 rue Henri Barbusse à VALENCE, géré par l'association ANPAA 26 ;

Vu l'arrêté du directeur général par intérim de l'agence régionale de santé de Rhône-Alpes n° 2012 / 3623 en date du 31 Octobre 2012 portant prolongation de l'autorisation de fonctionnement du centre de soins, d'accompagnement et de prévention en addictologie (CSAPA) ANPAA 26, situé : 9 rue Henri Barbusse 26000 VALENCE ;

Vu les propositions budgétaires pour l'exercice 2016 transmises par l'association ANPAA 26 ;

Vu la procédure contradictoire conforme à l'article R. 314-21 et suivants du code de l'action sociale et des familles ;

ARS Auvergne-Rhône-Alpes

241 rue Garibaldi

CS 93383

69418 Lyon Cedex 03

☎ 04 72 34 74 00

www.ars.auvergne-rhone-alpes.sante.fr

Délégation départementale de la Drôme

13 avenue Maurice Faure

BP 1126

26011 VALENCE Cedex

Arrête

Article 1^{er} : Du 1^{er} janvier au 31 décembre 2016, les dépenses et les recettes prévisionnelles de fonctionnement du CSAPA de Valence géré par l'association ANPAA 26 (N° FINESS 75 071 340 6) sont autorisées comme suit :

	Groupes fonctionnels	Montant en euros	Total en euros
Dépenses	Groupe I Dépenses afférentes à l'exploitation courante	53 451 €	867 033 €
	Groupe II Dépenses afférentes au personnel	703 010€	
	Groupe III Dépenses afférentes à la structure	110 208 €	
	Déficit de l'exercice N-1	364 €	
Recettes	Groupe I Produits de la tarification Dont reprise de déficit de 364 € en crédits ponctuels	785 553 €	867 033 €
	Groupe II Autres produits relatifs à l'exploitation	75 051 €	
	Groupe III Produits financiers et produits non encaissables	6 429 €	

Article 2 : Pour l'exercice budgétaire 2016, la dotation globale de financement du CSAPA de Valence géré par l'association ANPAA 26 est fixée à **785 553 euros**.

Article 3 : A compter du 1^{er} janvier 2017, la dotation provisoire du CSAPA de Valence géré par l'association ANPAA 26 à verser au titre de l'exercice 2017 est fixée à 785 189 euros.

Article 4 : Le présent arrêté peut faire l'objet d'un recours contentieux auprès du tribunal interrégional de la tarification sanitaire et sociale de Lyon - 184, rue Duguesclin - 69433 Lyon Cedex 03 dans un délai d'un mois à compter de sa notification pour l'établissement concerné et de sa publication pour les autres requérants.

Article 5 : La directrice de la santé publique de l'agence régionale de santé Auvergne-Rhône-Alpes et le directeur de l'établissement concerné sont chargés, chacun en ce qui le concerne, de l'exécution du présent arrêté qui sera publié aux recueils des actes administratifs de la préfecture de la région Auvergne-Rhône-Alpes et de la préfecture du département de la Drôme.

Fait à Valence, le 2 NOVEMBRE 2016

Le directeur général
Pour le directeur général et par délégation,
La déléguée départementale de la Drôme
Pour la déléguée départementale
et par délégation
Signé
Brigitte VITRY
Responsable du pôle prévention
et gestion des risques

26_DDARS_Délégation départementale de l'Agence
régionale de santé de la Drôme

26-2016-11-02-003

Association LE GUE – Centre de soins,
d'accompagnement et de prévention en addictologie
(CSAPA) "toutes addictions" –

Le Village – 26160 LE POET LAVAL.

Détermination de la dotation globale de financement 2016

Arrêté n° 2016-5549

Objet : Association LE GUE – Centre de soins, d'accompagnement et de prévention en addictologie (CSAPA) "toutes addictions" – Le Village – 26160 LE POET LAVAL
Détermination de la dotation globale de financement 2016

Le directeur général de l'agence régionale de santé Auvergne-Rhône-Alpes

Vu le livre III du titre I du code de l'action sociale et des familles, notamment les articles L. 312-1, L. 313-1, L. 313-8, L. 314-1 à L. 314-8, R. 314-1 à R. 314-110, R. 314-3 ;

Vu le livre III du titre V du code de l'action sociale et des familles relatif au contentieux de la tarification sanitaire et sociale, notamment les articles R. 351-1 à R. 351-41 ;

Vu le livre I du titre VI du code de la sécurité sociale notamment les articles L. 162-24-1, R. 174-1 à R. 174-16 relatifs à la tarification des prestations supportées par l'assurance maladie délivrées par les établissements et services mentionnés à l'article L. 312-1 du code de l'action sociale et des familles ;

Vu la loi n° 2015-1702 du 21 décembre 2015 de financement de la sécurité sociale pour 2016 ;

Vu l'arrêté du 19 août 2016 fixant pour l'année 2016 l'objectif de dépenses d'assurance maladie et le montant total annuel des dépenses des établissements mentionnés à l'article L. 314-3-3 du code de l'action sociale et des familles ;

Vu l'arrêté du 19 août 2016 fixant pour l'année 2016 les dotations régionales limitatives de dépenses médico-sociales des établissements et services médico-sociaux publics et privés mentionnés à l'article L. 314-3-3 du code de l'action sociale et des familles ;

Vu l'instruction ministérielle n° DGCS/SD1/SD5C/DGS/DSS/DB/2016/266 du 30 août 2016 relative à la campagne budgétaire pour l'année 2016 des établissements et services médico-sociaux accueillant des personnes confrontées à des difficultés spécifiques ;

Vu l'arrêté du Préfet de la Drôme n° 09-2790 du 22 juin 2009 portant autorisation de fonctionnement pour une durée de trois ans du centre de soins, d'accompagnement et de prévention en addictologie créé par l'association Le GUE (26160 LE POET LAVAL) ;

Vu l'arrêté 2012 / 3624 Le directeur général de l'agence régionale de santé de Rhône-Alpes par intérim en date du 27 septembre 2012 portant sur la prolongation de l'autorisation de fonctionnement du centre de soins, d'accompagnement et de prévention en addictologie (CSAPA) LE GUE, situé Le Village 26160 LE POET LAVAL ;

Vu les propositions budgétaires pour l'exercice 2016 transmises par l'association LE GUE ;

Vu la procédure contradictoire conforme à l'article R. 314-21 et suivants du code de l'action sociale et des familles ;

ARS Auvergne-Rhône-Alpes

241 rue Garibaldi
CS 93383

69418 Lyon Cedex 03

☎ 04 72 34 74 00

www.ars.auvergne-rhone-alpes.sante.fr

Délégation départementale de la Drôme

13 avenue Maurice Faure

BP 1126

26011 VALENCE Cedex

Arrête

Article 1^{er} : Du 1^{er} janvier au 31 décembre 2016, les dépenses et les recettes prévisionnelles de fonctionnement du CSAPA LE GUE sis à POET LAVAL (26) et géré par l'association LE GUE (N° FINESS 26 001 092 3) sont autorisées comme suit :

	Groupes fonctionnels	Montant en euros	Total en euros
Dépenses	Groupe I Dépenses afférentes à l'exploitation courante	123 441 €	859 166 €
	Groupe II Dépenses afférentes au personnel	619 397 €	
	Groupe III Dépenses afférentes à la structure	116 328 €	
Recettes	Groupe I Produits de la tarification	773 488 €	859 166 €
	Groupe II Autres produits relatifs à l'exploitation	72 800 €	
	Groupe III Produits financiers et produits non encaissables	12 878 €	

Article 2 : Pour l'exercice budgétaire 2016, la dotation globale de financement du CSAPA de Le Poet Laval géré par l'association LE GUE est fixée à **773 488 €**

Article 3 : A compter du 1^{er} janvier 2017, la dotation provisoire du CSAPA LE GUE à Poet Laval, géré par l'association LE GUE à verser au titre de l'exercice 2017 est fixée à **773 488 €**.

Article 4 : Le présent arrêté peut faire l'objet d'un recours contentieux auprès du tribunal interrégional de la tarification sanitaire et sociale de Lyon - 184, rue Duguesclin - 69433 Lyon Cedex 03 dans un délai d'un mois à compter de sa notification pour l'établissement concerné et de sa publication pour les autres requérants.

Article 5 : La directrice de la santé publique de l'agence régionale de santé Auvergne-Rhône-Alpes et le directeur de l'établissement concerné sont chargés, chacun en ce qui le concerne, de l'exécution du présent arrêté qui sera publié aux recueils des actes administratifs de la préfecture de la région Auvergne-Rhône-Alpes et de la préfecture du département de la Drôme.

Fait à Valence, le 2 NOVEMBRE 2016

Le directeur général
Pour le directeur général et par délégation,
La déléguée départementale de la Drôme
Pour la déléguée départementale
et par délégation
Signé
Brigitte VITRY
Responsable du pôle prévention
et gestion des risques

26_DDARS_Délégation départementale de l'Agence
régionale de santé de la Drôme

26-2016-11-02-001

Association OPPELIA CAARUD TEMPO Centre
d'accueil et d'accompagnement à la réduction des risques
pour usagers de drogues - 4 rue Ampère – 26000

VALENCE

Détermination de la dotation globale de financement 2016

Arrêté n° 2016-5548

Objet : Association OPPELIA CAARUD TEMPO Centre d'accueil et d'accompagnement à la réduction des risques pour usagers de drogues - 4 rue Ampère – 26000 VALENCE
Détermination de la dotation globale de financement 2016

Le directeur général de l'agence régionale de santé Auvergne-Rhône-Alpes

Vu le livre III du titre I du code de l'action sociale et des familles, notamment les articles L. 312-1, L. 313-1, L. 313-8, L. 314-1 à L. 314-8, R. 314-1 à R. 314-110, R. 314-3 ;

Vu le livre III du titre V du code de l'action sociale et des familles relatif au contentieux de la tarification sanitaire et sociale, notamment les articles R. 351-1 à R. 351-41 ;

Vu le livre I du titre VI du code de la sécurité sociale notamment les articles L. 162-24-1, R. 174-1 à R. 174-16 relatifs à la tarification des prestations supportées par l'assurance maladie délivrées par les établissements et services mentionnés à l'article L. 312-1 du code de l'action sociale et des familles ;

Vu la loi n° 2015-1702 du 21 décembre 2015 de financement de la sécurité sociale pour 2016 ;

Vu l'arrêté du 19 août 2016 fixant pour l'année 2016 l'objectif de dépenses d'assurance maladie et le montant total annuel des dépenses des établissements mentionnés à l'article L. 314-3-3 du code de l'action sociale et des familles ;

Vu l'arrêté du 19 août 2016 fixant pour l'année 2016 les dotations régionales limitatives de dépenses médico-sociales des établissements et services médico-sociaux publics et privés mentionnés à l'article L. 314-3-3 du code de l'action sociale et des familles ;

Vu l'instruction ministérielle n° DGCS/SD1/SD5C/DGS/DSS/DB/2016/266 du 30 août 2016 relative à la campagne budgétaire pour l'année 2016 des établissements et services médico-sociaux accueillant des personnes confrontées à des difficultés spécifiques ;

Vu l'arrêté du Préfet de la Drôme n° 09-1646 du 28 avril 2009 confirmant les 18 places installées en appartements de coordination thérapeutique

Vu les propositions budgétaires pour l'exercice 2016 transmises par l'association TEMPO OPPELIA ;

Vu la procédure contradictoire conforme à l'article R. 314-21 et suivants du code de l'action sociale et des familles ;

Arrête

Article 1^{er} : Du 1^{er} janvier au 31 décembre 2016, les dépenses et les recettes prévisionnelles de fonctionnement du CAARUD TEMPO de Valence géré par l'association OPPELIA (N° FINESS 26 001 451 9) sont autorisées comme suit :

	Groupes fonctionnels	Montant en euros	Total en euros
Dépenses	Groupe I Dépenses afférentes à l'exploitation courante (dont 17 700 € de crédits ponctuels)	42 278 €	201 438 €
	Groupe II Dépenses afférentes au personnel (dont 1400 € de crédits ponctuels)	140 384 €	
	Groupe III Dépenses afférentes à la structure	18 776 €	
Recettes	Groupe I Produits de la tarification (dont 19 100 € en crédits ponctuels)	191 352 €	201 438 €
	Groupe II Autres produits relatifs à l'exploitation	10 086 €	
	Groupe III Produits financiers et produits non encaissables	0 €	

Article 2 : Pour l'exercice budgétaire 2016, la dotation globale de financement du CAARUD de Valence géré par l'association TEMPO OPPELIA est fixée à **191 352 euros dont 19 100 € en crédits ponctuels**.

Article 3 : A compter du 1^{er} janvier 2017, la dotation provisoire du CARRUD de Valence géré par l'association TEMPO OPPELIA à verser au titre de l'exercice 2017 est fixée à **172 252 euros**.

Article 4 : Le présent arrêté peut faire l'objet d'un recours contentieux auprès du tribunal interrégional de la tarification sanitaire et sociale de Lyon - 184, rue Duguesclin - 69433 Lyon Cedex 03 dans un délai d'un mois à compter de sa notification pour l'établissement concerné et de sa publication pour les autres requérants.

Article 5 : La directrice de la santé publique de l'agence régionale de santé Auvergne-Rhône-Alpes et le directeur de l'établissement concerné sont chargés, chacun en ce qui le concerne, de l'exécution du présent arrêté qui sera publié aux recueils des actes administratifs de la préfecture de la région Auvergne-Rhône-Alpes et de la préfecture du département de la Drôme.

Fait à Valence, le 2 NOVEMBRE 2016

Le directeur général
Pour le directeur général et par délégation,
La déléguée départementale de la Drôme
Pour la déléguée départementale
et par délégation
Signé
Brigitte VITRY
Responsable du pôle prévention
et gestion des risques

26_DDARS_Délégation départementale de l'Agence
régionale de santé de la Drôme

26-2016-11-02-002

Association TEMPO OPPELIA – Centre de soins,
d'accompagnement et de prévention en
addictologie(CSAPA) "toutes addictions" – 4 Rue Ampère
– 26000 VALENCE.

Détermination de la dotation globale de financement 2016

Arrêté n° 2016-5547

Objet : Association TEMPO OPPELIA – Centre de soins, d'accompagnement et de prévention en addictologie(CSAPA) "toutes addictions" – 4 Rue Ampère – 26000 VALENCE
Détermination de la dotation globale de financement 2016

Le directeur général de l'agence régionale de santé Auvergne-Rhône-Alpes

Vu le livre III du titre I du code de l'action sociale et des familles, notamment les articles L. 312-1, L. 313-1, L. 313-8, L. 314-1 à L. 314-8, R. 314-1 à R. 314-110, R. 314-3 ;

Vu le livre III du titre V du code de l'action sociale et des familles relatif au contentieux de la tarification sanitaire et sociale, notamment les articles R. 351-1 à R. 351-41 ;

Vu le livre I du titre VI du code de la sécurité sociale notamment les articles L. 162-24-1, R. 174-1 à R. 174-16 relatifs à la tarification des prestations supportées par l'assurance maladie délivrées par les établissements et services mentionnés à l'article L. 312-1 du code de l'action sociale et des familles ;

Vu la loi n° 2015-1702 du 21 décembre 2015 de financement de la sécurité sociale pour 2016 ;

Vu l'arrêté du 19 août 2016 fixant pour l'année 2016 l'objectif de dépenses d'assurance maladie et le montant total annuel des dépenses des établissements mentionnés à l'article L. 314-3-3 du code de l'action sociale et des familles ;

Vu l'arrêté du 19 août 2016 fixant pour l'année 2016 les dotations régionales limitatives de dépenses médico-sociales des établissements et services médico-sociaux publics et privés mentionnés à l'article L. 314-3-3 du code de l'action sociale et des familles ;

Vu l'instruction ministérielle n° DGCS/SD1/SD5C/DGS/DSS/DB/2016/266 du 30 août 2016 relative à la campagne budgétaire pour l'année 2016 des établissements et services médico-sociaux accueillant des personnes confrontées à des difficultés spécifiques ;

Vu l'arrêté du Préfet de la Drôme n° 09-1646 du 28 avril 2009 confirmant les 18 places installées en appartements de coordination thérapeutique

Vu les propositions budgétaires pour l'exercice 2016 transmises par l'association TEMPO OPPELIA ;

Vu la procédure contradictoire conforme à l'article R. 314-21 et suivants du code de l'action sociale et des familles ;

ARS Auvergne-Rhône-Alpes

241 rue Garibaldi
CS 93383

69418 Lyon Cedex 03

☎ 04 72 34 74 00

www.ars.auvergne-rhone-alpes.sante.fr

Délégation départementale de la Drôme

13 avenue Maurice Faure

BP 1126

26011 VALENCE Cedex

Arrête

Article 1^{er} : Du 1^{er} janvier au 31 décembre 2016, les dépenses et les recettes prévisionnelles de fonctionnement du CSAPA de Valence géré par l'association TEMPO OPPELIA (N° FINESS 26 001 169 7) sont autorisées comme suit :

	Groupes fonctionnels	Montant en euros	Total en euros
Dépenses	Groupe I Dépenses afférentes à l'exploitation courante (dont 3000 € de crédits ponctuels)	108 107 €	1 608 165 €
	Groupe II Dépenses afférentes au personnel (dont 8461 € de crédits ponctuels)	1 254 244 €	
	Groupe III Dépenses afférentes à la structure	229 914 €	
Recettes	Groupe I Produits de la tarification (dont 11 461 € en crédits ponctuels)	1 567 692 €	1 608 165 €
	Groupe II Autres produits relatifs à l'exploitation	40 473€	
	Groupe III Produits financiers et produits non encaissables	0 €	

Article 2 : Pour l'exercice budgétaire 2016, la dotation globale de financement du CSAPA de Valence géré par l'association TEMPO OPPELIA est fixée à **1 567 621 euros dont 11 461 € en crédits ponctuels**.

Article 3 : A compter du 1^{er} janvier 2017, la dotation provisoire du CSAPA de Valence géré par l'association TEMPO OPPELIA à verser au titre de l'exercice 2017 est fixée à 1 556 231 euros.

Article 4 : Le présent arrêté peut faire l'objet d'un recours contentieux auprès du tribunal interrégional de la tarification sanitaire et sociale de Lyon - 184, rue Duguesclin - 69433 Lyon Cedex 03 dans un délai d'un mois à compter de sa notification pour l'établissement concerné et de sa publication pour les autres requérants.

Article 5 : La directrice de la santé publique de l'agence régionale de santé Auvergne-Rhône-Alpes et le directeur de l'établissement concerné sont chargés, chacun en ce qui le concerne, de l'exécution du présent arrêté qui sera publié aux recueils des actes administratifs de la préfecture de la région Auvergne-Rhône-Alpes et de la préfecture du département de la Drôme.

Fait à Valence, le 2 NOVEMBRE 2016

Le directeur général
Pour le directeur général et par délégation,
La déléguée départementale de la Drôme
Pour la déléguée départementale
et par délégation
Signé
Brigitte VITRY
Responsable du pôle prévention
et gestion des risques

26_DDARS_Délégation départementale de l'Agence
régionale de santé de la Drôme

26-2016-11-02-004

Le Groupement de coopération Sociale
ETAPE/DIACONAT – Lits Halte Soins Santé - 97 rue
Faventines – 26000 VALENCE - Détermination de la
dotation globale de financement 2016

Arrêté n° 2016-5551

Objet : Le Groupement de coopération Sociale ETAPE/DIACONAT – Lis Halte Soins Santé - 97 rue Faventines – 26000 VALENCE - Détermination de la dotation globale de financement 2016

Le directeur général de l'agence régionale de santé Auvergne-Rhône-Alpes

Vu le livre III du titre I du code de l'action sociale et des familles, notamment les articles L. 312-1, L. 313-1, L. 313-8, L. 314-1 à L. 314-8, R. 314-1 à R. 314-110, R. 314-3 ;

Vu le livre III du titre V du code de l'action sociale et des familles relatif au contentieux de la tarification sanitaire et sociale, notamment les articles R. 351-1 à R. 351-41 ;

Vu le livre I du titre VI du code de la sécurité sociale notamment les articles L. 162-24-1, R. 174-1 à R. 174-16 relatifs à la tarification des prestations supportées par l'assurance maladie délivrées par les établissements et services mentionnés à l'article L. 312-1 du code de l'action sociale et des familles ;

Vu la loi n° 2015-1702 du 21 décembre 2015 de financement de la sécurité sociale pour 2016 ;

Vu l'arrêté du 19 août 2016 fixant pour l'année 2016 l'objectif de dépenses d'assurance maladie et le montant total annuel des dépenses des établissements mentionnés à l'article L. 314-3-3 du code de l'action sociale et des familles ;

Vu l'arrêté du 19 août 2016 fixant pour l'année 2016 les dotations régionales limitatives de dépenses médico-sociales des établissements et services médico-sociaux publics et privés mentionnés à l'article L. 314-3-3 du code de l'action sociale et des familles ;

Vu l'instruction ministérielle n° DGCS/SD1/SD5C/DGS/DSS/DB/2016/266 du 30 août 2016 relative à la campagne budgétaire pour l'année 2016 des établissements et services médico-sociaux accueillant des personnes confrontées à des difficultés spécifiques ;

Vu l'arrêté n° 09-1402 en date du 20 avril 2009 du Préfet de la Drôme portant autorisation de la création de deux Lits Halte Soins Santé de visée à l'article L.313-1 du Code de l'Action Sociale et des familles est accordée au Groupement de Coopération Sociale "Etape DIACONAT- SAINT DIDIER" de Valence ;

Vu l'arrêté du directeur général n° 2010/809 en date du 30 juin 2010 portant autorisation pour la création de deux Lits Halte Soins Santé supplémentaires visée à l'article L.313-1 du Code de l'Action Sociale et des familles est accordée au Groupement de Coopération Sociale "Etape DIACONAT- SAINT DIDIER" de Valence, portant la capacité totale de la structure à quatre Lits Halte Soins Santé à compter du 01 Avril 2010 ;

Vu les propositions budgétaires pour l'exercice 2016 transmises par le Groupement de Coopération Sociale "Etape DIACONAT- SAINT DIDIER" de Valence;

Vu la procédure contradictoire conforme à l'article R. 314-21 et suivants du code de l'action sociale et des familles ;

Arrête

Article 1^{er} : Du 1^{er} janvier au 31 décembre 2016, les dépenses et les recettes prévisionnelles de fonctionnement des quatre Lits Halte Soins Santé gérés par Groupement de Coopération Sociale "Etape DIACONAT – SAINT DIDIER " de Valence (N° FINESS 26 001 798 3) sont autorisées comme suit :

	Groupes fonctionnels	Montant en euros	Total en euros
Dépenses	Groupe I Dépenses afférentes à l'exploitation courante	21 265 €	171 457 €
	Groupe II Dépenses afférentes au personnel	127 582 €	
	Groupe III Dépenses afférentes à la structure Dont 4500 € en crédits ponctuels	22 610 €	
Recettes	Groupe I Produits de la tarification Dont 4500 € en crédits ponctuels	168 565 €	171 457 €
	Groupe II Autres produits relatifs à l'exploitation	2 892 €	
	Groupe III Produits financiers et produits non encaissables	0 €	

Article 2 : Pour l'exercice budgétaire 2016, la dotation globale de financement du CSAPA de Valence géré par Groupement de Coopération Sociale "Etape DIACONAT – SAINT DIDIER " de Valence est fixée à **168 565 euros**.

Article 3 : A compter du 1^{er} janvier 2017, la dotation provisoire du CSAPA de Valence géré par Groupement de Coopération Sociale "Etape DIACONAT – SAINT DIDIER " de Valence à verser au titre de l'exercice 2017 est fixée à **164 065 euros**.

Article 4 : Le présent arrêté peut faire l'objet d'un recours contentieux auprès du tribunal interrégional de la tarification sanitaire et sociale de Lyon - 184, rue Duguesclin - 69433 Lyon Cedex 03 dans un délai d'un mois à compter de sa notification pour l'établissement concerné et de sa publication pour les autres requérants.

Article 5 : La directrice de la santé publique de l'agence régionale de santé Auvergne-Rhône-Alpes et le directeur de l'établissement concerné sont chargés, chacun en ce qui le concerne, de l'exécution du présent arrêté qui sera publié aux recueils des actes administratifs de la préfecture de la région Auvergne-Rhône-Alpes et de la préfecture du département de la Drôme.

Fait à Valence, le 2 NOVEMBRE 2016

Le directeur général,
Pour le directeur général et par délégation,
La déléguée départementale de la Drôme
Pour la déléguée départementale
et par délégation
Signé
Brigitte VITRY
Responsable du pôle prévention
et gestion des risques

26_DDARS_Délégation départementale de l'Agence
régionale de santé de la Drôme

26-2016-11-02-006

L'association LE DIACONAT PROTESTANT--
appartement de Coordination Thérapeutique – ACT - 97
rue Faventines – 26000 VALENCE -
Détermination de la dotation globale de financement 2016

Arrêté n° 2016-5552

Objet : L'association LE DIACONAT PROTESTANT— appartement de Coordination Thérapeutique – ACT - 97 rue Faventines – 26000 VALENCE -Détermination de la dotation globale de financement 2016

Le directeur général de l'agence régionale de santé Auvergne-Rhône-Alpes

Vu le livre III du titre I du code de l'action sociale et des familles, notamment les articles L. 312-1, L. 313-1, L. 313-8, L. 314-1 à L. 314-8, R. 314-1 à R. 314-110, R. 314-3 ;

Vu le livre III du titre V du code de l'action sociale et des familles relatif au contentieux de la tarification sanitaire et sociale, notamment les articles R. 351-1 à R. 351-41 ;

Vu le livre I du titre VI du code de la sécurité sociale notamment les articles L. 162-24-1, R. 174-1 à R. 174-16 relatifs à la tarification des prestations supportées par l'assurance maladie délivrées par les établissements et services mentionnés à l'article L. 312-1 du code de l'action sociale et des familles ;

Vu la loi n° 2015-1702 du 21 décembre 2015 de financement de la sécurité sociale pour 2016 ;

Vu l'arrêté du 19 août 2016 fixant pour l'année 2016 l'objectif de dépenses d'assurance maladie et le montant total annuel des dépenses des établissements mentionnés à l'article L. 314-3-3 du code de l'action sociale et des familles ;

Vu l'arrêté du 19 août 2016 fixant pour l'année 2016 les dotations régionales limitatives de dépenses médico-sociales des établissements et services médico-sociaux publics et privés mentionnés à l'article L. 314-3-3 du code de l'action sociale et des familles ;

Vu l'instruction ministérielle n° DGCS/SD1/SD5C/DGS/DSS/DB/2016/266 du 30 août 2016 relative à la campagne budgétaire pour l'année 2016 des établissements et services médico-sociaux accueillant des personnes confrontées à des difficultés spécifiques ;

Vu l'arrêté du Préfet de la Drôme n° 09-1646 du 28 avril 2009 confirmant les 18 places installées en appartements de coordination thérapeutique

Vu les propositions budgétaires pour l'exercice 2016 transmises par le Groupement de Coopération Sociale "Etape DIACONAT- SAINT DIDIER" de Valence;

Vu la procédure contradictoire conforme à l'article R. 314-21 et suivants du code de l'action sociale et des familles ;

Arrête

Article 1^{er} : Du 1^{er} janvier au 31 décembre 2016, les dépenses et les recettes prévisionnelles de fonctionnement des ACT gérés par l'Association DIACONAT PROTESTANT (N° FINESS 26 000 362 9) sont autorisées comme suit :

	Groupes fonctionnels	Montant en euros	Total en euros
Dépenses	Groupe I Dépenses afférentes à l'exploitation courante	45 018 €	613 321€
	Groupe II Dépenses afférentes au personnel	353 331 €	
	Groupe III Dépenses afférentes à la structure Dont 45 000 € en crédits ponctuels	214 972 €	
Recettes	Groupe I Produits de la tarification Dont 45 000 € en crédits ponctuels	599 321 €	613 321 €
	Groupe II Autres produits relatifs à l'exploitation	0 €	
	Groupe III Produits financiers et produits non encaissables	14 000 €	

Article 2 : Pour l'exercice budgétaire 2016, la dotation globale de financement du CSAPA de Valence géré par Groupement de Coopération Sociale "Etape DIACONAT – SAINT DIDIER " de Valence est fixée à **599 321 euros dont 45 000 € de crédits ponctuels**.

Article 3 : A compter du 1^{er} janvier 2017, la dotation provisoire du CSAPA de Valence géré par Groupement de Coopération Sociale "Etape DIACONAT – SAINT DIDIER " de Valence à verser au titre de l'exercice 2017 est fixée à **554 321 euros**.

Article 4 : Le présent arrêté peut faire l'objet d'un recours contentieux auprès du tribunal interrégional de la tarification sanitaire et sociale de Lyon - 184, rue Duguesclin - 69433 Lyon Cedex 03 dans un délai d'un mois à compter de sa notification pour l'établissement concerné et de sa publication pour les autres requérants.

Article 5 : La directrice de la santé publique de l'agence régionale de santé Auvergne-Rhône-Alpes et le directeur de l'établissement concerné sont chargés, chacun en ce qui le concerne, de l'exécution du présent arrêté qui sera publié aux recueils des actes administratifs de la préfecture de la région Auvergne-Rhône-Alpes et de la préfecture du département de la Drôme.

Fait à Valence, le 2 NOVEMBRE 2016

Le directeur général
Pour le directeur général et par délégation,
La déléguée départementale de la Drôme
Pour la déléguée départementale
et par délégation
Signé
Brigitte VITRY
Responsable du pôle prévention
et gestion des risques

26_DDCS_Direction Départementale de la Cohésion
Sociale de la Drôme

26-2016-11-23-003

Arrêté CORA

Arrêté portant constitution du comité opérationnel de lutte contre le racisme et l'antisémitisme.

PRÉFET DE LA DRÔME

ARRÊTÉ n°
Portant constitution du comité opérationnel de lutte contre le racisme et l'antisémitisme

Le Préfet de la Drôme,
Chevalier de la Légion d'Honneur
Chevalier de l'Ordre National du Mérite

Vu le décret n° 2006-665 du 7 juin 2006 modifié relatif à la réduction du nombre et à la simplification de la composition de diverses commissions administratives ;

Vu le décret n° 2006-672 du 8 juin 2006 modifié relatif à la création, à la composition et au fonctionnement de commissions administratives à caractère consultatif

Vu le décret du 17 décembre 2015 nommant M. Eric SPITZ, Préfet de la Drôme ;

Vu le décret n° 2016-830 du 22 juin 2016 portant création des comités opérationnels de lutte contre le racisme et l'antisémitisme

Vu le plan gouvernemental de mobilisation contre le racisme et l'antisémitisme présenté par le Premier ministre le 17 avril 2015 ;

Vu la circulaire du Ministre de l'Intérieur du 24 juillet 2015 relative à la mise en œuvre du plan national de lutte contre le racisme et l'antisémitisme ;

Sur la proposition de Monsieur le Directeur de Cabinet du Préfet de la Drôme,

ARRETE

Article 1 – Il est institué en Drôme un Comité opérationnel de lutte contre le racisme et l'antisémitisme (CORA) concourant à la mise en œuvre de l'action du gouvernement en matière de lutte contre le racisme, l'antisémitisme et les discriminations.

Article 2 : Ce comité exerce les attributions suivantes :

- veiller à l'application des instructions du gouvernement en matière de lutte contre le racisme, l'antisémitisme et toutes les formes de discriminations ;
- définir les actions de prévention contre toutes les formes de racisme, d'antisémitisme et de discrimination ;
- arrêter un plan d'action adapté aux caractéristiques de la Drôme ;
- dresser un bilan régulier des actions mises en œuvre.

Article 3 : Ce comité est présidé par le Préfet de la Drôme. Le Président du Conseil départemental de la Drôme et le Procureur de la République près le tribunal de grande instance de Valence en sont les vice-présidents

Article 4 : La composition du comité est fixée comme suit :

1 – Services de l'État :

- M. le directeur de cabinet du préfet
- M. le secrétaire général de la préfecture
- Mme le sous-préfet de Die
- M. le sous-préfet de Nyons

M. le magistrat du parquet chargé de la lutte contre le racisme, la xénophobie et les discriminations
Mme la directrice académique des services de l'éducation nationale
M. le directeur départemental de la sécurité publique
M. le commandant du groupement de gendarmerie nationale
M. le délégué du défenseur des droits
M. le directeur départemental de la cohésion sociale
Mesdames et Monsieur les délégués du Préfet pour la politique de la ville

Les autres chefs de service associés en tant que de besoin.

2 – Collectivités territoriales :

M. le président de l'association des maires de la Drôme
Mmes et Messieurs les maires des communes de Bourg-de-Péage, Bourg-lès-Valence, Pierrelatte, Portes-lès-Valence, Romans, Crest, Donzère, Loriol, Montélimar, St Rambert d'Albon, St Vallier et Valence

3- Le Préfet, peut en outre, associer aux travaux du comité opérationnel, selon l'ordre du jour, des personnalités qualifiées ou des représentants d'association parmi ceux mentionnés à l'article 6

Article 5 : un comité d'orientation est associé au comité opérationnel de lutte contre le racisme et l'antisémitisme

Article 6 : le comité d'orientation est composé :

1 – du représentant du conseil économique, social et environnemental régional

2 – de représentants d'associations :

- le président de la fédération drômoise de la ligue des droits de l'homme (LDH)
- le président de la section de Romans-Valence de la ligue internationale contre le racisme et l'antisémitisme (LICRA)
- le président du comité local de Valence du mouvement contre le racisme et pour l'amitié entre les peuples (MRAP)
- le président de la section locale du comité inter mouvements auprès des évacués (CIMADE)
- la présidente du centre d'information sur les droits des femmes et de la famille (CIDFF)
- le président de l'union départementale des associations familiales (UDAF)
- le président de la fédération des œuvres laïques de la Drôme (FOL 26)
- la présidente du comité départemental olympique et sportif (CDOS)
- le représentant de l'association SOS racisme Rhône-Alpes

3 – de représentants locaux des cultes :

- l'évêque de Valence
- le représentant des églises arméniennes
- le président du conseil presbytéral de l'église protestante unie de France
- le délégué départemental du conseil régional du culte musulman
- le président du centre communautaire israélite de Valence

4 – Personnalités qualifiées :

- la directrice du service départemental de l'office national des anciens combattants et victimes de guerre.

Article 7 : Le directeur de cabinet est chargé de l'exécution du présent arrêté qui sera publié au recueil des actes administratifs de la préfecture de la Drôme

Fait à Valence, le 23 NOV, 2016

Le Préfet


Eric SPITZ

26_DDCS_Direction Départementale de la Cohésion
Sociale de la Drôme

26-2016-12-01-001

ARRETE portant agrément pour la formation aux premiers
secours

*ARRETE portant agrément pour la formation aux premiers secours
de l'Association de Formation Sport, Sauvetage, Secourisme - affiliée à la FNMNS*
de l'Association de Formation Sport, Sauvetage,
Secourisme - affiliée à la FNMNS



PREFET DE LA DROME

Direction Départementale de la
Cohésion Sociale de la Drôme
Service jeunesse, sport et vie associative

A R R Ê T É n° portant agrément pour la formation aux premiers secours de l'Association de Formation Sport, Sauvetage, Secourisme - affiliée à la FMNS

**Le Préfet de la DRÔME
Chevalier de la Légion d'Honneur
Chevalier de l'Ordre National du Mérite**

- VU la loi n° 2004-811 du 13 août 2004 de modernisation de sécurité civile,
- VU le décret n° 91.834 du 30 août 1991 modifié relatif à la formation aux premiers secours,
- VU le décret n° 97-48 du 20 janvier 1997 portant diverses mesures relatives au secourisme,
- VU le décret n°2006-237 du 27 février 2006 relatif à la procédure d'agrément de sécurité civile,
- VU l'arrêté ministériel du 8 novembre 1991 relatif à la formation aux premiers secours, modifié par les arrêtés des 24 mai 2000 et 29 juin 2001,
- VU l'arrêté ministériel du 8 juillet 1992 modifié relatif aux conditions d'habilitation ou d'agrément pour les formations aux premiers secours,
- VU l'arrêté du 16 novembre 2011 modifiant l'arrêté du 24 juillet 2007 modifié fixant le référentiel national de compétences de sécurité civile relatif à l'unité d'enseignement « prévention et secours civiques de niveau 1 »,
- VU l'arrêté du 8 août 2012 fixant le référentiel national de compétences de sécurité civile relatif à l'unité d'enseignement « pédagogie initiale et commune de formateur »,
- VU l'arrêté du 3 septembre 2012 fixant le référentiel national de compétences de sécurité civile relatif à l'unité d'enseignement « pédagogie appliquée à l'emploi de formateur aux premiers secours »,
- VU l'arrêté du 4 septembre 2012 fixant le référentiel national de compétences de sécurité civile relatif à l'unité d'enseignement « pédagogie appliquée à l'emploi de formateur en prévention et secours civiques »,
- VU l'arrêté du 24 juillet 2007 fixant le référentiel national de compétences de sécurité civile relatif à l'unité d'enseignement " prévention et secours civiques de niveau 1 " modifié par l'arrêté du 16 novembre 2011,
- VU l'arrêté du 16 janvier 2015 modifiant l'arrêté du 24 août 2007 fixant le référentiel national de compétences de sécurité civile relatif à l'unité d'enseignement « premiers secours en équipe de niveau 1 »,
- VU l'arrêté du 19 janvier 2015 modifiant l'arrêté du 14 novembre 2007 fixant le référentiel national de compétences de sécurité civile relatif à l'unité d'enseignement « premiers secours en équipe de niveau 2 »,
- VU l'arrêté du 29 septembre 2008 modifiant l'arrêté du 9 août 2007 portant agrément de la Fédération nationale des métiers de la natation et du sport pour les formations aux premiers secours,
- VU les agréments RIF/RIC PSC1 n°1501A05 du 12 mars 2015 et PSE1/PSE2 n°1508P15 du 31 août 2015 délivrés à la Fédération nationale des métiers de la natation et du sport pour les formations aux premiers secours par la direction générale de la sécurité civile et de la gestion des crises, et les levées de réserves correspondantes,
- VU** le dossier présenté par l'Association de Formation Sport, Sauvetage, Secourisme,

SUR proposition de Monsieur le Directeur Départemental de la Cohésion Sociale,

ARRÊTE :

ARTICLE 1^{er} : l'Association de Formation Sport, Sauvetage, Secourisme, située 18 impasse Vieille Vigne, 26790 La Baume de Transit, est agréé au niveau départemental pour assurer les formations aux premiers secours suivantes :

- PSC 1** (Prévention et secours Civiques de niveau 1)
- PSE 1** (Premiers secours en équipe niveau 1)
- PSE 2** (Premiers secours en équipe niveau 2)

DDCS de la Drôme – 33 avenue de Romans – BP 2108 – 26021 Valence Cedex
04.26.52.22.80

ARTICLE 2 : L'agrément accordé par le présent arrêté, **pour une durée de deux ans**, peut être retiré, en cas de non respect de toutes les conditions fixées par l'arrêté du 8 juillet 1992 susvisé.

ARTICLE 3 : Le présent arrêté peut faire l'objet d'un recours contentieux devant le tribunal administratif de Grenoble situé 2 place de Verdun – BP 1135 – 38022 Grenoble cedex, dans un délai de deux mois à compter de sa notification.

ARTICLE 4 : Monsieur le Directeur Départemental de la Cohésion Sociale est chargé, en ce qui le concerne, de l'exécution du présent arrêté, qui sera publié au recueil des actes administratifs du département de la Drôme.

Fait à VALENCE, le 1^{er} décembre 2016

Pour le Préfet de la Drôme et par délégation,
Le directeur départemental de la cohésion sociale,
SIGNÉ

Bernard DEMARS

26_DDCS_Direction Départementale de la Cohésion
Sociale de la Drôme

26-2016-12-05-001

COPIEUR-1B-20161205134036

Participation de l'État au financement de la MDPH Drôme au titre de 2016



PRÉFET DE LA DRÔME

Direction départementale de la cohésion sociale
Service des politiques de solidarité
Pôle « protection des personnes vulnérables »
Affaire suivie par : Dominique RAMOS
Tél. : 04.26.52.22.67
Fax : 04.26.52.22.79
Courriel : dominique.amos@drome.gouv.fr

ARRÊTE n°

Relatif à la participation de l'Etat au financement de la maison départementale des personnes handicapées de la Drôme au titre de l'exercice 2016

Le Préfet de la Drôme,
Chevalier de l'Ordre National du Mérite,

VU la loi n° 2005-102 du 11 février 2005 pour l'égalité des droits et des chances, la participation et la citoyenneté des personnes handicapées,

VU la convention constitutive portant création du Groupement d'Intérêt Public « Maison Départementale des Personnes Handicapées de la Drôme », signée le 27 décembre 2005,

VU la circulaire du Ministre de l'Emploi, de la Cohésion Sociale et du Logement, du Ministre de la Santé et des Solidarités et du Ministre de l'Education Nationale, de l'Enseignement Supérieur et de la Recherche, en date du 24 juin 2005 et relative aux concours apportés par l'Etat au fonctionnement des maisons départementales des personnes handicapées,

VU l'instruction n°DGCS/SD3C/2011/132 du 8 avril 2011 relative aux MDPH – Délégation de crédits du programme 157,

VU la convention financière 2016 liant l'Etat à la Maison départementale des personnes handicapées de la Drôme signée le 29 avril 2016,

Sur proposition de Monsieur le secrétaire général de la Préfecture ;

ARRÊTE

Article 1er :

Une subvention d'un montant de cent quarante et un mille cinq cent soixante trois (141 563 €) est versée à partir du budget opérationnel de programme 157 au bénéfice du GIP MDPH de la Drôme selon l'intégration CHORUS suivante :

n° SIRET : 13000074800017

n° CHORUS : 2100000054

code catégorie produit : 12-03.01 (TRANF DRT GIP FCT)

code activité : 015701010101 (101 MDPH)

centre financier : 0157-CSDS-DD26 (Fonctionnement des MDPH)

domaine fonctionnel : 0157-01-01 (Fonctionnement des MDPH)

La subvention sera créditée au compte de l'établissement selon les procédures comptables en vigueur et les modalités suivantes (100 % à la signature de l'arrêté).

Ces fonds seront versés au compte :

Titulaire : MDPH 26

Domiciliation : Banque de France Valence

Code banque : 30001

Code guichet : 00851

Numéro de compte : C2640000000

Clé : 61

L'ordonnateur de la dépense est le Préfet de la Drôme.

Le comptable assignataire est le directeur régional des finances publiques de Rhône-Alpes.

Article 2 : Ce versement complémentaire correspond au solde de l'exercice 2016 pour le financement de la compensation de postes non mis à disposition par le ministère des affaires sociales et de la santé et le ministère du travail ainsi que les frais de fonctionnement du ministère des affaires sociales et de la santé et le ministère du travail

Article 3 : Le GIP s'engage à faciliter le contrôle par les services de l'Etat de la mise en œuvre de la présente convention et à produire à cet effet les documents administratifs et comptables nécessaires.

A la clôture de l'exercice, et au plus tard au 30 juin 2017, le GIP adressera au directeur départemental de la cohésion sociale, un état mettant en évidence l'affectation de cette participation (compte administratif 2016).

Article 4 : Une copie du présent arrêté sera notifiée à l'établissement ou au service concerné.

Article 5 : Tout litige relatif à la subvention décidée par le présent arrêté sera porté devant le tribunal administratif de Grenoble,

Article 6 : Le présent arrêté sera publié au recueil des actes administratifs de la préfecture de la Drôme.

Article 7 : Monsieur le secrétaire général de la préfecture et Monsieur le directeur départemental de la cohésion sociale de la Drôme sont chargés, chacun en ce qui le concerne, de l'exécution du présent arrêté.

Fait à Valence, le - 5 DEC. 2016

Le Préfet
Le Préfet et par délégation
Le Secrétaire Général



Frédéric LOISEAU

26_DDPP_Direction Départementale de la Protection des
Populations de la Drôme

26-2016-11-30-025

AP instituant des SUP autour des canalisations de
transport de matières dangereuses sur la commune de La
Service de l'Utilité Publique
Bâtie-Rolland



PRÉFET DE LA DRÔME

Direction régionale de l'environnement,
de l'aménagement et du logement
de Auvergne-Rhône-Alpes

Valence, le 30 novembre 2016

Unité Interdépartementale 26/07

Affaire suivie par : Christophe Bouilloux
Tél. : 04.75.82.46.46
Fax : 04.75.82.46.49
Courriel : christophe.bouilloux@developpement-
durable.gouv.fr

ARRETE PREFECTORAL n°

**instituant des servitudes d'utilité publique prenant en compte la maîtrise des risques
autour des canalisations de transport de gaz naturel ou assimilé, d'hydrocarbures et de produits
chimiques sur la commune de La Bâtie-Rolland**

**Le Préfet du département de la Drôme
Chevalier de la Légion d'Honneur
Chevalier de l'Ordre National du Mérite**

Vu le code de l'environnement, et notamment ses articles L.555-16, R.555-30 et R.555-31 ;

Vu le code de l'urbanisme notamment ses articles L.101-2, L.132-1, L.132-2, L.151-1 et suivants, L.153-60, L.161-1 et suivants, L.163-10, R.431-16 ;

Vu le code de la construction et de l'habitation, notamment ses articles R.122-22 et R.123-46 ;

Vu l'arrêté du 5 mars 2014 définissant les modalités d'application du chapitre V du titre V du livre V du code de l'environnement et portant règlement de la sécurité des canalisations de transport de gaz naturel ou assimilé, d'hydrocarbures et de produits chimiques ;

Vu le rapport de la direction régionale de l'environnement, de l'aménagement et du logement de la région Auvergne-Rhône-Alpes, en date du 10 octobre 2016 ;

Vu l'avis émis par le conseil départemental de l'environnement et des risques sanitaires et technologiques de la Drôme le 24 novembre 2016 ;

Considérant que les canalisations de transport de gaz naturel ou assimilé, d'hydrocarbures et de produits chimiques, en service à la date de l'entrée en vigueur des articles R555-1 et suivants du code de l'environnement, doivent faire l'objet d'institution de servitudes d'utilité publique relatives à la maîtrise de l'urbanisation en raison des dangers et des inconvénients qu'elles présentent ;

Considérant que selon l'article L555-16 du code de l'environnement, les périmètres à l'intérieur desquels les dispositions en matière de maîtrise de l'urbanisation s'appliquent sont déterminés par les risques susceptibles d'être créés par une canalisation de transport en service, notamment les risques d'incendie, d'explosion ou d'émanation de produits toxiques, menaçant gravement la santé ou la sécurité des personnes ;

SUR proposition de Monsieur le Secrétaire Général de la Préfecture de la Drôme,

A R R E T E

Article 1^{er} – Objet

Des servitudes d'utilité publique (SUP) sont instituées dans les zones d'effets générées par les phénomènes dangereux susceptibles de se produire sur les canalisations de transport décrites ci-après, conformément aux distances figurant dans les tableaux ci-dessous et reproduites sur la carte annexée ⁽¹⁾ au présent arrêté.

Seules les distances SUP1 sont reproduites dans la carte annexée au présent arrêté. Les restrictions supplémentaires fixées par l'article 2 pour les projets d'urbanisme dont l'emprise atteint les SUP2 ou SUP3 sont mises en œuvre dans le cadre de l'instruction de l'analyse de compatibilité obligatoire pour tout projet dont l'emprise atteint la SUP1.

NOTA : Dans les tableaux ci-dessous :

- PMS : Pression Maximale de Service de la canalisation
- DN : Diamètre Nominal de la canalisation.
- Distances S.U.P : Distances en mètres de part et d'autre de la canalisation définissant les limites des zones concernées par les servitudes d'utilité publique.

En cas d'écart entre les valeurs des distances SUP figurant dans les tableaux ci-dessous et la représentation cartographique des SUP telle qu'annexée au présent arrêté, les valeurs des tableaux font foi, appliquées au tracé réel des canalisations concernées.

Nom de la commune : La Bâtie-Rolland

Code INSEE : 26031

Canalisation de transport d'hydrocarbures propriété de l'État, ayant comme transporteur le Service National des Oléoducs Interalliés, service du MEEM-DGEC, situé Tour Séquoia, place des Carpeaux, 92800 Puteaux et opérée par :

TRAPIL-ODC
22 B route de Demigny
Champforgeuil
CS 30081
71103 CHALON-SUR-SAÔNE Cedex

- **Ouvrages traversant la commune**

Nom de la canalisation	PMS (bar)	DN	Longueur dans la commune (en mètres)	Implantation	Distances S.U.P. en mètres (de part et d'autre de la canalisation)		
					SUP1	SUP2	SUP3
Montsegur - Beaumont	69,6	308	2052	enterré	170	15	10

- **Ouvrages ne traversant pas la commune, mais dont les zones d'effets atteignent cette dernière**

Néant

- **Installations annexes situées sur la commune**

Néant

- **Installations annexes non situées sur la commune, mais dont les zones d'effets atteignent cette dernière**

Néant

Article 2 – Nature des servitudes

Conformément à l'article R.555-30 b) du code de l'environnement, les servitudes sont les suivantes, en fonction des zones d'effets :

Servitude SUP1, correspondant à la zone d'effets létaux (PEL) du phénomène dangereux de référence majorant au sens de l'article R.555-39 du code de l'environnement :

La délivrance d'un permis de construire relatif à un établissement recevant du public susceptible de recevoir plus de 100 personnes ou à un immeuble de grande hauteur est subordonnée à la fourniture d'une analyse de compatibilité ayant reçu l'avis favorable du transporteur ou, en cas d'avis défavorable du transporteur, l'avis favorable du Préfet rendu au vu de l'expertise mentionnée au III de l'article R 555-31 du code de l'environnement.

L'analyse de compatibilité est établie conformément aux dispositions de l'arrêté ministériel du 5 mars 2014 susvisé.

Servitude SUP2, correspondant à la zone d'effets létaux (PEL) du phénomène dangereux de référence réduit au sens de l'article R.555-39 du code de l'environnement :

L'ouverture d'un établissement recevant du public susceptible de recevoir plus de 300 personnes ou d'un immeuble de grande hauteur est interdite.

Servitude SUP3, correspondant à la zone d'effets létaux significatifs (ELS) du phénomène dangereux de référence réduit au sens de l'article R.555-39 du code de l'environnement :

L'ouverture d'un établissement recevant du public susceptible de recevoir plus de 100 personnes ou d'un immeuble de grande hauteur est interdite.

Article 3 – Information du transporteur

Conformément à l'article R.555-46 du code de l'environnement, le maire informe le transporteur de tout permis de construire ou certificat d'urbanisme (d'information ou opérationnel) délivré dans l'une des zones définies à l'article 2.

Article 4 – Annexion au plan d'urbanisme

Les servitudes instituées par le présent arrêté sont annexées aux plans locaux d'urbanisme et aux cartes communales des communes concernées conformément aux articles L.151-43, L.153-60, L.161-1 et L163-10 du code de l'urbanisme.

Article 5 – Notification et publicité

En application du R.555-53 du code de l'environnement, le présent arrêté sera

- publié au recueil des actes administratifs
- publié sur le site internet de la préfecture de la Drôme
- adressé au maire de la commune de La Bâtie-Rolland

Article 6 – Délais et voies de recours

Cet arrêté pourra faire l'objet d'un recours contentieux auprès du tribunal administratif de Grenoble (2, place de Verdun – BP 1135 – 38002 Grenoble cedex 1) dans un délai de deux mois à compter de sa publication au Recueil des Actes Administratifs de la préfecture de la Drôme.

Article 7 – Exécution et copie

Le Secrétaire Général de la Préfecture de la Drôme, l'établissement public de coopération intercommunale compétent ou le maire de la commune de La Bâtie-Rolland, le directeur départemental des territoires de la Drôme, la directrice régionale de l'Environnement, de l'Aménagement et du Logement Auvergne-Rhône-Alpes sont chargés chacun en ce qui le concerne de l'exécution du présent arrêté dont une copie leur sera adressée, ainsi qu'au directeur du Service National des Oléoducs Interalliés.

Valence, le 30 novembre 2016
Le préfet,
Pour le Préfet, par délégation
Le Secrétaire Général

Frédéric LOISEAU

(1) La carte annexée au présent arrêté peut être consultée dans les services de :

- *la préfecture de la Drôme*
- *la direction régionale de l'environnement, de l'aménagement et du logement Auvergne-Rhône-Alpes*
- *l'établissement public de coopération intercommunale compétent ou la mairie concernée*

26_DDPP_Direction Départementale de la Protection des
Populations de la Drôme

26-2016-11-29-004

26 Albon AP SUP Canalisation

instauration de SUP autour des canalisations de gaz



PRÉFET DE LA DRÔME

Direction régionale de l'environnement,
de l'aménagement et du logement
de Auvergne-Rhône-Alpes

Unité Interdépartementale 26/07

Valence, le 29 novembre 2016

Affaire suivie par : Christophe Bouilloux
Tél. : 04.75.82.46.36
Fax : 04.75.82.46.49
Courriel : christophe.bouilloux@developpement-
durable.gouv.fr

ARRETE PREFECTORAL n°

instituant des servitudes d'utilité publique prenant en compte la maîtrise des risques autour des canalisations de transport de gaz naturel ou assimilé, d'hydrocarbures et de produits chimiques sur la commune d'Albon

**Le Préfet du département de la Drôme
Chevalier de la Légion d'Honneur
Chevalier de l'Ordre National du Mérite**

Vu le code de l'environnement, et notamment ses articles L.555-16, R.555-30 et R.555-31 ;

Vu le code de l'urbanisme notamment ses articles L.101-2, L.132-1, L.132-2, L.151-1 et suivants, L.153-60, L.161-1 et suivants, L.163-10, R.431-16 ;

Vu le code de la construction et de l'habitation, notamment ses articles R.122-22 et R.123-46 ;

Vu l'arrêté du 5 mars 2014 définissant les modalités d'application du chapitre V du titre V du livre V du code de l'environnement et portant règlement de la sécurité des canalisations de transport de gaz naturel ou assimilé, d'hydrocarbures et de produits chimiques ;

Vu le rapport de la direction régionale de l'environnement, de l'aménagement et du logement de la région Auvergne-Rhône-Alpes, en date du 10 octobre 2016 ;

Vu l'avis émis par le conseil départemental de l'environnement et des risques sanitaires et technologiques de la Drôme le 24 novembre 2016 ;

Considérant que les canalisations de transport de gaz naturel ou assimilé, d'hydrocarbures et de produits chimiques, en service à la date de l'entrée en vigueur des articles R555-1 et suivants du code de l'environnement, doivent faire l'objet d'institution de servitudes d'utilité publique relatives à la maîtrise de l'urbanisation en raison des dangers et des inconvénients qu'elles présentent ;

Considérant que selon l'article L555-16 du code de l'environnement, les périmètres à l'intérieur desquels les dispositions en matière de maîtrise de l'urbanisation s'appliquent sont déterminés par les risques susceptibles d'être créés par une canalisation de transport en service, notamment les risques d'incendie, d'explosion ou d'émanation de produits toxiques, menaçant gravement la santé ou la sécurité des personnes ;

SUR proposition de Monsieur le secrétaire général de la préfecture de la Drôme,

3 avenue des Langories – 26000 VALENCE -Téléphone : 04.75.82.46.46
Site Internet de l'État en Drôme : <http://www.drome.pref.gouv.fr/>

A R R E T E

Article 1^{er} – Objet

Des servitudes d'utilité publique (SUP) sont instituées dans les zones d'effets générées par les phénomènes dangereux susceptibles de se produire sur les canalisations de transport décrites ci-après, conformément aux distances figurant dans les tableaux ci-dessous et reproduites sur la carte annexée ⁽¹⁾ au présent arrêté.

Seules les distances SUP1 sont reproduites dans la carte annexée au présent arrêté. Les restrictions supplémentaires fixées par l'article 2 pour les projets d'urbanisme dont l'emprise atteint les SUP2 ou SUP3 sont mises en œuvre dans le cadre de l'instruction de l'analyse de compatibilité obligatoire pour tout projet dont l'emprise atteint la SUP1.

NOTA : Dans les tableaux ci-dessous :

- PMS : Pression Maximale de Service de la canalisation
- DN : Diamètre Nominal de la canalisation.
- Distances S.U.P : Distances en mètres de part et d'autre de la canalisation définissant les limites des zones concernées par les servitudes d'utilité publique.

En cas d'écart entre les valeurs des distances SUP figurant dans les tableaux ci-dessous et la représentation cartographique des SUP telle qu'annexée au présent arrêté, les valeurs des tableaux font foi, appliquées au tracé réel des canalisations concernées.

Nom de la commune : Albon

Code INSEE : 26002

Canalisations de transport de gaz naturel exploitées par le transporteur

GRTgaz
Immeuble Bora, 6 rue Raoul Nordling
92277 BOIS COLLOMBES Cedex

• **Ouvrages traversant la commune**

Nom de la canalisation	PMS (bar)	DN	Longueur dans la commune (en mètres)	Implantation	Distances S.U.P. en mètres (de part et d'autre de la canalisation)		
					SUP1	SUP2	SUP3
Alimentation ALBON DP	67,7	80	9	enterré	20	5	5
Alimentation ALBON DP	67,7	80	36	enterré	20	5	5
Alimentation ANDANCETTE DP	67,7	80	1518	enterré	20	5	5
Alimentation ANDANCETTE DP	67,7	80	<1	enterré	20	5	5
Alimentation ST-RAMBERT-D'ALBON DP	67,7	80	7	enterré	20	5	5
Alimentation ST-RAMBERT-D'ALBON DP	67,7	80	1119	enterré	20	5	5
ANNEYRON- ST VALLIER-DAVEZIEUX	67,7	80	1375	enterré	20	5	5
ANNEYRON- ST VALLIER-DAVEZIEUX	67,7	80	29	enterré	20	5	5

Nom de la canalisation	PMS (bar)	DN	Longueur dans la commune (en mètres)	Implantation	Distances S.U.P. en mètres (de part et d'autre de la canalisation)		
					SUP1	SUP2	SUP3
ANNEYRON- ST VALLIER- DAVEZIEUX	67,7	150	1116	enterré	50	5	5
ANNEYRON- ST VALLIER- DAVEZIEUX	67,7	150	2486	enterré	50	5	5
ANNEYRON- ST VALLIER- DAVEZIEUX	67,7	150	30	enterré	50	5	5

- **Ouvrages ne traversant pas la commune, mais dont les zones d'effets atteignent cette dernière**
Néant

- **Installations annexes situées sur la commune**

Nom de l'installation	Distances S.U.P. en mètres (à partir de l'installation)		
	SUP1	SUP2	SUP3
ALBON DP	35	6	6
SAINT-RAMBERT-D'ALBON DP	35	6	6

NOTA : Si la SUP1 du tracé adjacent est plus large que celle de l'installation annexe, c'est elle qui doit être prise en compte au droit de l'installation annexe.

- **Installations annexes non situées sur la commune, mais dont les zones d'effets atteignent cette dernière**
Néant

Article 2 – Nature des servitudes

Conformément à l'article R.555-30 b) du code de l'environnement, les servitudes sont les suivantes, en fonction des zones d'effets :

Servitude SUP1, correspondant à la zone d'effets létaux (PEL) du phénomène dangereux de référence majorant au sens de l'article R.555-39 du code de l'environnement :

La délivrance d'un permis de construire relatif à un établissement recevant du public susceptible de recevoir plus de 100 personnes ou à un immeuble de grande hauteur est subordonnée à la fourniture d'une analyse de compatibilité ayant reçu l'avis favorable du transporteur ou, en cas d'avis défavorable du transporteur, l'avis favorable du Préfet rendu au vu de l'expertise mentionnée au III de l'article R 555-31 du code de l'environnement.

L'analyse de compatibilité est établie conformément aux dispositions de l'arrêté ministériel du 5 mars 2014 susvisé.

Servitude SUP2, correspondant à la zone d'effets létaux (PEL) du phénomène dangereux de référence réduit au sens de l'article R.555-39 du code de l'environnement :

L'ouverture d'un établissement recevant du public susceptible de recevoir plus de 300 personnes ou d'un immeuble de grande hauteur est interdite.

Servitude SUP3, correspondant à la zone d'effets létaux significatifs (ELS) du phénomène dangereux de référence réduit au sens de l'article R.555-39 du code de l'environnement :

L'ouverture d'un établissement recevant du public susceptible de recevoir plus de 100 personnes ou d'un immeuble de grande hauteur est interdite.

Article 3 – Information du transporteur

Conformément à l'article R.555-46 du code de l'environnement, le maire informe le transporteur de tout permis de construire ou certificat d'urbanisme (d'information ou opérationnel) délivré dans l'une des zones définies à l'article 2.

Article 4 – Annexion au plan d'urbanisme

Les servitudes instituées par le présent arrêté sont annexées aux plans locaux d'urbanisme et aux cartes communales des communes concernées conformément aux articles L.151-43, L.153-60, L.161-1 et L163-10 du code de l'urbanisme.

Article 5 – Notification et publicité

En application du R.555-53 du code de l'environnement, le présent arrêté sera

- publié au recueil des actes administratifs
- publié sur le site internet de la préfecture de la Drôme
- adressé au maire de la commune d'Albon.

Article 6 – Délais et voies de recours

Cet arrêté pourra faire l'objet d'un recours contentieux auprès du tribunal administratif de Grenoble (2, place de Verdun – BP 1135 – 38002 Grenoble cedex 1) dans un délai de deux mois à compter de sa publication au Recueil des Actes Administratifs de la préfecture de la Drôme.

Article 7 – Exécution et copie

Le secrétaire général de la préfecture de la Drôme, l'établissement public de coopération intercommunale compétent ou le maire de la commune d'Albon, le directeur départemental des territoires de la Drôme, la directrice régionale de l'Environnement, de l'Aménagement et du Logement Auvergne-Rhône-Alpes sont chargés chacun en ce qui le concerne de l'exécution du présent arrêté dont une copie leur sera adressée, ainsi qu'au directeur de GRTgaz.

Valence, le 29 novembre 2016

Le préfet, par délégation
Le secrétaire général

Frédéric LOISEAU

(1) La carte annexée au présent arrêté peut être consultée dans les services de :

- *la préfecture de la Drôme*
- *la direction régionale de l'environnement, de l'aménagement et du logement Auvergne-Rhône-Alpes*
- *l'établissement public de coopération intercommunale compétent ou la mairie concernée*

26_DDPP_Direction Départementale de la Protection des
Populations de la Drôme

26-2016-11-29-005

26 Aleyrac AP SUP Canalisation

instauration de SUP autour d'une canalisation de gaz



PRÉFET DE LA DRÔME

Direction régionale de l'environnement,
de l'aménagement et du logement
de Auvergne-Rhône-Alpes

Unité Interdépartementale 26/07

Valence, le 29 novembre 2016

Affaire suivie par : Christophe Bouilloux
Tél. : 04.75.82.46.36
Fax : 04.75.82.46.49
Courriel : christophe.bouilloux@developpement-
durable.gouv.fr

ARRETE PREFECTORAL n°

instituant des servitudes d'utilité publique prenant en compte la maîtrise des risques autour des canalisations de transport de gaz naturel ou assimilé, d'hydrocarbures et de produits chimiques sur la commune d'Aleyrac

**Le Préfet du département de la Drôme
Chevalier de la Légion d'Honneur
Chevalier de l'Ordre National du Mérite**

Vu le code de l'environnement, et notamment ses articles L.555-16, R.555-30 et R.555-31 ;

Vu le code de l'urbanisme notamment ses articles L.101-2, L.132-1, L.132-2, L.151-1 et suivants, L.153-60, L.161-1 et suivants, L.163-10, R.431-16 ;

Vu le code de la construction et de l'habitation, notamment ses articles R.122-22 et R.123-46 ;

Vu l'arrêté du 5 mars 2014 définissant les modalités d'application du chapitre V du titre V du livre V du code de l'environnement et portant règlement de la sécurité des canalisations de transport de gaz naturel ou assimilé, d'hydrocarbures et de produits chimiques ;

Vu le rapport de la direction régionale de l'environnement, de l'aménagement et du logement de la région Auvergne-Rhône-Alpes, en date du 10 octobre 2016 ;

Vu l'avis émis par le conseil départemental de l'environnement et des risques sanitaires et technologiques de la Drôme le 24 novembre 2016 ;

Considérant que les canalisations de transport de gaz naturel ou assimilé, d'hydrocarbures et de produits chimiques, en service à la date de l'entrée en vigueur des articles R555-1 et suivants du code de l'environnement, doivent faire l'objet d'institution de servitudes d'utilité publique relatives à la maîtrise de l'urbanisation en raison des dangers et des inconvénients qu'elles présentent ;

Considérant que selon l'article L555-16 du code de l'environnement, les périmètres à l'intérieur desquels les dispositions en matière de maîtrise de l'urbanisation s'appliquent sont déterminés par les risques susceptibles d'être créés par une canalisation de transport en service, notamment les risques d'incendie, d'explosion ou d'émanation de produits toxiques, menaçant gravement la santé ou la sécurité des personnes ;

SUR proposition de Monsieur le secrétaire général de la préfecture de la Drôme,

A R R E T E

Article 1^{er} – Objet

Des servitudes d'utilité publique (SUP) sont instituées dans les zones d'effets générées par les phénomènes dangereux susceptibles de se produire sur les canalisations de transport décrites ci-après, conformément aux distances figurant dans les tableaux ci-dessous et reproduites sur la carte annexée ⁽¹⁾ au présent arrêté.

Seules les distances SUP1 sont reproduites dans la carte annexée au présent arrêté. Les restrictions supplémentaires fixées par l'article 2 pour les projets d'urbanisme dont l'emprise atteint les SUP2 ou SUP3 sont mises en œuvre dans le cadre de l'instruction de l'analyse de compatibilité obligatoire pour tout projet dont l'emprise atteint la SUP1.

NOTA : Dans les tableaux ci-dessous :

- PMS : Pression Maximale de Service de la canalisation
- DN : Diamètre Nominal de la canalisation.
- Distances S.U.P : Distances en mètres de part et d'autre de la canalisation définissant les limites des zones concernées par les servitudes d'utilité publique.

En cas d'écart entre les valeurs des distances SUP figurant dans les tableaux ci-dessous et la représentation cartographique des SUP telle qu'annexée au présent arrêté, les valeurs des tableaux font foi, appliquées au tracé réel des canalisations concernées.

Nom de la commune : Aleyrac

Code INSEE : 26003

Canalisations de transport de gaz naturel exploitées par le transporteur

GRTgaz
Immeuble Bora, 6 rue Raoul Nordling
92277 BOIS COLLOMBES Cedex

- **Ouvrages traversant la commune**

Nom de la canalisation	PMS (bar)	DN	Longueur dans la commune (en mètres)	Implantation	Distances S.U.P. en mètres (de part et d'autre de la canalisation)		
					SUP1	SUP2	SUP3
RHONE 1	67,7	600	390	enterré	250	5	5

- **Ouvrages ne traversant pas la commune, mais dont les zones d'effets atteignent cette dernière**
Néant

- **Installations annexes situées sur la commune**
Néant

- **Installations annexes non situées sur la commune, mais dont les zones d'effets atteignent cette dernière**

Néant

Article 2 – Nature des servitudes

Conformément à l'article R.555-30 b) du code de l'environnement, les servitudes sont les suivantes, en fonction des zones d'effets :

Servitude SUP1, correspondant à la zone d'effets létaux (PEL) du phénomène dangereux de référence majorant au sens de l'article R.555-39 du code de l'environnement :

La délivrance d'un permis de construire relatif à un établissement recevant du public susceptible de recevoir plus de 100 personnes ou à un immeuble de grande hauteur est subordonnée à la fourniture d'une analyse de compatibilité ayant reçu l'avis favorable du transporteur ou, en cas d'avis défavorable du transporteur, l'avis favorable du Préfet rendu au vu de l'expertise mentionnée au III de l'article R 555-31 du code de l'environnement.

L'analyse de compatibilité est établie conformément aux dispositions de l'arrêté ministériel du 5 mars 2014 susvisé.

Servitude SUP2, correspondant à la zone d'effets létaux (PEL) du phénomène dangereux de référence réduit au sens de l'article R.555-39 du code de l'environnement :

L'ouverture d'un établissement recevant du public susceptible de recevoir plus de 300 personnes ou d'un immeuble de grande hauteur est interdite.

Servitude SUP3, correspondant à la zone d'effets létaux significatifs (ELS) du phénomène dangereux de référence réduit au sens de l'article R.555-39 du code de l'environnement :

L'ouverture d'un établissement recevant du public susceptible de recevoir plus de 100 personnes ou d'un immeuble de grande hauteur est interdite.

Article 3 – Information du transporteur

Conformément à l'article R.555-46 du code de l'environnement, le maire informe le transporteur de tout permis de construire ou certificat d'urbanisme (d'information ou opérationnel) délivré dans l'une des zones définies à l'article 2.

Article 4 – Annexion au plan d'urbanisme

Les servitudes instituées par le présent arrêté sont annexées aux plans locaux d'urbanisme et aux cartes communales des communes concernées conformément aux articles L.151-43, L.153-60, L.161-1 et L163-10 du code de l'urbanisme.

Article 5 – Notification et publicité

En application du R.555-53 du code de l'environnement, le présent arrêté sera

- publié au recueil des actes administratifs
- publié sur le site internet de la préfecture de la Drôme
- adressé au maire de la commune d'Aleyrac.

Article 6 – Délais et voies de recours

Cet arrêté pourra faire l'objet d'un recours contentieux auprès du tribunal administratif de Grenoble (2, place de Verdun – BP 1135 – 38002 Grenoble cedex 1) dans un délai de deux mois à compter de sa publication au Recueil des Actes Administratifs de la préfecture de la Drôme.

Article 7 – Exécution et copie

Le secrétaire général de la préfecture de la Drôme, l'établissement public de coopération intercommunale compétent ou le maire de la commune d'Aleyrac, le directeur départemental des territoires de la Drôme, la directrice régionale de l'Environnement, de l'Aménagement et du Logement Auvergne-Rhône-Alpes sont chargés chacun en ce qui le concerne de l'exécution du présent arrêté dont une copie leur sera adressée, ainsi qu'au directeur de GRTgaz.

Valence, le 29 novembre 2016

Le préfet, par délégation
Le secrétaire général

Frédéric LOISEAU

(1) La carte annexée au présent arrêté peut être consultée dans les services de :

- *la préfecture de la Drôme*
- *la direction régionale de l'environnement, de l'aménagement et du logement Auvergne-Rhône-Alpes*
- *l'établissement public de coopération intercommunale compétent ou la mairie concernée*

26_DDPP_Direction Départementale de la Protection des
Populations de la Drôme

26-2016-11-29-006

26 Alixan AP SUP Canalisation

instauration de SUP autour d'une canalisation de gaz



PRÉFET DE LA DRÔME

Direction régionale de l'environnement,
de l'aménagement et du logement
de Auvergne-Rhône-Alpes

Unité Interdépartementale 26/07

Valence, le 29 novembre 2016

Affaire suivie par : Christophe Bouilloux
Tél. : 04.75.82.46.36
Fax : 04.75.82.46.49
Courriel : christophe.bouilloux@developpement-
durable.gouv.fr

ARRETE PREFECTORAL n°

**instituant des servitudes d'utilité publique prenant en compte la maîtrise des risques
autour des canalisations de transport de gaz naturel ou assimilé, d'hydrocarbures et de produits
chimiques sur la commune d'Alixan**

**Le Préfet du département de la Drôme
Chevalier de la Légion d'Honneur
Chevalier de l'Ordre National du Mérite**

Vu le code de l'environnement, et notamment ses articles L.555-16, R.555-30 et R.555-31 ;

Vu le code de l'urbanisme notamment ses articles L.101-2, L.132-1, L.132-2, L.151-1 et suivants, L.153-60, L.161-1 et suivants, L.163-10, R.431-16 ;

Vu le code de la construction et de l'habitation, notamment ses articles R.122-22 et R.123-46 ;

Vu l'arrêté du 5 mars 2014 définissant les modalités d'application du chapitre V du titre V du livre V du code de l'environnement et portant règlement de la sécurité des canalisations de transport de gaz naturel ou assimilé, d'hydrocarbures et de produits chimiques ;

Vu le rapport de la direction régionale de l'environnement, de l'aménagement et du logement de la région Auvergne-Rhône-Alpes, en date du 10 octobre 2016 ;

Vu l'avis émis par le conseil départemental de l'environnement et des risques sanitaires et technologiques de la Drôme le 24 novembre 2016 ;

Considérant que les canalisations de transport de gaz naturel ou assimilé, d'hydrocarbures et de produits chimiques, en service à la date de l'entrée en vigueur des articles R555-1 et suivants du code de l'environnement, doivent faire l'objet d'institution de servitudes d'utilité publique relatives à la maîtrise de l'urbanisation en raison des dangers et des inconvénients qu'elles présentent ;

Considérant que selon l'article L555-16 du code de l'environnement, les périmètres à l'intérieur desquels les dispositions en matière de maîtrise de l'urbanisation s'appliquent sont déterminés par les risques susceptibles d'être créés par une canalisation de transport en service, notamment les risques d'incendie, d'explosion ou d'émanation de produits toxiques, menaçant gravement la santé ou la sécurité des personnes ;

SUR proposition de Monsieur le secrétaire général de la préfecture de la Drôme,

A R R E T E

Article 1^{er} – Objet

Des servitudes d'utilité publique (SUP) sont instituées dans les zones d'effets générées par les phénomènes dangereux susceptibles de se produire sur les canalisations de transport décrites ci-après, conformément aux distances figurant dans les tableaux ci-dessous et reproduites sur la carte annexée ⁽¹⁾ au présent arrêté.

Seules les distances SUP1 sont reproduites dans la carte annexée au présent arrêté. Les restrictions supplémentaires fixées par l'article 2 pour les projets d'urbanisme dont l'emprise atteint les SUP2 ou SUP3 sont mises en œuvre dans le cadre de l'instruction de l'analyse de compatibilité obligatoire pour tout projet dont l'emprise atteint la SUP1.

NOTA : Dans les tableaux ci-dessous :

- PMS : Pression Maximale de Service de la canalisation
- DN : Diamètre Nominal de la canalisation.
- Distances S.U.P : Distances en mètres de part et d'autre de la canalisation définissant les limites des zones concernées par les servitudes d'utilité publique.

En cas d'écart entre les valeurs des distances SUP figurant dans les tableaux ci-dessous et la représentation cartographique des SUP telle qu'annexée au présent arrêté, les valeurs des tableaux font foi, appliquées au tracé réel des canalisations concernées.

Nom de la commune : Alixan

Code INSEE : 26004

Canalisations de transport de gaz naturel exploitées par le transporteur

GRTgaz
Immeuble Bora, 6 rue Raoul Nordling
92277 BOIS COLLOMBES Cedex

- **Ouvrages traversant la commune**

Nom de la canalisation	PMS (bar)	DN	Longueur dans la commune (en mètres)	Implantation	Distances S.U.P. en mètres (de part et d'autre de la canalisation)		
					SUP1	SUP2	SUP3
Alimentation ALIXAN DP MIRIBEL	67,7	25	10	enterré	20	5	5
Alimentation ALIXAN DP MIRIBEL	67,7	50	<1	enterré	20	5	5
Alimentation VALENCE NORD DP	67,7	150	1078	enterré	50	5	5
RHONE 1	67,7	80	19	enterré	20	5	5
RHONE 1	67,7	100	2	enterré	30	5	5
RHONE 1	67,7	100	6	enterré	30	5	5
RHONE 1	67,7	150	1790	enterré	50	5	5

Nom de la canalisation	PMS (bar)	DN	Longueur dans la commune (en mètres)	Implantation	Distances S.U.P. en mètres (de part et d'autre de la canalisation)		
					SUP1	SUP2	SUP3
RHONE 1	67,7	150	31	enterré	50	5	5
RHONE 1	67,7	150	1673	enterré	50	5	5
RHONE 1	67,7	600	1146	enterré	250	5	5
RHONE 1	67,7	600	<1	enterré	250	5	5
RHONE 1	67,7	600	822	enterré	250	5	5

- **Ouvrages ne traversant pas la commune, mais dont les zones d'effets atteignent cette dernière**
Néant

- **Installations annexes situées sur la commune**

Nom de l'installation	Distances S.U.P. en mètres (à partir de l'installation)		
	SUP1	SUP2	SUP3
ALIXAN DP	35	6	6
ALIXAN DP MIRIBEL	35	6	6

NOTA : Si la SUP1 du tracé adjacent est plus large que celle de l'installation annexe, c'est elle qui doit être prise en compte au droit de l'installation annexe.

- **Installations annexes non situées sur la commune, mais dont les zones d'effets atteignent cette dernière**
Néant

Article 2 – Nature des servitudes

Conformément à l'article R.555-30 b) du code de l'environnement, les servitudes sont les suivantes, en fonction des zones d'effets :

Servitude SUP1, correspondant à la zone d'effets létaux (PEL) du phénomène dangereux de référence majorant au sens de l'article R.555-39 du code de l'environnement :

La délivrance d'un permis de construire relatif à un établissement recevant du public susceptible de recevoir plus de 100 personnes ou à un immeuble de grande hauteur est subordonnée à la fourniture d'une analyse de compatibilité ayant reçu l'avis favorable du transporteur ou, en cas d'avis défavorable du transporteur, l'avis favorable du Préfet rendu au vu de l'expertise mentionnée au III de l'article R 555-31 du code de l'environnement.

L'analyse de compatibilité est établie conformément aux dispositions de l'arrêté ministériel du 5 mars 2014 susvisé.

Servitude SUP2, correspondant à la zone d'effets létaux (PEL) du phénomène dangereux de référence réduit au sens de l'article R.555-39 du code de l'environnement :

L'ouverture d'un établissement recevant du public susceptible de recevoir plus de 300 personnes ou d'un immeuble de grande hauteur est interdite.

Servitude SUP3, correspondant à la zone d'effets létaux significatifs (ELS) du phénomène dangereux de référence réduit au sens de l'article R.555-39 du code de l'environnement :

L'ouverture d'un établissement recevant du public susceptible de recevoir plus de 100 personnes ou d'un immeuble de grande hauteur est interdite.

Article 3 – Information du transporteur

Conformément à l'article R.555-46 du code de l'environnement, le maire informe le transporteur de tout permis de construire ou certificat d'urbanisme (d'information ou opérationnel) délivré dans l'une des zones définies à l'article 2.

Article 4 – Annexion au plan d'urbanisme

Les servitudes instituées par le présent arrêté sont annexées aux plans locaux d'urbanisme et aux cartes communales des communes concernées conformément aux articles L.151-43, L.153-60, L.161-1 et L163-10 du code de l'urbanisme.

Article 5 – Notification et publicité

En application du R.555-53 du code de l'environnement, le présent arrêté sera

- publié au recueil des actes administratifs
- publié sur le site internet de la préfecture de la Drôme
- adressé au maire de la commune d'Alixan.

Article 6 – Délais et voies de recours

Cet arrêté pourra faire l'objet d'un recours contentieux auprès du tribunal administratif de Grenoble (2, place de Verdun – BP 1135 – 38002 Grenoble cedex 1) dans un délai de deux mois à compter de sa publication au Recueil des Actes Administratifs de la préfecture de la Drôme.

Article 7 – Exécution et copie

Le secrétaire général de la préfecture de la Drôme, l'établissement public de coopération intercommunale compétent ou le maire de la commune d'Alixan, le directeur départemental des territoires de la Drôme, la directrice régionale de l'Environnement, de l'Aménagement et du Logement Auvergne-Rhône-Alpes sont chargés chacun en ce qui le concerne de l'exécution du présent arrêté dont une copie leur sera adressée, ainsi qu'au directeur de GRTgaz.

Valence, le 29 novembre 2016

Le préfet, par délégation
Le secrétaire général

Frédéric LOISEAU

(1) La carte annexée au présent arrêté peut être consultée dans les services de :

- *la préfecture de la Drôme*
- *la direction régionale de l'environnement, de l'aménagement et du logement Auvergne-Rhône-Alpes*
- *l'établissement public de coopération intercommunale compétent ou la mairie concernée*

26_DDPP_Direction Départementale de la Protection des
Populations de la Drôme

26-2016-11-29-007

26 Allan AP SUP Canalisation

instauration de SUP autour d'une canalisation de gaz



PRÉFET DE LA DRÔME

Direction régionale de l'environnement,
de l'aménagement et du logement
de Auvergne-Rhône-Alpes

Unité Interdépartementale 26/07

Valence, le 29 novembre 2016

Affaire suivie par : Christophe Bouilloux
Tél. : 04.75.82.46.36
Fax : 04.75.82.46.49
Courriel : christophe.bouilloux@developpement-
durable.gouv.fr

ARRETE PREFECTORAL n°

instituant des servitudes d'utilité publique prenant en compte la maîtrise des risques autour des canalisations de transport de gaz naturel ou assimilé, d'hydrocarbures et de produits chimiques sur la commune d'Allan

**Le Préfet du département de la Drôme
Chevalier de la Légion d'Honneur
Chevalier de l'Ordre National du Mérite**

Vu le code de l'environnement, et notamment ses articles L.555-16, R.555-30 et R.555-31 ;

Vu le code de l'urbanisme notamment ses articles L.101-2, L.132-1, L.132-2, L.151-1 et suivants, L.153-60, L.161-1 et suivants, L.163-10, R.431-16 ;

Vu le code de la construction et de l'habitation, notamment ses articles R.122-22 et R.123-46 ;

Vu l'arrêté du 5 mars 2014 définissant les modalités d'application du chapitre V du titre V du livre V du code de l'environnement et portant règlement de la sécurité des canalisations de transport de gaz naturel ou assimilé, d'hydrocarbures et de produits chimiques ;

Vu le rapport de la direction régionale de l'environnement, de l'aménagement et du logement de la région Auvergne-Rhône-Alpes, en date du 10 octobre 2016 ;

Vu l'avis émis par le conseil départemental de l'environnement et des risques sanitaires et technologiques de la Drôme le 24 novembre 2016 ;

Considérant que les canalisations de transport de gaz naturel ou assimilé, d'hydrocarbures et de produits chimiques, en service à la date de l'entrée en vigueur des articles R555-1 et suivants du code de l'environnement, doivent faire l'objet d'institution de servitudes d'utilité publique relatives à la maîtrise de l'urbanisation en raison des dangers et des inconvénients qu'elles présentent ;

Considérant que selon l'article L555-16 du code de l'environnement, les périmètres à l'intérieur desquels les dispositions en matière de maîtrise de l'urbanisation s'appliquent sont déterminés par les risques susceptibles d'être créés par une canalisation de transport en service, notamment les risques d'incendie, d'explosion ou d'émanation de produits toxiques, menaçant gravement la santé ou la sécurité des personnes ;

SUR proposition de Monsieur le secrétaire général de la préfecture de la Drôme,

3 avenue des Langories – 26000 VALENCE -Téléphone : 04.75.82.46.46
Site Internet de l'État en Drôme : <http://www.drome.pref.gouv.fr/>

A R R E T E

Article 1^{er} – Objet

Des servitudes d'utilité publique (SUP) sont instituées dans les zones d'effets générées par les phénomènes dangereux susceptibles de se produire sur les canalisations de transport décrites ci-après, conformément aux distances figurant dans les tableaux ci-dessous et reproduites sur la carte annexée ⁽¹⁾ au présent arrêté.

Seules les distances SUP1 sont reproduites dans la carte annexée au présent arrêté. Les restrictions supplémentaires fixées par l'article 2 pour les projets d'urbanisme dont l'emprise atteint les SUP2 ou SUP3 sont mises en œuvre dans le cadre de l'instruction de l'analyse de compatibilité obligatoire pour tout projet dont l'emprise atteint la SUP1.

NOTA : Dans les tableaux ci-dessous :

- PMS : Pression Maximale de Service de la canalisation
- DN : Diamètre Nominal de la canalisation.
- Distances S.U.P : Distances en mètres de part et d'autre de la canalisation définissant les limites des zones concernées par les servitudes d'utilité publique.

En cas d'écart entre les valeurs des distances SUP figurant dans les tableaux ci-dessous et la représentation cartographique des SUP telle qu'annexée au présent arrêté, les valeurs des tableaux font foi, appliquées au tracé réel des canalisations concernées.

Nom de la commune : Allan

Code INSEE : 26005

Canalisations de transport de gaz naturel exploitées par le transporteur

GRTgaz
Immeuble Bora, 6 rue Raoul Nordling
92277 BOIS COLLOMBES Cedex

- **Ouvrages traversant la commune**

Nom de la canalisation	PMS (bar)	DN	Longueur dans la commune (en mètres)	Implantation	Distances S.U.P. en mètres (de part et d'autre de la canalisation)		
					SUP1	SUP2	SUP3
Alimentation MONTELIMAR DP	67,7	100	3811	enterré	30	5	5
ANTENNE DE MONTELIMAR	67,7	150	3988	enterré	50	5	5

- **Ouvrages ne traversant pas la commune, mais dont les zones d'effets atteignent cette dernière**

Néant

- **Installations annexes situées sur la commune**

Néant

- **Installations annexes non situées sur la commune, mais dont les zones d'effets atteignent cette dernière**

Néant

Article 2 – Nature des servitudes

Conformément à l'article R.555-30 b) du code de l'environnement, les servitudes sont les suivantes, en fonction des zones d'effets :

Servitude SUP1, correspondant à la zone d'effets létaux (PEL) du phénomène dangereux de référence majorant au sens de l'article R.555-39 du code de l'environnement :

La délivrance d'un permis de construire relatif à un établissement recevant du public susceptible de recevoir plus de 100 personnes ou à un immeuble de grande hauteur est subordonnée à la fourniture d'une analyse de compatibilité ayant reçu l'avis favorable du transporteur ou, en cas d'avis défavorable du transporteur, l'avis favorable du Préfet rendu au vu de l'expertise mentionnée au III de l'article R 555-31 du code de l'environnement.

L'analyse de compatibilité est établie conformément aux dispositions de l'arrêté ministériel du 5 mars 2014 susvisé.

Servitude SUP2, correspondant à la zone d'effets létaux (PEL) du phénomène dangereux de référence réduit au sens de l'article R.555-39 du code de l'environnement :

L'ouverture d'un établissement recevant du public susceptible de recevoir plus de 300 personnes ou d'un immeuble de grande hauteur est interdite.

Servitude SUP3, correspondant à la zone d'effets létaux significatifs (ELS) du phénomène dangereux de référence réduit au sens de l'article R.555-39 du code de l'environnement :

L'ouverture d'un établissement recevant du public susceptible de recevoir plus de 100 personnes ou d'un immeuble de grande hauteur est interdite.

Article 3 – Information du transporteur

Conformément à l'article R.555-46 du code de l'environnement, le maire informe le transporteur de tout permis de construire ou certificat d'urbanisme (d'information ou opérationnel) délivré dans l'une des zones définies à l'article 2.

Article 4 – Annexion au plan d'urbanisme

Les servitudes instituées par le présent arrêté sont annexées aux plans locaux d'urbanisme et aux cartes communales des communes concernées conformément aux articles L.151-43, L.153-60, L.161-1 et L163-10 du code de l'urbanisme.

Article 5 – Notification et publicité

En application du R.555-53 du code de l'environnement, le présent arrêté sera

- publié au recueil des actes administratifs
- publié sur le site internet de la préfecture de la Drôme
- adressé au maire de la commune d'Allan.

Article 6 – Délais et voies de recours

Cet arrêté pourra faire l'objet d'un recours contentieux auprès du tribunal administratif de Grenoble (2, place de Verdun – BP 1135 – 38002 Grenoble cedex 1) dans un délai de deux mois à compter de sa publication au Recueil des Actes Administratifs de la préfecture de la Drôme.

Article 7 – Exécution et copie

Le secrétaire général de la préfecture de la Drôme, l'établissement public de coopération intercommunale compétent ou le maire de la commune d'Allan, le directeur départemental des territoires de la Drôme, la directrice régionale de l'Environnement, de l'Aménagement et du Logement Auvergne-Rhône-Alpes sont chargés chacun en ce qui le concerne de l'exécution du présent arrêté dont une copie leur sera adressée, ainsi qu'au directeur de GRTgaz.

Valence, le 29 novembre 2016

Le préfet, par délégation
Le secrétaire général

Frédéric LOISEAU

(1) La carte annexée au présent arrêté peut être consultée dans les services de :

- *la préfecture de la Drôme*
- *la direction régionale de l'environnement, de l'aménagement et du logement Auvergne-Rhône-Alpes*
- *l'établissement public de coopération intercommunale compétent ou la mairie concernée*

26_DDPP_Direction Départementale de la Protection des
Populations de la Drôme

26-2016-11-29-008

26 Alex AP SUP Canalisation

instauration de SUP autour d'une canalisation de gaz



PRÉFET DE LA DRÔME

Direction régionale de l'environnement,
de l'aménagement et du logement
de Auvergne-Rhône-Alpes

Unité Interdépartementale 26/07

Valence, le 29 novembre 2016

Affaire suivie par : Christophe Bouilloux
Tél. : 04.75.82.46.36
Fax : 04.75.82.46.49
Courriel : christophe.bouilloux@developpement-
durable.gouv.fr

ARRETE PREFECTORAL n°

instituant des servitudes d'utilité publique prenant en compte la maîtrise des risques autour des canalisations de transport de gaz naturel ou assimilé, d'hydrocarbures et de produits chimiques sur la commune d'Allex

**Le Préfet du département de la Drôme
Chevalier de la Légion d'Honneur
Chevalier de l'Ordre National du Mérite**

Vu le code de l'environnement, et notamment ses articles L.555-16, R.555-30 et R.555-31 ;

Vu le code de l'urbanisme notamment ses articles L.101-2, L.132-1, L.132-2, L.151-1 et suivants, L.153-60, L.161-1 et suivants, L.163-10, R.431-16 ;

Vu le code de la construction et de l'habitation, notamment ses articles R.122-22 et R.123-46 ;

Vu l'arrêté du 5 mars 2014 définissant les modalités d'application du chapitre V du titre V du livre V du code de l'environnement et portant règlement de la sécurité des canalisations de transport de gaz naturel ou assimilé, d'hydrocarbures et de produits chimiques ;

Vu le rapport de la direction régionale de l'environnement, de l'aménagement et du logement de la région Auvergne-Rhône-Alpes, en date du 10 octobre 2016 ;

Vu l'avis émis par le conseil départemental de l'environnement et des risques sanitaires et technologiques de la Drôme le 24 novembre 2016 ;

Considérant que les canalisations de transport de gaz naturel ou assimilé, d'hydrocarbures et de produits chimiques, en service à la date de l'entrée en vigueur des articles R555-1 et suivants du code de l'environnement, doivent faire l'objet d'institution de servitudes d'utilité publique relatives à la maîtrise de l'urbanisation en raison des dangers et des inconvénients qu'elles présentent ;

Considérant que selon l'article L555-16 du code de l'environnement, les périmètres à l'intérieur desquels les dispositions en matière de maîtrise de l'urbanisation s'appliquent sont déterminés par les risques susceptibles d'être créés par une canalisation de transport en service, notamment les risques d'incendie, d'explosion ou d'émanation de produits toxiques, menaçant gravement la santé ou la sécurité des personnes ;

SUR proposition de Monsieur le secrétaire général de la préfecture de la Drôme,

A R R E T E

Article 1^{er} – Objet

Des servitudes d'utilité publique (SUP) sont instituées dans les zones d'effets générées par les phénomènes dangereux susceptibles de se produire sur les canalisations de transport décrites ci-après, conformément aux distances figurant dans les tableaux ci-dessous et reproduites sur la carte annexée ⁽¹⁾ au présent arrêté.

Seules les distances SUP1 sont reproduites dans la carte annexée au présent arrêté. Les restrictions supplémentaires fixées par l'article 2 pour les projets d'urbanisme dont l'emprise atteint les SUP2 ou SUP3 sont mises en œuvre dans le cadre de l'instruction de l'analyse de compatibilité obligatoire pour tout projet dont l'emprise atteint la SUP1.

NOTA : Dans les tableaux ci-dessous :

- PMS : Pression Maximale de Service de la canalisation
- DN : Diamètre Nominal de la canalisation.
- Distances S.U.P : Distances en mètres de part et d'autre de la canalisation définissant les limites des zones concernées par les servitudes d'utilité publique.

En cas d'écart entre les valeurs des distances SUP figurant dans les tableaux ci-dessous et la représentation cartographique des SUP telle qu'annexée au présent arrêté, les valeurs des tableaux font foi, appliquées au tracé réel des canalisations concernées.

Nom de la commune : Alex

Code INSEE : 26006

Canalisations de transport de gaz naturel exploitées par le transporteur

GRTgaz
Immeuble Bora, 6 rue Raoul Nordling
92277 BOIS COLLOMBES Cedex

- **Ouvrages traversant la commune**

Nom de la canalisation	PMS (bar)	DN	Longueur dans la commune (en mètres)	Implantation	Distances S.U.P. en mètres (de part et d'autre de la canalisation)		
					SUP1	SUP2	SUP3
Alimentation ALLEX DP	67,7	80	86	enterré	20	5	5
ALLEX- AUBENAS	67,7	150	2675	enterré	50	5	5
ALLEX- AUBENAS	67,7	150	2581	enterré	50	5	5
RHONE 1	67,7	600	2099	enterré	250	5	5
RHONE 1	67,7	600	1908	enterré	250	5	5

- **Ouvrages ne traversant pas la commune, mais dont les zones d'effets atteignent cette dernière**
Néant

- **Installations annexes situées sur la commune**

Nom de l'installation	Distances S.U.P. en mètres (à partir de l'installation)		
	SUP1	SUP2	SUP3
ALLEX DP	35	6	6
ALLEX SECT COUP PDT DP CREST COCAGNA	125	6	6

NOTA : Si la SUP1 du tracé adjacent est plus large que celle de l'installation annexe, c'est elle qui doit être prise en compte au droit de l'installation annexe.

- **Installations annexes non situées sur la commune, mais dont les zones d'effets atteignent cette dernière**
Néant

Canalisation de transport d'hydrocarbures propriété de l'État, ayant comme transporteur le Service National des Oléoducs Interalliés, service du MEEM-DGEC, situé Tour Séquoia, place des Carpeaux, 92800 Puteaux et opérée par :

TRAPIL-ODC
22 B route de Demigny
Champforgeuil
CS 30081
71103 CHALON-SUR-SAÔNE Cedex

- **Ouvrages traversant la commune**

Nom de la canalisation	PMS (bar)	DN	Longueur dans la commune (en mètres)	Implantation	Distances S.U.P. en mètres (de part et d'autre de la canalisation)		
					SUP1	SUP2	SUP3
Montsegur - Beaumont	69,6	308	4319	enterré	170	15	10

- **Ouvrages ne traversant pas la commune, mais dont les zones d'effets atteignent cette dernière**
Néant

- **Installations annexes situées sur la commune**

Nom de l'installation	Distances S.U.P. en mètres (à partir de l'installation)		
	SUP1	SUP2	SUP3
Chambre à vannes Allex	55	15	10

NOTA : Si la SUP1 du tracé adjacent est plus large que celle de l'installation annexe, c'est elle qui doit être prise en compte au droit de l'installation annexe.

- **Installations annexes non situées sur la commune, mais dont les zones d'effets atteignent cette dernière**

Néant

Article 2 – Nature des servitudes

Conformément à l'article R.555-30 b) du code de l'environnement, les servitudes sont les suivantes, en fonction des zones d'effets :

Servitude SUP1, correspondant à la zone d'effets létaux (PEL) du phénomène dangereux de référence majorant au sens de l'article R.555-39 du code de l'environnement :

La délivrance d'un permis de construire relatif à un établissement recevant du public susceptible de recevoir plus de 100 personnes ou à un immeuble de grande hauteur est subordonnée à la fourniture d'une analyse de compatibilité ayant reçu l'avis favorable du transporteur ou, en cas d'avis défavorable du transporteur, l'avis favorable du Préfet rendu au vu de l'expertise mentionnée au III de l'article R 555-31 du code de l'environnement.

L'analyse de compatibilité est établie conformément aux dispositions de l'arrêté ministériel du 5 mars 2014 susvisé.

Servitude SUP2, correspondant à la zone d'effets létaux (PEL) du phénomène dangereux de référence réduit au sens de l'article R.555-39 du code de l'environnement :

L'ouverture d'un établissement recevant du public susceptible de recevoir plus de 300 personnes ou d'un immeuble de grande hauteur est interdite.

Servitude SUP3, correspondant à la zone d'effets létaux significatifs (ELS) du phénomène dangereux de référence réduit au sens de l'article R.555-39 du code de l'environnement :

L'ouverture d'un établissement recevant du public susceptible de recevoir plus de 100 personnes ou d'un immeuble de grande hauteur est interdite.

Article 3 – Information du transporteur

Conformément à l'article R.555-46 du code de l'environnement, le maire informe le transporteur de tout permis de construire ou certificat d'urbanisme (d'information ou opérationnel) délivré dans l'une des zones définies à l'article 2.

Article 4 – Annexion au plan d'urbanisme

Les servitudes instituées par le présent arrêté sont annexées aux plans locaux d'urbanisme et aux cartes communales des communes concernées conformément aux articles L.151-43, L.153-60, L.161-1 et L163-10 du code de l'urbanisme.

Article 5 – Notification et publicité

En application du R.555-53 du code de l'environnement, le présent arrêté sera

- publié au recueil des actes administratifs
- publié sur le site internet de la préfecture de la Drôme
- adressé au maire de la commune d'Allex.

Article 6 – Délais et voies de recours

Cet arrêté pourra faire l'objet d'un recours contentieux auprès du tribunal administratif de Grenoble (2, place de Verdun – BP 1135 – 38002 Grenoble cedex 1) dans un délai de deux mois à compter de sa publication au Recueil des Actes Administratifs de la préfecture de la Drôme.

Article 7 – Exécution et copie

Le secrétaire général de la préfecture de la Drôme, l'établissement public de coopération intercommunale compétent ou le maire de la commune d'Allex, le directeur départemental des territoires de la Drôme, la directrice régionale de l'Environnement, de l'Aménagement et du Logement Auvergne-Rhône-Alpes sont chargés chacun en ce qui le concerne de l'exécution du présent arrêté dont une copie leur sera adressée, ainsi qu'au directeur de GRTgaz et au directeur du Service National des Oléoducs Interalliés.

Valence, le 29 novembre 2016

Le préfet, par délégation
Le secrétaire général

Frédéric LOISEAU

(1) La carte annexée au présent arrêté peut être consultée dans les services de :

- *la préfecture de la Drôme*
- *la direction régionale de l'environnement, de l'aménagement et du logement Auvergne-Rhône-Alpes*
- *l'établissement public de coopération intercommunale compétent ou la mairie concernée*

26_DDPP_Direction Départementale de la Protection des
Populations de la Drôme

26-2016-11-29-009

26 Ambonil AP SUP Canalisation

instauration de SUP autour d'une canalisation de gaz



PRÉFET DE LA DRÔME

Direction régionale de l'environnement,
de l'aménagement et du logement
de Auvergne-Rhône-Alpes

Unité Interdépartementale 26/07

Valence, le 29 novembre 2016

Affaire suivie par : Christophe Bouilloux
Tél. : 04.75.82.46.36
Fax : 04.75.82.46.49
Courriel : christophe.bouilloux@developpement-
durable.gouv.fr

ARRETE PREFECTORAL n°

instituant des servitudes d'utilité publique prenant en compte la maîtrise des risques autour des canalisations de transport de gaz naturel ou assimilé, d'hydrocarbures et de produits chimiques sur la commune d'Ambonil

**Le Préfet du département de la Drôme
Chevalier de la Légion d'Honneur
Chevalier de l'Ordre National du Mérite**

Vu le code de l'environnement, et notamment ses articles L.555-16, R.555-30 et R.555-31 ;

Vu le code de l'urbanisme notamment ses articles L.101-2, L.132-1, L.132-2, L.151-1 et suivants, L.153-60, L.161-1 et suivants, L.163-10, R.431-16 ;

Vu le code de la construction et de l'habitation, notamment ses articles R.122-22 et R.123-46 ;

Vu l'arrêté du 5 mars 2014 définissant les modalités d'application du chapitre V du titre V du livre V du code de l'environnement et portant règlement de la sécurité des canalisations de transport de gaz naturel ou assimilé, d'hydrocarbures et de produits chimiques ;

Vu le rapport de la direction régionale de l'environnement, de l'aménagement et du logement de la région Auvergne-Rhône-Alpes, en date du 10 octobre 2016 ;

Vu l'avis émis par le conseil départemental de l'environnement et des risques sanitaires et technologiques de la Drôme le 24 novembre 2016 ;

Considérant que les canalisations de transport de gaz naturel ou assimilé, d'hydrocarbures et de produits chimiques, en service à la date de l'entrée en vigueur des articles R555-1 et suivants du code de l'environnement, doivent faire l'objet d'institution de servitudes d'utilité publique relatives à la maîtrise de l'urbanisation en raison des dangers et des inconvénients qu'elles présentent ;

Considérant que selon l'article L555-16 du code de l'environnement, les périmètres à l'intérieur desquels les dispositions en matière de maîtrise de l'urbanisation s'appliquent sont déterminés par les risques susceptibles d'être créés par une canalisation de transport en service, notamment les risques d'incendie, d'explosion ou d'émanation de produits toxiques, menaçant gravement la santé ou la sécurité des personnes ;

SUR proposition de Monsieur le secrétaire général de la préfecture de la Drôme,

A R R E T E

Article 1^{er} – Objet

Des servitudes d'utilité publique (SUP) sont instituées dans les zones d'effets générées par les phénomènes dangereux susceptibles de se produire sur les canalisations de transport décrites ci-après, conformément aux distances figurant dans les tableaux ci-dessous et reproduites sur la carte annexée ⁽¹⁾ au présent arrêté.

Seules les distances SUP1 sont reproduites dans la carte annexée au présent arrêté. Les restrictions supplémentaires fixées par l'article 2 pour les projets d'urbanisme dont l'emprise atteint les SUP2 ou SUP3 sont mises en œuvre dans le cadre de l'instruction de l'analyse de compatibilité obligatoire pour tout projet dont l'emprise atteint la SUP1.

NOTA : Dans les tableaux ci-dessous :

- PMS : Pression Maximale de Service de la canalisation
- DN : Diamètre Nominal de la canalisation.
- Distances S.U.P : Distances en mètres de part et d'autre de la canalisation définissant les limites des zones concernées par les servitudes d'utilité publique.

En cas d'écart entre les valeurs des distances SUP figurant dans les tableaux ci-dessous et la représentation cartographique des SUP telle qu'annexée au présent arrêté, les valeurs des tableaux font foi, appliquées au tracé réel des canalisations concernées.

Nom de la commune : Ambonil

Code INSEE : 26007

Canalisation de transport d'hydrocarbures propriété de l'État, ayant comme transporteur le Service National des Oléoducs Interalliés, service du MEEM-DGEC, situé Tour Séquoia, place des Carpeaux, 92800 Puteaux et opérée par :

TRAPIL-ODC
22 B route de Demigny
Champforgeuil
CS 30081
71103 CHALON-SUR-SAÔNE Cedex

• **Ouvrages traversant la commune**

Nom de la canalisation	PMS (bar)	DN	Longueur dans la commune (en mètres)	Implantation	Distances S.U.P. en mètres (de part et d'autre de la canalisation)		
					SUP1	SUP2	SUP3
Montsegur - Beaumont	69,6	308	1198	enterré	170	15	10

• **Ouvrages ne traversant pas la commune, mais dont les zones d'effets atteignent cette dernière**

Néant

- **Installations annexes situées sur la commune**

Néant

- **Installations annexes non situées sur la commune, mais dont les zones d'effets atteignent cette dernière**

Néant

Article 2 – Nature des servitudes

Conformément à l'article R.555-30 b) du code de l'environnement, les servitudes sont les suivantes, en fonction des zones d'effets :

Servitude SUP1, correspondant à la zone d'effets létaux (PEL) du phénomène dangereux de référence majorant au sens de l'article R.555-39 du code de l'environnement :

La délivrance d'un permis de construire relatif à un établissement recevant du public susceptible de recevoir plus de 100 personnes ou à un immeuble de grande hauteur est subordonnée à la fourniture d'une analyse de compatibilité ayant reçu l'avis favorable du transporteur ou, en cas d'avis défavorable du transporteur, l'avis favorable du Préfet rendu au vu de l'expertise mentionnée au III de l'article R 555-31 du code de l'environnement.

L'analyse de compatibilité est établie conformément aux dispositions de l'arrêté ministériel du 5 mars 2014 susvisé.

Servitude SUP2, correspondant à la zone d'effets létaux (PEL) du phénomène dangereux de référence réduit au sens de l'article R.555-39 du code de l'environnement :

L'ouverture d'un établissement recevant du public susceptible de recevoir plus de 300 personnes ou d'un immeuble de grande hauteur est interdite.

Servitude SUP3, correspondant à la zone d'effets létaux significatifs (ELS) du phénomène dangereux de référence réduit au sens de l'article R.555-39 du code de l'environnement :

L'ouverture d'un établissement recevant du public susceptible de recevoir plus de 100 personnes ou d'un immeuble de grande hauteur est interdite.

Article 3 – Information du transporteur

Conformément à l'article R.555-46 du code de l'environnement, le maire informe le transporteur de tout permis de construire ou certificat d'urbanisme (d'information ou opérationnel) délivré dans l'une des zones définies à l'article 2.

Article 4 – Annexion au plan d'urbanisme

Les servitudes instituées par le présent arrêté sont annexées aux plans locaux d'urbanisme et aux cartes communales des communes concernées conformément aux articles L.151-43, L.153-60, L.161-1 et L163-10 du code de l'urbanisme.

Article 5 – Notification et publicité

En application du R.555-53 du code de l'environnement, le présent arrêté sera

- publié au recueil des actes administratifs
- publié sur le site internet de la préfecture de la Drôme
- adressé au maire de la commune d'Ambonil

Article 6 – Délais et voies de recours

Cet arrêté pourra faire l'objet d'un recours contentieux auprès du tribunal administratif de Grenoble (2, place de Verdun – BP 1135 – 38002 Grenoble cedex 1) dans un délai de deux mois à compter de sa publication au Recueil des Actes Administratifs de la préfecture de la Drôme.

Article 7 – Exécution et copie

Le secrétaire général de la préfecture de la Drôme, l'établissement public de coopération intercommunale compétent ou le maire de la commune d'Ambonil, le directeur départemental des territoires de la Drôme, la directrice régionale de l'Environnement, de l'Aménagement et du Logement Auvergne-Rhône-Alpes sont chargés chacun en ce qui le concerne de l'exécution du présent arrêté dont une copie leur sera adressée, ainsi qu'au directeur du Service National des Oléoducs Interalliés.

Valence, le 29 novembre 2016

Le préfet, par délégation
Le secrétaire général

Frédéric LOISEAU

(1) La carte annexée au présent arrêté peut être consultée dans les services de :

- *la préfecture de la Drôme*
- *la direction régionale de l'environnement, de l'aménagement et du logement Auvergne-Rhône-Alpes*
- *l'établissement public de coopération intercommunale compétent ou la mairie concernée*

26_DDPP_Direction Départementale de la Protection des
Populations de la Drôme

26-2016-11-29-010

26 Andancette AP SUP Canalisation

instauration de SUP autour d'une canalisation de gaz



PRÉFET DE LA DRÔME

Direction régionale de l'environnement,
de l'aménagement et du logement
de Auvergne-Rhône-Alpes

Unité Interdépartementale 26/07

Valence, le 29 novembre 2016

Affaire suivie par : Christophe Bouilloux
Tél. : 04.75.82.46.36
Fax : 04.75.82.46.49
Courriel : christophe.bouilloux@developpement-
durable.gouv.fr

ARRETE PREFECTORAL n°

instituant des servitudes d'utilité publique prenant en compte la maîtrise des risques autour des canalisations de transport de gaz naturel ou assimilé, d'hydrocarbures et de produits chimiques sur la commune d'Andancette

**Le Préfet du département de la Drôme
Chevalier de la Légion d'Honneur
Chevalier de l'Ordre National du Mérite**

Vu le code de l'environnement, et notamment ses articles L.555-16, R.555-30 et R.555-31 ;

Vu le code de l'urbanisme notamment ses articles L.101-2, L.132-1, L.132-2, L.151-1 et suivants, L.153-60, L.161-1 et suivants, L.163-10, R.431-16 ;

Vu le code de la construction et de l'habitation, notamment ses articles R.122-22 et R.123-46 ;

Vu l'arrêté du 5 mars 2014 définissant les modalités d'application du chapitre V du titre V du livre V du code de l'environnement et portant règlement de la sécurité des canalisations de transport de gaz naturel ou assimilé, d'hydrocarbures et de produits chimiques ;

Vu le rapport de la direction régionale de l'environnement, de l'aménagement et du logement de la région Auvergne-Rhône-Alpes, en date du 10 octobre 2016 ;

Vu l'avis émis par le conseil départemental de l'environnement et des risques sanitaires et technologiques de la Drôme le 24 novembre 2016 ;

Considérant que les canalisations de transport de gaz naturel ou assimilé, d'hydrocarbures et de produits chimiques, en service à la date de l'entrée en vigueur des articles R555-1 et suivants du code de l'environnement, doivent faire l'objet d'institution de servitudes d'utilité publique relatives à la maîtrise de l'urbanisation en raison des dangers et des inconvénients qu'elles présentent ;

Considérant que selon l'article L555-16 du code de l'environnement, les périmètres à l'intérieur desquels les dispositions en matière de maîtrise de l'urbanisation s'appliquent sont déterminés par les risques susceptibles d'être créés par une canalisation de transport en service, notamment les risques d'incendie, d'explosion ou d'émanation de produits toxiques, menaçant gravement la santé ou la sécurité des personnes ;

SUR proposition de Monsieur le secrétaire général de la préfecture de la Drôme,

A R R E T E

Article 1^{er} – Objet

Des servitudes d'utilité publique (SUP) sont instituées dans les zones d'effets générées par les phénomènes dangereux susceptibles de se produire sur les canalisations de transport décrites ci-après, conformément aux distances figurant dans les tableaux ci-dessous et reproduites sur la carte annexée ⁽¹⁾ au présent arrêté.

Seules les distances SUP1 sont reproduites dans la carte annexée au présent arrêté. Les restrictions supplémentaires fixées par l'article 2 pour les projets d'urbanisme dont l'emprise atteint les SUP2 ou SUP3 sont mises en œuvre dans le cadre de l'instruction de l'analyse de compatibilité obligatoire pour tout projet dont l'emprise atteint la SUP1.

NOTA : Dans les tableaux ci-dessous :

- PMS : Pression Maximale de Service de la canalisation
- DN : Diamètre Nominal de la canalisation.
- Distances S.U.P : Distances en mètres de part et d'autre de la canalisation définissant les limites des zones concernées par les servitudes d'utilité publique.

En cas d'écart entre les valeurs des distances SUP figurant dans les tableaux ci-dessous et la représentation cartographique des SUP telle qu'annexée au présent arrêté, les valeurs des tableaux font foi, appliquées au tracé réel des canalisations concernées.

Nom de la commune : Andancette

Code INSEE : 26009

Canalisations de transport de gaz naturel exploitées par le transporteur

GRTgaz
Immeuble Bora, 6 rue Raoul Nordling
92277 BOIS COLLOMBES Cedex

- **Ouvrages traversant la commune**

Nom de la canalisation	PMS (bar)	DN	Longueur dans la commune (en mètres)	Implantation	Distances S.U.P. en mètres (de part et d'autre de la canalisation)		
					SUP1	SUP2	SUP3
Alimentation ANDANCETTE DP	67,7	80	1435	enterré	20	5	5

- **Ouvrages ne traversant pas la commune, mais dont les zones d'effets atteignent cette dernière**
Néant

- **Installations annexes situées sur la commune**

Nom de l'installation	Distances S.U.P. en mètres (à partir de l'installation)		
	SUP1	SUP2	SUP3
ANDANCETTE DP	35	6	6

NOTA : Si la SUP1 du tracé adjacent est plus large que celle de l'installation annexe, c'est elle qui doit être prise en compte au droit de l'installation annexe.

- **Installations annexes non situées sur la commune, mais dont les zones d'effets atteignent cette dernière**

Néant

Article 2 – Nature des servitudes

Conformément à l'article R.555-30 b) du code de l'environnement, les servitudes sont les suivantes, en fonction des zones d'effets :

Servitude SUP1, correspondant à la zone d'effets létaux (PEL) du phénomène dangereux de référence majorant au sens de l'article R.555-39 du code de l'environnement :

La délivrance d'un permis de construire relatif à un établissement recevant du public susceptible de recevoir plus de 100 personnes ou à un immeuble de grande hauteur est subordonnée à la fourniture d'une analyse de compatibilité ayant reçu l'avis favorable du transporteur ou, en cas d'avis défavorable du transporteur, l'avis favorable du Préfet rendu au vu de l'expertise mentionnée au III de l'article R 555-31 du code de l'environnement.

L'analyse de compatibilité est établie conformément aux dispositions de l'arrêté ministériel du 5 mars 2014 susvisé.

Servitude SUP2, correspondant à la zone d'effets létaux (PEL) du phénomène dangereux de référence réduit au sens de l'article R.555-39 du code de l'environnement :

L'ouverture d'un établissement recevant du public susceptible de recevoir plus de 300 personnes ou d'un immeuble de grande hauteur est interdite.

Servitude SUP3, correspondant à la zone d'effets létaux significatifs (ELS) du phénomène dangereux de référence réduit au sens de l'article R.555-39 du code de l'environnement :

L'ouverture d'un établissement recevant du public susceptible de recevoir plus de 100 personnes ou d'un immeuble de grande hauteur est interdite.

Article 3 – Information du transporteur

Conformément à l'article R.555-46 du code de l'environnement, le maire informe le transporteur de tout permis de construire ou certificat d'urbanisme (d'information ou opérationnel) délivré dans l'une des zones définies à l'article 2.

Article 4 – Annexion au plan d'urbanisme

Les servitudes instituées par le présent arrêté sont annexées aux plans locaux d'urbanisme et aux cartes communales des communes concernées conformément aux articles L.151-43, L.153-60, L.161-1 et L163-10 du code de l'urbanisme.

Article 5 – Notification et publicité

En application du R.555-53 du code de l'environnement, le présent arrêté sera

- publié au recueil des actes administratifs
- publié sur le site internet de la préfecture de la Drôme
- adressé au maire de la commune d'Andancette.

Article 6 – Délais et voies de recours

Cet arrêté pourra faire l'objet d'un recours contentieux auprès du tribunal administratif de Grenoble (2, place de Verdun – BP 1135 – 38002 Grenoble cedex 1) dans un délai de deux mois à compter de sa publication au Recueil des Actes Administratifs de la préfecture de la Drôme.

Article 7 – Exécution et copie

Le secrétaire général de la préfecture de la Drôme, l'établissement public de coopération intercommunale compétent ou le maire de la commune d'Andancette, le directeur départemental des territoires de la Drôme, la directrice régionale de l'Environnement, de l'Aménagement et du Logement Auvergne-Rhône-Alpes sont chargés chacun en ce qui le concerne de l'exécution du présent arrêté dont une copie leur sera adressée, ainsi qu'au directeur de GRTgaz.

Valence, le 29 novembre 2016

Le préfet, par délégation
Le secrétaire général

Frédéric LOISEAU

(1) La carte annexée au présent arrêté peut être consultée dans les services de :

- *la préfecture de la Drôme*
- *la direction régionale de l'environnement, de l'aménagement et du logement Auvergne-Rhône-Alpes*
- *l'établissement public de coopération intercommunale compétent ou la mairie concernée*

26_DDPP_Direction Départementale de la Protection des
Populations de la Drôme

26-2016-11-29-011

26 Anneyron AP SUP Canalisation

instauration de SUP autour d'une canalisation de gaz



PRÉFET DE LA DRÔME

Direction régionale de l'environnement,
de l'aménagement et du logement
de Auvergne-Rhône-Alpes

Unité Interdépartementale 26/07

Valence, le 29 novembre 2016

Affaire suivie par : Christophe Bouilloux
Tél. : 04.75.82.46.36
Fax : 04.75.82.46.49
Courriel : christophe.bouilloux@developpement-
durable.gouv.fr

ARRETE PREFECTORAL n°

instituant des servitudes d'utilité publique prenant en compte la maîtrise des risques autour des canalisations de transport de gaz naturel ou assimilé, d'hydrocarbures et de produits chimiques sur la commune d'Anneyron

**Le Préfet du département de la Drôme
Chevalier de la Légion d'Honneur
Chevalier de l'Ordre National du Mérite**

Vu le code de l'environnement, et notamment ses articles L.555-16, R.555-30 et R.555-31 ;

Vu le code de l'urbanisme notamment ses articles L.101-2, L.132-1, L.132-2, L.151-1 et suivants, L.153-60, L.161-1 et suivants, L.163-10, R.431-16 ;

Vu le code de la construction et de l'habitation, notamment ses articles R.122-22 et R.123-46 ;

Vu l'arrêté du 5 mars 2014 définissant les modalités d'application du chapitre V du titre V du livre V du code de l'environnement et portant règlement de la sécurité des canalisations de transport de gaz naturel ou assimilé, d'hydrocarbures et de produits chimiques ;

Vu le rapport de la direction régionale de l'environnement, de l'aménagement et du logement de la région Auvergne-Rhône-Alpes, en date du 10 octobre 2016 ;

Vu l'avis émis par le conseil départemental de l'environnement et des risques sanitaires et technologiques de la Drôme le 24 novembre 2016 ;

Considérant que les canalisations de transport de gaz naturel ou assimilé, d'hydrocarbures et de produits chimiques, en service à la date de l'entrée en vigueur des articles R555-1 et suivants du code de l'environnement, doivent faire l'objet d'institution de servitudes d'utilité publique relatives à la maîtrise de l'urbanisation en raison des dangers et des inconvénients qu'elles présentent ;

Considérant que selon l'article L555-16 du code de l'environnement, les périmètres à l'intérieur desquels les dispositions en matière de maîtrise de l'urbanisation s'appliquent sont déterminés par les risques susceptibles d'être créés par une canalisation de transport en service, notamment les risques d'incendie, d'explosion ou d'émanation de produits toxiques, menaçant gravement la santé ou la sécurité des personnes ;

SUR proposition de Monsieur le secrétaire général de la préfecture de la Drôme,

3 avenue des Langories – 26000 VALENCE -Téléphone : 04.75.82.46.46
Site Internet de l'État en Drôme : <http://www.drome.pref.gouv.fr/>

A R R E T E

Article 1^{er} – Objet

Des servitudes d'utilité publique (SUP) sont instituées dans les zones d'effets générées par les phénomènes dangereux susceptibles de se produire sur les canalisations de transport décrites ci-après, conformément aux distances figurant dans les tableaux ci-dessous et reproduites sur la carte annexée ⁽¹⁾ au présent arrêté.

Seules les distances SUP1 sont reproduites dans la carte annexée au présent arrêté. Les restrictions supplémentaires fixées par l'article 2 pour les projets d'urbanisme dont l'emprise atteint les SUP2 ou SUP3 sont mises en œuvre dans le cadre de l'instruction de l'analyse de compatibilité obligatoire pour tout projet dont l'emprise atteint la SUP1.

NOTA : Dans les tableaux ci-dessous :

- PMS : Pression Maximale de Service de la canalisation
- DN : Diamètre Nominal de la canalisation.
- Distances S.U.P : Distances en mètres de part et d'autre de la canalisation définissant les limites des zones concernées par les servitudes d'utilité publique.

En cas d'écart entre les valeurs des distances SUP figurant dans les tableaux ci-dessous et la représentation cartographique des SUP telle qu'annexée au présent arrêté, les valeurs des tableaux font foi, appliquées au tracé réel des canalisations concernées.

Nom de la commune : Anneyron

Code INSEE : 26010

Canalisations de transport de gaz naturel exploitées par le transporteur

GRTgaz
Immeuble Bora, 6 rue Raoul Nordling
92277 BOIS COLLOMBES Cedex

- **Ouvrages traversant la commune**

Nom de la canalisation	PMS (bar)	DN	Longueur dans la commune (en mètres)	Implantation	Distances S.U.P. en mètres (de part et d'autre de la canalisation)		
					SUP1	SUP2	SUP3
ANNEYRON- ST VALLIER- DAVEZIEUX	67,7	150	3839	enterré	50	5	5
ANNEYRON- ST VALLIER- DAVEZIEUX	67,7	150	2356	enterré	50	5	5

- **Ouvrages ne traversant pas la commune, mais dont les zones d'effets atteignent cette dernière**
Néant

- **Installations annexes situées sur la commune**

Nom de l'installation	Distances S.U.P. en mètres (à partir de l'installation)		
	SUP1	SUP2	SUP3
ANNEYRON SECT DP	35	6	6

NOTA : Si la SUP1 du tracé adjacent est plus large que celle de l'installation annexe, c'est elle qui doit être prise en compte au droit de l'installation annexe.

- **Installations annexes non situées sur la commune, mais dont les zones d'effets atteignent cette dernière**

Néant

Article 2 – Nature des servitudes

Conformément à l'article R.555-30 b) du code de l'environnement, les servitudes sont les suivantes, en fonction des zones d'effets :

Servitude SUP1, correspondant à la zone d'effets létaux (PEL) du phénomène dangereux de référence majorant au sens de l'article R.555-39 du code de l'environnement :

La délivrance d'un permis de construire relatif à un établissement recevant du public susceptible de recevoir plus de 100 personnes ou à un immeuble de grande hauteur est subordonnée à la fourniture d'une analyse de compatibilité ayant reçu l'avis favorable du transporteur ou, en cas d'avis défavorable du transporteur, l'avis favorable du Préfet rendu au vu de l'expertise mentionnée au III de l'article R 555-31 du code de l'environnement.

L'analyse de compatibilité est établie conformément aux dispositions de l'arrêté ministériel du 5 mars 2014 susvisé.

Servitude SUP2, correspondant à la zone d'effets létaux (PEL) du phénomène dangereux de référence réduit au sens de l'article R.555-39 du code de l'environnement :

L'ouverture d'un établissement recevant du public susceptible de recevoir plus de 300 personnes ou d'un immeuble de grande hauteur est interdite.

Servitude SUP3, correspondant à la zone d'effets létaux significatifs (ELS) du phénomène dangereux de référence réduit au sens de l'article R.555-39 du code de l'environnement :

L'ouverture d'un établissement recevant du public susceptible de recevoir plus de 100 personnes ou d'un immeuble de grande hauteur est interdite.

Article 3 – Information du transporteur

Conformément à l'article R.555-46 du code de l'environnement, le maire informe le transporteur de tout permis de construire ou certificat d'urbanisme (d'information ou opérationnel) délivré dans l'une des zones définies à l'article 2.

Article 4 – Annexion au plan d'urbanisme

Les servitudes instituées par le présent arrêté sont annexées aux plans locaux d'urbanisme et aux cartes communales des communes concernées conformément aux articles L.151-43, L.153-60, L.161-1 et L163-10 du code de l'urbanisme.

Article 5 – Notification et publicité

En application du R.555-53 du code de l'environnement, le présent arrêté sera

- publié au recueil des actes administratifs
- publié sur le site internet de la préfecture de la Drôme
- adressé au maire de la commune d'Anneyron.

Article 6 – Délais et voies de recours

Cet arrêté pourra faire l'objet d'un recours contentieux auprès du tribunal administratif de Grenoble (2, place de Verdun – BP 1135 – 38002 Grenoble cedex 1) dans un délai de deux mois à compter de sa publication au Recueil des Actes Administratifs de la préfecture de la Drôme.

Article 7 – Exécution et copie

Le secrétaire général de la préfecture de la Drôme, l'établissement public de coopération intercommunale compétent ou le maire de la commune d'Anneyron, le directeur départemental des territoires de la Drôme, la directrice régionale de l'Environnement, de l'Aménagement et du Logement Auvergne-Rhône-Alpes sont chargés chacun en ce qui le concerne de l'exécution du présent arrêté dont une copie leur sera adressée, ainsi qu'au directeur de GRTgaz.

Valence, le 29 novembre 2016

Le préfet, par délégation
Le secrétaire général

Frédéric LOISEAU

(1) La carte annexée au présent arrêté peut être consultée dans les services de :

- *la préfecture de la Drôme*
- *la direction régionale de l'environnement, de l'aménagement et du logement Auvergne-Rhône-Alpes*
- *l'établissement public de coopération intercommunale compétent ou la mairie concernée*

26_DDPP_Direction Départementale de la Protection des
Populations de la Drôme

26-2016-11-29-012

26 Bathernay AP SUP Canalisation

instauration de SUP autour d'une canalisation de gaz



PRÉFET DE LA DRÔME

Direction régionale de l'environnement,
de l'aménagement et du logement
de Auvergne-Rhône-Alpes

Unité Interdépartementale 26/07

Valence, le 29 novembre 2016

Affaire suivie par : Christophe Bouilloux
Tél. : 04.75.82.46.36
Fax : 04.75.82.46.49
Courriel : christophe.bouilloux@developpement-
durable.gouv.fr

ARRETE PREFECTORAL n°

instituant des servitudes d'utilité publique prenant en compte la maîtrise des risques autour des canalisations de transport de gaz naturel ou assimilé, d'hydrocarbures et de produits chimiques sur la commune de Bathernay

**Le Préfet du département de la Drôme
Chevalier de la Légion d'Honneur
Chevalier de l'Ordre National du Mérite**

Vu le code de l'environnement, et notamment ses articles L.555-16, R.555-30 et R.555-31 ;

Vu le code de l'urbanisme notamment ses articles L.101-2, L.132-1, L.132-2, L.151-1 et suivants, L.153-60, L.161-1 et suivants, L.163-10, R.431-16 ;

Vu le code de la construction et de l'habitation, notamment ses articles R.122-22 et R.123-46 ;

Vu l'arrêté du 5 mars 2014 définissant les modalités d'application du chapitre V du titre V du livre V du code de l'environnement et portant règlement de la sécurité des canalisations de transport de gaz naturel ou assimilé, d'hydrocarbures et de produits chimiques ;

Vu le rapport de la direction régionale de l'environnement, de l'aménagement et du logement de la région Auvergne-Rhône-Alpes, en date du 10 octobre 2016 ;

Vu l'avis émis par le conseil départemental de l'environnement et des risques sanitaires et technologiques de la Drôme le 24 novembre 2016 ;

Considérant que les canalisations de transport de gaz naturel ou assimilé, d'hydrocarbures et de produits chimiques, en service à la date de l'entrée en vigueur des articles R555-1 et suivants du code de l'environnement, doivent faire l'objet d'institution de servitudes d'utilité publique relatives à la maîtrise de l'urbanisation en raison des dangers et des inconvénients qu'elles présentent ;

Considérant que selon l'article L555-16 du code de l'environnement, les périmètres à l'intérieur desquels les dispositions en matière de maîtrise de l'urbanisation s'appliquent sont déterminés par les risques susceptibles d'être créés par une canalisation de transport en service, notamment les risques d'incendie, d'explosion ou d'émanation de produits toxiques, menaçant gravement la santé ou la sécurité des personnes ;

SUR proposition de Monsieur le secrétaire général de la préfecture de la Drôme,

A R R E T E

Article 1^{er} – Objet

Des servitudes d'utilité publique (SUP) sont instituées dans les zones d'effets générées par les phénomènes dangereux susceptibles de se produire sur les canalisations de transport décrites ci-après, conformément aux distances figurant dans les tableaux ci-dessous et reproduites sur la carte annexée ⁽¹⁾ au présent arrêté.

Seules les distances SUP1 sont reproduites dans la carte annexée au présent arrêté. Les restrictions supplémentaires fixées par l'article 2 pour les projets d'urbanisme dont l'emprise atteint les SUP2 ou SUP3 sont mises en œuvre dans le cadre de l'instruction de l'analyse de compatibilité obligatoire pour tout projet dont l'emprise atteint la SUP1.

NOTA : Dans les tableaux ci-dessous :

- PMS : Pression Maximale de Service de la canalisation
- DN : Diamètre Nominal de la canalisation.
- Distances S.U.P : Distances en mètres de part et d'autre de la canalisation définissant les limites des zones concernées par les servitudes d'utilité publique.

En cas d'écart entre les valeurs des distances SUP figurant dans les tableaux ci-dessous et la représentation cartographique des SUP telle qu'annexée au présent arrêté, les valeurs des tableaux font foi, appliquées au tracé réel des canalisations concernées.

Nom de la commune : Bathernay

Code INSEE : 26028

Canalisations de transport de gaz naturel exploitées par le transporteur

GRTgaz
Immeuble Bora, 6 rue Raoul Nordling
92277 BOIS COLLOMBES Cedex

- **Ouvrages traversant la commune**

Nom de la canalisation	PMS (bar)	DN	Longueur dans la commune (en mètres)	Implantation	Distances S.U.P. en mètres (de part et d'autre de la canalisation)		
					SUP1	SUP2	SUP3
RHONE 1	67,7	600	3869	enterré	250	5	5
RHONE 2	80	800	3880	enterré	395	5	5

- **Ouvrages ne traversant pas la commune, mais dont les zones d'effets atteignent cette dernière**

Nom de la canalisation	PMS (bar)	DN	Implantation	Distances S.U.P. en mètres (de part et d'autre de la canalisation)		
				SUP1	SUP2	SUP3
EST LYONNAIS	80	1050	enterré	560	5	5

- **Installations annexes situées sur la commune**

Néant

- **Installations annexes non situées sur la commune, mais dont les zones d'effets atteignent cette dernière**

Néant

Article 2 – Nature des servitudes

Conformément à l'article R.555-30 b) du code de l'environnement, les servitudes sont les suivantes, en fonction des zones d'effets :

Servitude SUP1, correspondant à la zone d'effets létaux (PEL) du phénomène dangereux de référence majorant au sens de l'article R.555-39 du code de l'environnement :

La délivrance d'un permis de construire relatif à un établissement recevant du public susceptible de recevoir plus de 100 personnes ou à un immeuble de grande hauteur est subordonnée à la fourniture d'une analyse de compatibilité ayant reçu l'avis favorable du transporteur ou, en cas d'avis défavorable du transporteur, l'avis favorable du Préfet rendu au vu de l'expertise mentionnée au III de l'article R 555-31 du code de l'environnement.

L'analyse de compatibilité est établie conformément aux dispositions de l'arrêté ministériel du 5 mars 2014 susvisé.

Servitude SUP2, correspondant à la zone d'effets létaux (PEL) du phénomène dangereux de référence réduit au sens de l'article R.555-39 du code de l'environnement :

L'ouverture d'un établissement recevant du public susceptible de recevoir plus de 300 personnes ou d'un immeuble de grande hauteur est interdite.

Servitude SUP3, correspondant à la zone d'effets létaux significatifs (ELS) du phénomène dangereux de référence réduit au sens de l'article R.555-39 du code de l'environnement :

L'ouverture d'un établissement recevant du public susceptible de recevoir plus de 100 personnes ou d'un immeuble de grande hauteur est interdite.

Article 3 – Information du transporteur

Conformément à l'article R.555-46 du code de l'environnement, le maire informe le transporteur de tout permis de construire ou certificat d'urbanisme (d'information ou opérationnel) délivré dans l'une des zones définies à l'article 2.

Article 4 – Annexion au plan d'urbanisme

Les servitudes instituées par le présent arrêté sont annexées aux plans locaux d'urbanisme et aux cartes communales des communes concernées conformément aux articles L.151-43, L.153-60, L.161-1 et L163-10 du code de l'urbanisme.

Article 5 – Notification et publicité

En application du R.555-53 du code de l'environnement, le présent arrêté sera

- publié au recueil des actes administratifs
- publié sur le site internet de la préfecture de la Drôme
- adressé au maire de la commune de Bathernay.

Article 6 – Délais et voies de recours

Cet arrêté pourra faire l'objet d'un recours contentieux auprès du tribunal administratif de Grenoble (2, place de Verdun – BP 1135 – 38002 Grenoble cedex 1) dans un délai de deux mois à compter de sa publication au Recueil des Actes Administratifs de la préfecture de la Drôme.

Article 7 – Exécution et copie

Le secrétaire général de la préfecture de la Drôme, l'établissement public de coopération intercommunale compétent ou le maire de la commune de Bathernay, le directeur départemental des territoires de la Drôme, la directrice régionale de l'Environnement, de l'Aménagement et du Logement Auvergne-Rhône-Alpes sont chargés chacun en ce qui le concerne de l'exécution du présent arrêté dont une copie leur sera adressée, ainsi qu'au directeur de GRTgaz.

Valence, le 29 novembre 2016

Le préfet, par délégation
Le secrétaire général

Frédéric LOISEAU

(1) La carte annexée au présent arrêté peut être consultée dans les services de :

- *la préfecture de la Drôme*
- *la direction régionale de l'environnement, de l'aménagement et du logement Auvergne-Rhône-Alpes*
- *l'établissement public de coopération intercommunale compétent ou la mairie concernée*

26_DDPP_Direction Départementale de la Protection des
Populations de la Drôme

26-2016-11-29-013

26 Beaumont-lès-Valence AP SUP Canalisation

instauration de SUP autour d'une canalisation de gaz



PRÉFET DE LA DRÔME

Direction régionale de l'environnement,
de l'aménagement et du logement
de Auvergne-Rhône-Alpes

Unité Interdépartementale 26/07

Valence, le 29 novembre 2016

Affaire suivie par : Christophe Bouilloux
Tél. : 04.75.82.46.36
Fax : 04.75.82.46.49
Courriel : christophe.bouilloux@developpement-
durable.gouv.fr

ARRETE PREFECTORAL n°

instituant des servitudes d'utilité publique prenant en compte la maîtrise des risques autour des canalisations de transport de gaz naturel ou assimilé, d'hydrocarbures et de produits chimiques sur la commune de Beaumont-Lès-Valence

**Le Préfet du département de la Drôme
Chevalier de la Légion d'Honneur
Chevalier de l'Ordre National du Mérite**

Vu le code de l'environnement, et notamment ses articles L.555-16, R.555-30 et R.555-31 ;

Vu le code de l'urbanisme notamment ses articles L.101-2, L.132-1, L.132-2, L.151-1 et suivants, L.153-60, L.161-1 et suivants, L.163-10, R.431-16 ;

Vu le code de la construction et de l'habitation, notamment ses articles R.122-22 et R.123-46 ;

Vu l'arrêté du 5 mars 2014 définissant les modalités d'application du chapitre V du titre V du livre V du code de l'environnement et portant règlement de la sécurité des canalisations de transport de gaz naturel ou assimilé, d'hydrocarbures et de produits chimiques ;

Vu le rapport de la direction régionale de l'environnement, de l'aménagement et du logement de la région Auvergne-Rhône-Alpes, en date du 10 octobre 2016 ;

Vu l'avis émis par le conseil départemental de l'environnement et des risques sanitaires et technologiques de la Drôme le 24 novembre 2016 ;

Considérant que les canalisations de transport de gaz naturel ou assimilé, d'hydrocarbures et de produits chimiques, en service à la date de l'entrée en vigueur des articles R555-1 et suivants du code de l'environnement, doivent faire l'objet d'institution de servitudes d'utilité publique relatives à la maîtrise de l'urbanisation en raison des dangers et des inconvénients qu'elles présentent ;

Considérant que selon l'article L555-16 du code de l'environnement, les périmètres à l'intérieur desquels les dispositions en matière de maîtrise de l'urbanisation s'appliquent sont déterminés par les risques susceptibles d'être créés par une canalisation de transport en service, notamment les risques d'incendie, d'explosion ou d'émanation de produits toxiques, menaçant gravement la santé ou la sécurité des personnes ;

SUR proposition de Monsieur le secrétaire général de la préfecture de la Drôme,

3 avenue des Langories – 26000 VALENCE -Téléphone : 04.75.82.46.46
Site Internet de l'État en Drôme : <http://www.drome.pref.gouv.fr/>

A R R E T E

Article 1^{er} – Objet

Des servitudes d'utilité publique (SUP) sont instituées dans les zones d'effets générées par les phénomènes dangereux susceptibles de se produire sur les canalisations de transport décrites ci-après, conformément aux distances figurant dans les tableaux ci-dessous et reproduites sur la carte annexée ⁽¹⁾ au présent arrêté.

Seules les distances SUP1 sont reproduites dans la carte annexée au présent arrêté. Les restrictions supplémentaires fixées par l'article 2 pour les projets d'urbanisme dont l'emprise atteint les SUP2 ou SUP3 sont mises en œuvre dans le cadre de l'instruction de l'analyse de compatibilité obligatoire pour tout projet dont l'emprise atteint la SUP1.

NOTA : Dans les tableaux ci-dessous :

- PMS : Pression Maximale de Service de la canalisation
- DN : Diamètre Nominal de la canalisation.
- Distances S.U.P : Distances en mètres de part et d'autre de la canalisation définissant les limites des zones concernées par les servitudes d'utilité publique.

En cas d'écart entre les valeurs des distances SUP figurant dans les tableaux ci-dessous et la représentation cartographique des SUP telle qu'annexée au présent arrêté, les valeurs des tableaux font foi, appliquées au tracé réel des canalisations concernées.

Nom de la commune : Beaumont-Lès-Valence

Code INSEE : 26037

Canalisations de transport de gaz naturel exploitées par le transporteur

GRTgaz
Immeuble Bora, 6 rue Raoul Nordling
92277 BOIS COLLOMBES Cedex

- **Ouvrages traversant la commune**

Nom de la canalisation	PMS (bar)	DN	Longueur dans la commune (en mètres)	Implantation	Distances S.U.P. en mètres (de part et d'autre de la canalisation)		
					SUP1	SUP2	SUP3
RHONE 1	67,7	600	492	enterré	250	5	5

- **Ouvrages ne traversant pas la commune, mais dont les zones d'effets atteignent cette dernière**
Néant

- **Installations annexes situées sur la commune**
Néant

- **Installations annexes non situées sur la commune, mais dont les zones d'effets atteignent cette dernière**
Néant

Canalisation de transport d'hydrocarbures propriété de l'État, ayant comme transporteur le Service National des Oléoducs Interalliés, service du MEEM-DGEC, situé Tour Séquoia, place des Carpeaux, 92800 Puteaux et opérée par :

TRAPIL-ODC
22 B route de Demigny
Champforgeuil
CS 30081
71103 CHALON-SUR-SAÔNE Cedex

• **Ouvrages traversant la commune**

Nom de la canalisation	PMS (bar)	DN	Longueur dans la commune (en mètres)	Implantation	Distances S.U.P. en mètres (de part et d'autre de la canalisation)		
					SUP1	SUP2	SUP3
Montsegur - Beaumont	69,6	308	2417	enterré	170	15	10

• **Ouvrages ne traversant pas la commune, mais dont les zones d'effets atteignent cette dernière**

Néant

• **Installations annexes situées sur la commune**

Néant

• **Installations annexes non situées sur la commune, mais dont les zones d'effets atteignent cette dernière**

Néant

Article 2 – Nature des servitudes

Conformément à l'article R.555-30 b) du code de l'environnement, les servitudes sont les suivantes, en fonction des zones d'effets :

Servitude SUP1, correspondant à la zone d'effets létaux (PEL) du phénomène dangereux de référence majorant au sens de l'article R.555-39 du code de l'environnement :

La délivrance d'un permis de construire relatif à un établissement recevant du public susceptible de recevoir plus de 100 personnes ou à un immeuble de grande hauteur est subordonnée à la fourniture d'une analyse de compatibilité ayant reçu l'avis favorable du transporteur ou, en cas d'avis défavorable du transporteur, l'avis favorable du Préfet rendu au vu de l'expertise mentionnée au III de l'article R 555-31 du code de l'environnement.

L'analyse de compatibilité est établie conformément aux dispositions de l'arrêté ministériel du 5 mars 2014 susvisé.

Servitude SUP2, correspondant à la zone d'effets létaux (PEL) du phénomène dangereux de référence réduit au sens de l'article R.555-39 du code de l'environnement :

L'ouverture d'un établissement recevant du public susceptible de recevoir plus de 300 personnes ou d'un immeuble de grande hauteur est interdite.

Servitude SUP3, correspondant à la zone d'effets létaux significatifs (ELS) du phénomène dangereux de référence réduit au sens de l'article R.555-39 du code de l'environnement :

L'ouverture d'un établissement recevant du public susceptible de recevoir plus de 100 personnes ou d'un immeuble de grande hauteur est interdite.

Article 3 – Information du transporteur

Conformément à l'article R.555-46 du code de l'environnement, le maire informe le transporteur de tout permis de construire ou certificat d'urbanisme (d'information ou opérationnel) délivré dans l'une des zones définies à l'article 2.

Article 4 – Annexion au plan d'urbanisme

Les servitudes instituées par le présent arrêté sont annexées aux plans locaux d'urbanisme et aux cartes communales des communes concernées conformément aux articles L.151-43, L.153-60, L.161-1 et L163-10 du code de l'urbanisme.

Article 5 – Notification et publicité

En application du R.555-53 du code de l'environnement, le présent arrêté sera

- publié au recueil des actes administratifs
- publié sur le site internet de la préfecture de la Drôme
- adressé au maire de la commune de Beaumont-Lès-Valence.

Article 6 – Délais et voies de recours

Cet arrêté pourra faire l'objet d'un recours contentieux auprès du tribunal administratif de Grenoble (2, place de Verdun – BP 1135 – 38002 Grenoble cedex 1) dans un délai de deux mois à compter de sa publication au Recueil des Actes Administratifs de la préfecture de la Drôme.

Article 7 – Exécution et copie

Le secrétaire général de la préfecture de la Drôme, l'établissement public de coopération intercommunale compétent ou le maire de la commune de Beaumont-Lès-Valence, le directeur départemental des territoires de la Drôme, la directrice régionale de l'Environnement, de l'Aménagement et du Logement Auvergne-Rhône-Alpes sont chargés chacun en ce qui le concerne de l'exécution du présent arrêté dont une copie leur sera adressée, ainsi qu'au directeur de GRTgaz et au directeur du Service National des Oléoducs Interalliés.

Valence, le 29 novembre 2016

Le préfet, par délégation
Le secrétaire général

Frédéric LOISEAU

(1) La carte annexée au présent arrêté peut être consultée dans les services de :

- *la préfecture de la Drôme*
- *la direction régionale de l'environnement, de l'aménagement et du logement Auvergne-Rhône-Alpes*
- *l'établissement public de coopération intercommunale compétent ou la mairie concernée*

26_DDPP_Direction Départementale de la Protection des
Populations de la Drôme

26-2016-11-29-014

26 Beaumont-Monteux AP SUP Canalisation

instauration de SUP autour d'une canalisation de gaz



PRÉFET DE LA DRÔME

Direction régionale de l'environnement,
de l'aménagement et du logement
de Auvergne-Rhône-Alpes

Unité Interdépartementale 26/07

Valence, le 29 novembre 2016

Affaire suivie par : Christophe Bouilloux
Tél. : 04.75.82.46.36
Fax : 04.75.82.46.49
Courriel : christophe.bouilloux@developpement-
durable.gouv.fr

ARRETE PREFECTORAL n°

instituant des servitudes d'utilité publique prenant en compte la maîtrise des risques autour des canalisations de transport de gaz naturel ou assimilé, d'hydrocarbures et de produits chimiques sur la commune de Beaumont-Monteux

**Le Préfet du département de la Drôme
Chevalier de la Légion d'Honneur
Chevalier de l'Ordre National du Mérite**

Vu le code de l'environnement, et notamment ses articles L.555-16, R.555-30 et R.555-31 ;

Vu le code de l'urbanisme notamment ses articles L.101-2, L.132-1, L.132-2, L.151-1 et suivants, L.153-60, L.161-1 et suivants, L.163-10, R.431-16 ;

Vu le code de la construction et de l'habitation, notamment ses articles R.122-22 et R.123-46 ;

Vu l'arrêté du 5 mars 2014 définissant les modalités d'application du chapitre V du titre V du livre V du code de l'environnement et portant règlement de la sécurité des canalisations de transport de gaz naturel ou assimilé, d'hydrocarbures et de produits chimiques ;

Vu le rapport de la direction régionale de l'environnement, de l'aménagement et du logement de la région Auvergne-Rhône-Alpes, en date du 10 octobre 2016 ;

Vu l'avis émis par le conseil départemental de l'environnement et des risques sanitaires et technologiques de la Drôme le 24 novembre 2016 ;

Considérant que les canalisations de transport de gaz naturel ou assimilé, d'hydrocarbures et de produits chimiques, en service à la date de l'entrée en vigueur des articles R555-1 et suivants du code de l'environnement, doivent faire l'objet d'institution de servitudes d'utilité publique relatives à la maîtrise de l'urbanisation en raison des dangers et des inconvénients qu'elles présentent ;

Considérant que selon l'article L555-16 du code de l'environnement, les périmètres à l'intérieur desquels les dispositions en matière de maîtrise de l'urbanisation s'appliquent sont déterminés par les risques susceptibles d'être créés par une canalisation de transport en service, notamment les risques d'incendie, d'explosion ou d'émanation de produits toxiques, menaçant gravement la santé ou la sécurité des personnes ;

SUR proposition de Monsieur le secrétaire général de la préfecture de la Drôme,

A R R E T E

Article 1^{er} – Objet

Des servitudes d'utilité publique (SUP) sont instituées dans les zones d'effets générées par les phénomènes dangereux susceptibles de se produire sur les canalisations de transport décrites ci-après, conformément aux distances figurant dans les tableaux ci-dessous et reproduites sur la carte annexée ⁽¹⁾ au présent arrêté.

Seules les distances SUP1 sont reproduites dans la carte annexée au présent arrêté. Les restrictions supplémentaires fixées par l'article 2 pour les projets d'urbanisme dont l'emprise atteint les SUP2 ou SUP3 sont mises en œuvre dans le cadre de l'instruction de l'analyse de compatibilité obligatoire pour tout projet dont l'emprise atteint la SUP1.

NOTA : Dans les tableaux ci-dessous :

- PMS : Pression Maximale de Service de la canalisation
- DN : Diamètre Nominal de la canalisation.
- Distances S.U.P : Distances en mètres de part et d'autre de la canalisation définissant les limites des zones concernées par les servitudes d'utilité publique.

En cas d'écart entre les valeurs des distances SUP figurant dans les tableaux ci-dessous et la représentation cartographique des SUP telle qu'annexée au présent arrêté, les valeurs des tableaux font foi, appliquées au tracé réel des canalisations concernées.

Nom de la commune : Beaumont-Monteux

Code INSEE : 26038

Canalisations de transport de gaz naturel exploitées par le transporteur

GRTgaz
Immeuble Bora, 6 rue Raoul Nordling
92277 BOIS COLLOMBES Cedex

- **Ouvrages traversant la commune**

Nom de la canalisation	PMS (bar)	DN	Longueur dans la commune (en mètres)	Implantation	Distances S.U.P. en mètres (de part et d'autre de la canalisation)		
					SUP1	SUP2	SUP3
TAIN- ROMANS	67,7	100	2522	enterré	30	5	5

- **Ouvrages ne traversant pas la commune, mais dont les zones d'effets atteignent cette dernière**
Néant

- **Installations annexes situées sur la commune**
Néant

- **Installations annexes non situées sur la commune, mais dont les zones d'effets atteignent cette dernière**

Néant

Canalisation de transport d'hydrocarbures propriété de l'État, ayant comme transporteur le Service National des Oléoducs Interalliés, service du MEEM-DGEC, situé Tour Séquoia, place des Carpeaux, 92800 Puteaux et opérée par :

TRAPIL-ODC
22 B route de Demigny
Champforgeuil
CS 30081
71103 CHALON-SUR-SAÔNE Cedex

- **Ouvrages traversant la commune**

Nom de la canalisation	PMS (bar)	DN	Longueur dans la commune (en mètres)	Implantation	Distances S.U.P. en mètres (de part et d'autre de la canalisation)		
					SUP1	SUP2	SUP3
Beaumont - Oytier	68	308	2110	enterré	200	15	10
Montsegur - Beaumont	69,6	308	1768	enterré	170	15	10

- **Ouvrages ne traversant pas la commune, mais dont les zones d'effets atteignent cette dernière**

Néant

- **Installations annexes situées sur la commune**

Nom de l'installation	Distances S.U.P. en mètres (à partir de l'installation)		
	SUP1	SUP2	SUP3
Chambre à vannes Beaumont	55	15	10
Station de pompage Beaumont Monteux	65	15	10

NOTA : Si la SUP1 du tracé adjacent est plus large que celle de l'installation annexe, c'est elle qui doit être prise en compte au droit de l'installation annexe.

- **Installations annexes non situées sur la commune, mais dont les zones d'effets atteignent cette dernière**

Néant

Article 2 – Nature des servitudes

Conformément à l'article R.555-30 b) du code de l'environnement, les servitudes sont les suivantes, en fonction des zones d'effets :

Servitude SUP1, correspondant à la zone d'effets létaux (PEL) du phénomène dangereux de référence majorant au sens de l'article R.555-39 du code de l'environnement :

La délivrance d'un permis de construire relatif à un établissement recevant du public susceptible de recevoir plus de 100 personnes ou à un immeuble de grande hauteur est subordonnée à la fourniture d'une analyse de compatibilité ayant reçu l'avis favorable du transporteur ou, en cas d'avis défavorable du transporteur, l'avis favorable du Préfet rendu au vu de l'expertise mentionnée au III de l'article R 555-31 du code de l'environnement.

L'analyse de compatibilité est établie conformément aux dispositions de l'arrêté ministériel du 5 mars 2014 susvisé.

Servitude SUP2, correspondant à la zone d'effets létaux (PEL) du phénomène dangereux de référence réduit au sens de l'article R.555-39 du code de l'environnement :

L'ouverture d'un établissement recevant du public susceptible de recevoir plus de 300 personnes ou d'un immeuble de grande hauteur est interdite.

Servitude SUP3, correspondant à la zone d'effets létaux significatifs (ELS) du phénomène dangereux de référence réduit au sens de l'article R.555-39 du code de l'environnement :

L'ouverture d'un établissement recevant du public susceptible de recevoir plus de 100 personnes ou d'un immeuble de grande hauteur est interdite.

Article 3 – Information du transporteur

Conformément à l'article R.555-46 du code de l'environnement, le maire informe le transporteur de tout permis de construire ou certificat d'urbanisme (d'information ou opérationnel) délivré dans l'une des zones définies à l'article 2.

Article 4 – Annexion au plan d'urbanisme

Les servitudes instituées par le présent arrêté sont annexées aux plans locaux d'urbanisme et aux cartes communales des communes concernées conformément aux articles L.151-43, L.153-60, L.161-1 et L163-10 du code de l'urbanisme.

Article 5 – Notification et publicité

En application du R.555-53 du code de l'environnement, le présent arrêté sera

- publié au recueil des actes administratifs
- publié sur le site internet de la préfecture de la Drôme
- adressé au maire de la commune de Beaumont-Monteux.

Article 6 – Délais et voies de recours

Cet arrêté pourra faire l'objet d'un recours contentieux auprès du tribunal administratif de Grenoble (2, place de Verdun – BP 1135 – 38002 Grenoble cedex 1) dans un délai de deux mois à compter de sa publication au Recueil des Actes Administratifs de la préfecture de la Drôme.

Article 7 – Exécution et copie

Le secrétaire général de la préfecture de la Drôme, l'établissement public de coopération intercommunale compétent ou le maire de la commune de Beaumont-Monteux, le directeur départemental des territoires de la Drôme, la directrice régionale de l'Environnement, de l'Aménagement et du Logement Auvergne-Rhône-Alpes sont chargés chacun en ce qui le concerne de l'exécution du présent arrêté dont une copie leur sera adressée, ainsi qu'au directeur de GRTgaz et au directeur du Service National des Oléoducs Interalliés.

Valence, le 29 novembre 2016

Le préfet, par délégation
Le secrétaire général

Frédéric LOISEAU

(1) La carte annexée au présent arrêté peut être consultée dans les services de :

- *la préfecture de la Drôme*
- *la direction régionale de l'environnement, de l'aménagement et du logement Auvergne-Rhône-Alpes*
- *l'établissement public de coopération intercommunale compétent ou la mairie concernée*

26_DDPP_Direction Départementale de la Protection des
Populations de la Drôme

26-2016-11-29-015

26 Beausemlant AP SUP Canalisation

instauration de SUP autour d'une canalisation de gaz



PRÉFET DE LA DRÔME

Direction régionale de l'environnement,
de l'aménagement et du logement
de Auvergne-Rhône-Alpes

Unité Interdépartementale 26/07

Valence, le 29 novembre 2016

Affaire suivie par : Christophe Bouilloux
Tél. : 04.75.82.46.36
Fax : 04.75.82.46.49
Courriel : christophe.bouilloux@developpement-
durable.gouv.fr

ARRETE PREFECTORAL n°

instituant des servitudes d'utilité publique prenant en compte la maîtrise des risques autour des canalisations de transport de gaz naturel ou assimilé, d'hydrocarbures et de produits chimiques sur la commune de Beausemblant

**Le Préfet du département de la Drôme
Chevalier de la Légion d'Honneur
Chevalier de l'Ordre National du Mérite**

Vu le code de l'environnement, et notamment ses articles L.555-16, R.555-30 et R.555-31 ;

Vu le code de l'urbanisme notamment ses articles L.101-2, L.132-1, L.132-2, L.151-1 et suivants, L.153-60, L.161-1 et suivants, L.163-10, R.431-16 ;

Vu le code de la construction et de l'habitation, notamment ses articles R.122-22 et R.123-46 ;

Vu l'arrêté du 5 mars 2014 définissant les modalités d'application du chapitre V du titre V du livre V du code de l'environnement et portant règlement de la sécurité des canalisations de transport de gaz naturel ou assimilé, d'hydrocarbures et de produits chimiques ;

Vu le rapport de la direction régionale de l'environnement, de l'aménagement et du logement de la région Auvergne-Rhône-Alpes, en date du 10 octobre 2016 ;

Vu l'avis émis par le conseil départemental de l'environnement et des risques sanitaires et technologiques de la Drôme le 24 novembre 2016 ;

Considérant que les canalisations de transport de gaz naturel ou assimilé, d'hydrocarbures et de produits chimiques, en service à la date de l'entrée en vigueur des articles R555-1 et suivants du code de l'environnement, doivent faire l'objet d'institution de servitudes d'utilité publique relatives à la maîtrise de l'urbanisation en raison des dangers et des inconvénients qu'elles présentent ;

Considérant que selon l'article L555-16 du code de l'environnement, les périmètres à l'intérieur desquels les dispositions en matière de maîtrise de l'urbanisation s'appliquent sont déterminés par les risques susceptibles d'être créés par une canalisation de transport en service, notamment les risques d'incendie, d'explosion ou d'émanation de produits toxiques, menaçant gravement la santé ou la sécurité des personnes ;

SUR proposition de Monsieur le secrétaire général de la préfecture de la Drôme,

3 avenue des Langories – 26000 VALENCE -Téléphone : 04.75.82.46.46
Site Internet de l'État en Drôme : <http://www.drome.pref.gouv.fr/>

ARRETE

Article 1^{er} – Objet

Des servitudes d'utilité publique (SUP) sont instituées dans les zones d'effets générées par les phénomènes dangereux susceptibles de se produire sur les canalisations de transport décrites ci-après, conformément aux distances figurant dans les tableaux ci-dessous et reproduites sur la carte annexée ⁽¹⁾ au présent arrêté.

Seules les distances SUP1 sont reproduites dans la carte annexée au présent arrêté. Les restrictions supplémentaires fixées par l'article 2 pour les projets d'urbanisme dont l'emprise atteint les SUP2 ou SUP3 sont mises en œuvre dans le cadre de l'instruction de l'analyse de compatibilité obligatoire pour tout projet dont l'emprise atteint la SUP1.

NOTA : Dans les tableaux ci-dessous :

- PMS : Pression Maximale de Service de la canalisation
- DN : Diamètre Nominal de la canalisation.
- Distances S.U.P : Distances en mètres de part et d'autre de la canalisation définissant les limites des zones concernées par les servitudes d'utilité publique.

En cas d'écart entre les valeurs des distances SUP figurant dans les tableaux ci-dessous et la représentation cartographique des SUP telle qu'annexée au présent arrêté, les valeurs des tableaux font foi, appliquées au tracé réel des canalisations concernées.

Nom de la commune : Beausembiant

Code INSEE : 26041

Canalisations de transport de gaz naturel exploitées par le transporteur

GRTgaz
Immeuble Bora, 6 rue Raoul Nordling
92277 BOIS COLLOMBES Cedex

• **Ouvrages traversant la commune**

Nom de la canalisation	PMS (bar)	DN	Longueur dans la commune (en mètres)	Implantation	Distances S.U.P. en mètres (de part et d'autre de la canalisation)		
					SUP1	SUP2	SUP3
Alimentation LAVEYRON EMIN-LEYDIER FERRANDINIÈRE	67,7	80	1065	enterré	20	5	5
ANNEYRON- ST VALLIER-DAVEZIEUX	67,7	100	15	enterré	30	5	5
ANNEYRON- ST VALLIER-DAVEZIEUX	67,7	100	1903	enterré	30	5	5
ANNEYRON- ST VALLIER-DAVEZIEUX	67,7	100	555	enterré	30	5	5
ANNEYRON- ST VALLIER-DAVEZIEUX	67,7	150	1587	enterré	50	5	5

• **Ouvrages ne traversant pas la commune, mais dont les zones d'effets atteignent cette dernière**

Néant

- **Installations annexes situées sur la commune**

Néant

- **Installations annexes non situées sur la commune, mais dont les zones d'effets atteignent cette dernière**

Néant

Article 2 – Nature des servitudes

Conformément à l'article R.555-30 b) du code de l'environnement, les servitudes sont les suivantes, en fonction des zones d'effets :

Servitude SUP1, correspondant à la zone d'effets létaux (PEL) du phénomène dangereux de référence majorant au sens de l'article R.555-39 du code de l'environnement :

La délivrance d'un permis de construire relatif à un établissement recevant du public susceptible de recevoir plus de 100 personnes ou à un immeuble de grande hauteur est subordonnée à la fourniture d'une analyse de compatibilité ayant reçu l'avis favorable du transporteur ou, en cas d'avis défavorable du transporteur, l'avis favorable du Préfet rendu au vu de l'expertise mentionnée au III de l'article R 555-31 du code de l'environnement.

L'analyse de compatibilité est établie conformément aux dispositions de l'arrêté ministériel du 5 mars 2014 susvisé.

Servitude SUP2, correspondant à la zone d'effets létaux (PEL) du phénomène dangereux de référence réduit au sens de l'article R.555-39 du code de l'environnement :

L'ouverture d'un établissement recevant du public susceptible de recevoir plus de 300 personnes ou d'un immeuble de grande hauteur est interdite.

Servitude SUP3, correspondant à la zone d'effets létaux significatifs (ELS) du phénomène dangereux de référence réduit au sens de l'article R.555-39 du code de l'environnement :

L'ouverture d'un établissement recevant du public susceptible de recevoir plus de 100 personnes ou d'un immeuble de grande hauteur est interdite.

Article 3 – Information du transporteur

Conformément à l'article R.555-46 du code de l'environnement, le maire informe le transporteur de tout permis de construire ou certificat d'urbanisme (d'information ou opérationnel) délivré dans l'une des zones définies à l'article 2.

Article 4 – Annexion au plan d'urbanisme

Les servitudes instituées par le présent arrêté sont annexées aux plans locaux d'urbanisme et aux cartes communales des communes concernées conformément aux articles L.151-43, L.153-60, L.161-1 et L163-10 du code de l'urbanisme.

Article 5 – Notification et publicité

En application du R.555-53 du code de l'environnement, le présent arrêté sera

- publié au recueil des actes administratifs
- publié sur le site internet de la préfecture de la Drôme
- adressé au maire de la commune de Beausemblant.

Article 6 – Délais et voies de recours

Cet arrêté pourra faire l'objet d'un recours contentieux auprès du tribunal administratif de Grenoble (2, place de Verdun – BP 1135 – 38002 Grenoble cedex 1) dans un délai de deux mois à compter de sa publication au Recueil des Actes Administratifs de la préfecture de la Drôme.

Article 7 – Exécution et copie

Le secrétaire général de la préfecture de la Drôme, l'établissement public de coopération intercommunale compétent ou le maire de la commune de Beausemblant, le directeur départemental des territoires de la Drôme, la directrice régionale de l'Environnement, de l'Aménagement et du Logement Auvergne-Rhône-Alpes sont chargés chacun en ce qui le concerne de l'exécution du présent arrêté dont une copie leur sera adressée, ainsi qu'au directeur de GRTgaz.

Valence, le 29 novembre 2016

Le préfet, par délégation
Le secrétaire général

Frédéric LOISEAU

(1) La carte annexée au présent arrêté peut être consultée dans les services de :

- *la préfecture de la Drôme*
- *la direction régionale de l'environnement, de l'aménagement et du logement Auvergne-Rhône-Alpes*
- *l'établissement public de coopération intercommunale compétent ou la mairie concernée*

26_DDPP_Direction Départementale de la Protection des
Populations de la Drôme

26-2016-11-29-016

26 Beauvallon AP SUP Canalisation

instauration de SUP autour d'une canalisation de gaz



PRÉFET DE LA DRÔME

Direction régionale de l'environnement,
de l'aménagement et du logement
de Auvergne-Rhône-Alpes

Unité Interdépartementale 26/07

Valence, le 29 novembre 2016

Affaire suivie par : Christophe Bouilloux
Tél. : 04.75.82.46.36
Fax : 04.75.82.46.49
Courriel : christophe.bouilloux@developpement-
durable.gouv.fr

ARRETE PREFECTORAL n°

instituant des servitudes d'utilité publique prenant en compte la maîtrise des risques autour des canalisations de transport de gaz naturel ou assimilé, d'hydrocarbures et de produits chimiques sur la commune de Beauvallon

**Le Préfet du département de la Drôme
Chevalier de la Légion d'Honneur
Chevalier de l'Ordre National du Mérite**

Vu le code de l'environnement, et notamment ses articles L.555-16, R.555-30 et R.555-31 ;

Vu le code de l'urbanisme notamment ses articles L.101-2, L.132-1, L.132-2, L.151-1 et suivants, L.153-60, L.161-1 et suivants, L.163-10, R.431-16 ;

Vu le code de la construction et de l'habitation, notamment ses articles R.122-22 et R.123-46 ;

Vu l'arrêté du 5 mars 2014 définissant les modalités d'application du chapitre V du titre V du livre V du code de l'environnement et portant règlement de la sécurité des canalisations de transport de gaz naturel ou assimilé, d'hydrocarbures et de produits chimiques ;

Vu le rapport de la direction régionale de l'environnement, de l'aménagement et du logement de la région Auvergne-Rhône-Alpes, en date du 10 octobre 2016 ;

Vu l'avis émis par le conseil départemental de l'environnement et des risques sanitaires et technologiques de la Drôme le 24 novembre 2016 ;

Considérant que les canalisations de transport de gaz naturel ou assimilé, d'hydrocarbures et de produits chimiques, en service à la date de l'entrée en vigueur des articles R555-1 et suivants du code de l'environnement, doivent faire l'objet d'institution de servitudes d'utilité publique relatives à la maîtrise de l'urbanisation en raison des dangers et des inconvénients qu'elles présentent ;

Considérant que selon l'article L555-16 du code de l'environnement, les périmètres à l'intérieur desquels les dispositions en matière de maîtrise de l'urbanisation s'appliquent sont déterminés par les risques susceptibles d'être créés par une canalisation de transport en service, notamment les risques d'incendie, d'explosion ou d'émanation de produits toxiques, menaçant gravement la santé ou la sécurité des personnes ;

SUR proposition de Monsieur le secrétaire général de la préfecture de la Drôme,

A R R E T E

Article 1^{er} – Objet

Des servitudes d'utilité publique (SUP) sont instituées dans les zones d'effets générées par les phénomènes dangereux susceptibles de se produire sur les canalisations de transport décrites ci-après, conformément aux distances figurant dans les tableaux ci-dessous et reproduites sur la carte annexée ⁽¹⁾ au présent arrêté.

Seules les distances SUP1 sont reproduites dans la carte annexée au présent arrêté. Les restrictions supplémentaires fixées par l'article 2 pour les projets d'urbanisme dont l'emprise atteint les SUP2 ou SUP3 sont mises en œuvre dans le cadre de l'instruction de l'analyse de compatibilité obligatoire pour tout projet dont l'emprise atteint la SUP1.

NOTA : Dans les tableaux ci-dessous :

- PMS : Pression Maximale de Service de la canalisation
- DN : Diamètre Nominal de la canalisation.
- Distances S.U.P : Distances en mètres de part et d'autre de la canalisation définissant les limites des zones concernées par les servitudes d'utilité publique.

En cas d'écart entre les valeurs des distances SUP figurant dans les tableaux ci-dessous et la représentation cartographique des SUP telle qu'annexée au présent arrêté, les valeurs des tableaux font foi, appliquées au tracé réel des canalisations concernées.

Nom de la commune : Beauvallon

Code INSEE : 26042

Canalisation de transport d'hydrocarbures propriété de l'État, ayant comme transporteur le Service National des Oléoducs Interalliés, service du MEEM-DGEC, situé Tour Séquoia, place des Carpeaux, 92800 Puteaux et opérée par :

TRAPIL-ODC
22 B route de Demigny
Champforgeuil
CS 30081
71103 CHALON-SUR-SAÔNE Cedex

• **Ouvrages traversant la commune**

Nom de la canalisation	PMS (bar)	DN	Longueur dans la commune (en mètres)	Implantation	Distances S.U.P. en mètres (de part et d'autre de la canalisation)		
					SUP1	SUP2	SUP3
Montsegur - Beaumont	69,6	308	1492	enterré	170	15	10

• **Ouvrages ne traversant pas la commune, mais dont les zones d'effets atteignent cette dernière**

Néant

- **Installations annexes situées sur la commune**

Néant

- **Installations annexes non situées sur la commune, mais dont les zones d'effets atteignent cette dernière**

Néant

Article 2 – Nature des servitudes

Conformément à l'article R.555-30 b) du code de l'environnement, les servitudes sont les suivantes, en fonction des zones d'effets :

Servitude SUP1, correspondant à la zone d'effets létaux (PEL) du phénomène dangereux de référence majorant au sens de l'article R.555-39 du code de l'environnement :

La délivrance d'un permis de construire relatif à un établissement recevant du public susceptible de recevoir plus de 100 personnes ou à un immeuble de grande hauteur est subordonnée à la fourniture d'une analyse de compatibilité ayant reçu l'avis favorable du transporteur ou, en cas d'avis défavorable du transporteur, l'avis favorable du Préfet rendu au vu de l'expertise mentionnée au III de l'article R 555-31 du code de l'environnement.

L'analyse de compatibilité est établie conformément aux dispositions de l'arrêté ministériel du 5 mars 2014 susvisé.

Servitude SUP2, correspondant à la zone d'effets létaux (PEL) du phénomène dangereux de référence réduit au sens de l'article R.555-39 du code de l'environnement :

L'ouverture d'un établissement recevant du public susceptible de recevoir plus de 300 personnes ou d'un immeuble de grande hauteur est interdite.

Servitude SUP3, correspondant à la zone d'effets létaux significatifs (ELS) du phénomène dangereux de référence réduit au sens de l'article R.555-39 du code de l'environnement :

L'ouverture d'un établissement recevant du public susceptible de recevoir plus de 100 personnes ou d'un immeuble de grande hauteur est interdite.

Article 3 – Information du transporteur

Conformément à l'article R.555-46 du code de l'environnement, le maire informe le transporteur de tout permis de construire ou certificat d'urbanisme (d'information ou opérationnel) délivré dans l'une des zones définies à l'article 2.

Article 4 – Annexion au plan d'urbanisme

Les servitudes instituées par le présent arrêté sont annexées aux plans locaux d'urbanisme et aux cartes communales des communes concernées conformément aux articles L.151-43, L.153-60, L.161-1 et L163-10 du code de l'urbanisme.

Article 5 – Notification et publicité

En application du R.555-53 du code de l'environnement, le présent arrêté sera

- publié au recueil des actes administratifs
- publié sur le site internet de la préfecture de la Drôme
- adressé au maire de la commune de Beauvallon

Article 6 – Délais et voies de recours

Cet arrêté pourra faire l'objet d'un recours contentieux auprès du tribunal administratif de Grenoble (2, place de Verdun – BP 1135 – 38002 Grenoble cedex 1) dans un délai de deux mois à compter de sa publication au Recueil des Actes Administratifs de la préfecture de la Drôme.

Article 7 – Exécution et copie

Le secrétaire général de la préfecture de la Drôme, l'établissement public de coopération intercommunale compétent ou le maire de la commune de Beauvallon, le directeur départemental des territoires de la Drôme, la directrice régionale de l'Environnement, de l'Aménagement et du Logement Auvergne-Rhône-Alpes sont chargés chacun en ce qui le concerne de l'exécution du présent arrêté dont une copie leur sera adressée, ainsi qu'au directeur du Service National des Oléoducs Interalliés.

Valence, le 29 novembre 2016

Le préfet, par délégation
Le secrétaire général

Frédéric LOISEAU

(1) La carte annexée au présent arrêté peut être consultée dans les services de :

- *la préfecture de la Drôme*
- *la direction régionale de l'environnement, de l'aménagement et du logement Auvergne-Rhône-Alpes*
- *l'établissement public de coopération intercommunale compétent ou la mairie concernée*

26_DDPP_Direction Départementale de la Protection des
Populations de la Drôme

26-2016-11-29-017

26 Bonlieu-sur-Roubion AP SUP Canalisation

instauration de SUP autour d'une canalisation de gaz



PRÉFET DE LA DRÔME

Direction régionale de l'environnement,
de l'aménagement et du logement
de Auvergne-Rhône-Alpes

Unité Interdépartementale 26/07

Valence, le 29 novembre 2016

Affaire suivie par : Christophe Bouilloux
Tél. : 04.75.82.46.36
Fax : 04.75.82.46.49
Courriel : christophe.bouilloux@developpement-
durable.gouv.fr

ARRETE PREFECTORAL n°

instituant des servitudes d'utilité publique prenant en compte la maîtrise des risques autour des canalisations de transport de gaz naturel ou assimilé, d'hydrocarbures et de produits chimiques sur la commune de Bonlieu-sur-Roubion

**Le Préfet du département de la Drôme
Chevalier de la Légion d'Honneur
Chevalier de l'Ordre National du Mérite**

Vu le code de l'environnement, et notamment ses articles L.555-16, R.555-30 et R.555-31 ;

Vu le code de l'urbanisme notamment ses articles L.101-2, L.132-1, L.132-2, L.151-1 et suivants, L.153-60, L.161-1 et suivants, L.163-10, R.431-16 ;

Vu le code de la construction et de l'habitation, notamment ses articles R.122-22 et R.123-46 ;

Vu l'arrêté du 5 mars 2014 définissant les modalités d'application du chapitre V du titre V du livre V du code de l'environnement et portant règlement de la sécurité des canalisations de transport de gaz naturel ou assimilé, d'hydrocarbures et de produits chimiques ;

Vu le rapport de la direction régionale de l'environnement, de l'aménagement et du logement de la région Auvergne-Rhône-Alpes, en date du 10 octobre 2016 ;

Vu l'avis émis par le conseil départemental de l'environnement et des risques sanitaires et technologiques de la Drôme le 24 novembre 2016 ;

Considérant que les canalisations de transport de gaz naturel ou assimilé, d'hydrocarbures et de produits chimiques, en service à la date de l'entrée en vigueur des articles R555-1 et suivants du code de l'environnement, doivent faire l'objet d'institution de servitudes d'utilité publique relatives à la maîtrise de l'urbanisation en raison des dangers et des inconvénients qu'elles présentent ;

Considérant que selon l'article L555-16 du code de l'environnement, les périmètres à l'intérieur desquels les dispositions en matière de maîtrise de l'urbanisation s'appliquent sont déterminés par les risques susceptibles d'être créés par une canalisation de transport en service, notamment les risques d'incendie, d'explosion ou d'émanation de produits toxiques, menaçant gravement la santé ou la sécurité des personnes ;

SUR proposition de Monsieur le secrétaire général de la préfecture de la Drôme,

A R R E T E

Article 1^{er} – Objet

Des servitudes d'utilité publique (SUP) sont instituées dans les zones d'effets générées par les phénomènes dangereux susceptibles de se produire sur les canalisations de transport décrites ci-après, conformément aux distances figurant dans les tableaux ci-dessous et reproduites sur la carte annexée ⁽¹⁾ au présent arrêté.

Seules les distances SUP1 sont reproduites dans la carte annexée au présent arrêté. Les restrictions supplémentaires fixées par l'article 2 pour les projets d'urbanisme dont l'emprise atteint les SUP2 ou SUP3 sont mises en œuvre dans le cadre de l'instruction de l'analyse de compatibilité obligatoire pour tout projet dont l'emprise atteint la SUP1.

NOTA : Dans les tableaux ci-dessous :

- PMS : Pression Maximale de Service de la canalisation
- DN : Diamètre Nominal de la canalisation.
- Distances S.U.P : Distances en mètres de part et d'autre de la canalisation définissant les limites des zones concernées par les servitudes d'utilité publique.

En cas d'écart entre les valeurs des distances SUP figurant dans les tableaux ci-dessous et la représentation cartographique des SUP telle qu'annexée au présent arrêté, les valeurs des tableaux font foi, appliquées au tracé réel des canalisations concernées.

Nom de la commune : Bonlieu-sur-Roubion

Code INSEE : 26052

Canalisation de transport d'hydrocarbures propriété de l'État, ayant comme transporteur le Service National des Oléoducs Interalliés, service du MEEM-DGEC, situé Tour Séquoia, place des Carpeaux, 92800 Puteaux et opérée par :

TRAPIL-ODC
22 B route de Demigny
Champforgeuil
CS 30081
71103 CHALON-SUR-SAÔNE Cedex

• **Ouvrages traversant la commune**

Nom de la canalisation	PMS (bar)	DN	Longueur dans la commune (en mètres)	Implantation	Distances S.U.P. en mètres (de part et d'autre de la canalisation)		
					SUP1	SUP2	SUP3
Montsegur - Beaumont	69,6	308	4099	enterré	170	15	10

• **Ouvrages ne traversant pas la commune, mais dont les zones d'effets atteignent cette dernière**

Néant

- **Installations annexes situées sur la commune**

Nom de l'installation	Distances S.U.P. en mètres (à partir de l'installation)		
	SUP1	SUP2	SUP3
Chambre à vannes Bonlieu Nord	55	15	10
Chambre à vannes Bonlieu Sud	55	15	10

NOTA : Si la SUP1 du tracé adjacent est plus large que celle de l'installation annexe, c'est elle qui doit être prise en compte au droit de l'installation annexe.

- **Installations annexes non situées sur la commune, mais dont les zones d'effets atteignent cette dernière**

Néant

Article 2 – Nature des servitudes

Conformément à l'article R.555-30 b) du code de l'environnement, les servitudes sont les suivantes, en fonction des zones d'effets :

Servitude SUP1, correspondant à la zone d'effets létaux (PEL) du phénomène dangereux de référence majorant au sens de l'article R.555-39 du code de l'environnement :

La délivrance d'un permis de construire relatif à un établissement recevant du public susceptible de recevoir plus de 100 personnes ou à un immeuble de grande hauteur est subordonnée à la fourniture d'une analyse de compatibilité ayant reçu l'avis favorable du transporteur ou, en cas d'avis défavorable du transporteur, l'avis favorable du Préfet rendu au vu de l'expertise mentionnée au III de l'article R 555-31 du code de l'environnement.

L'analyse de compatibilité est établie conformément aux dispositions de l'arrêté ministériel du 5 mars 2014 susvisé.

Servitude SUP2, correspondant à la zone d'effets létaux (PEL) du phénomène dangereux de référence réduit au sens de l'article R.555-39 du code de l'environnement :

L'ouverture d'un établissement recevant du public susceptible de recevoir plus de 300 personnes ou d'un immeuble de grande hauteur est interdite.

Servitude SUP3, correspondant à la zone d'effets létaux significatifs (ELS) du phénomène dangereux de référence réduit au sens de l'article R.555-39 du code de l'environnement :

L'ouverture d'un établissement recevant du public susceptible de recevoir plus de 100 personnes ou d'un immeuble de grande hauteur est interdite.

Article 3 – Information du transporteur

Conformément à l'article R.555-46 du code de l'environnement, le maire informe le transporteur de tout permis de construire ou certificat d'urbanisme (d'information ou opérationnel) délivré dans l'une des zones définies à l'article 2.

Article 4 – Annexion au plan d'urbanisme

Les servitudes instituées par le présent arrêté sont annexées aux plans locaux d'urbanisme et aux cartes communales des communes concernées conformément aux articles L.151-43, L.153-60, L.161-1 et L163-10 du code de l'urbanisme.

Article 5 – Notification et publicité

En application du R.555-53 du code de l'environnement, le présent arrêté sera

- publié au recueil des actes administratifs
- publié sur le site internet de la préfecture de la Drôme
- adressé au maire de la commune de Bonlieu-sur-Roubion

Article 6 – Délais et voies de recours

Cet arrêté pourra faire l'objet d'un recours contentieux auprès du tribunal administratif de Grenoble (2, place de Verdun – BP 1135 – 38002 Grenoble cedex 1) dans un délai de deux mois à compter de sa publication au Recueil des Actes Administratifs de la préfecture de la Drôme.

Article 7 – Exécution et copie

Le secrétaire général de la préfecture de la Drôme, l'établissement public de coopération intercommunale compétent ou le maire de la commune de Bonlieu-sur-Roubion, le directeur départemental des territoires de la Drôme, la directrice régionale de l'Environnement, de l'Aménagement et du Logement Auvergne-Rhône-Alpes sont chargés chacun en ce qui le concerne de l'exécution du présent arrêté dont une copie leur sera adressée, ainsi qu'au directeur du Service National des Oléoducs Interalliés.

Valence, le 29 novembre 2016

Le préfet, par délégation
Le secrétaire général

Frédéric LOISEAU

(1) La carte annexée au présent arrêté peut être consultée dans les services de :

- *la préfecture de la Drôme*
- *la direction régionale de l'environnement, de l'aménagement et du logement Auvergne-Rhône-Alpes*
- *l'établissement public de coopération intercommunale compétent ou la mairie concernée*

26_DDPP_Direction Départementale de la Protection des
Populations de la Drôme

26-2016-11-29-018

26 Bouchet AP SUP Canalisation

instauration de SUP autour d'une canalisation de gaz



PRÉFET DE LA DRÔME

Direction régionale de l'environnement,
de l'aménagement et du logement
de Auvergne-Rhône-Alpes

Unité Interdépartementale 26/07

Valence, le 29 novembre 2016

Affaire suivie par : Christophe Bouilloux
Tél. : 04.75.82.46.36
Fax : 04.75.82.46.49
Courriel : christophe.bouilloux@developpement-
durable.gouv.fr

ARRETE PREFECTORAL n°

**instituant des servitudes d'utilité publique prenant en compte la maîtrise des risques
autour des canalisations de transport de gaz naturel ou assimilé, d'hydrocarbures et de produits
chimiques sur la commune de Bouchet**

**Le Préfet du département de la Drôme
Chevalier de la Légion d'Honneur
Chevalier de l'Ordre National du Mérite**

Vu le code de l'environnement, et notamment ses articles L.555-16, R.555-30 et R.555-31 ;

Vu le code de l'urbanisme notamment ses articles L.101-2, L.132-1, L.132-2, L.151-1 et suivants, L.153-60, L.161-1 et suivants, L.163-10, R.431-16 ;

Vu le code de la construction et de l'habitation, notamment ses articles R.122-22 et R.123-46 ;

Vu l'arrêté du 5 mars 2014 définissant les modalités d'application du chapitre V du titre V du livre V du code de l'environnement et portant règlement de la sécurité des canalisations de transport de gaz naturel ou assimilé, d'hydrocarbures et de produits chimiques ;

Vu le rapport de la direction régionale de l'environnement, de l'aménagement et du logement de la région Auvergne-Rhône-Alpes, en date du 10 octobre 2016 ;

Vu l'avis émis par le conseil départemental de l'environnement et des risques sanitaires et technologiques de la Drôme le 24 novembre 2016 ;

Considérant que les canalisations de transport de gaz naturel ou assimilé, d'hydrocarbures et de produits chimiques, en service à la date de l'entrée en vigueur des articles R555-1 et suivants du code de l'environnement, doivent faire l'objet d'institution de servitudes d'utilité publique relatives à la maîtrise de l'urbanisation en raison des dangers et des inconvénients qu'elles présentent ;

Considérant que selon l'article L555-16 du code de l'environnement, les périmètres à l'intérieur desquels les dispositions en matière de maîtrise de l'urbanisation s'appliquent sont déterminés par les risques susceptibles d'être créés par une canalisation de transport en service, notamment les risques d'incendie, d'explosion ou d'émanation de produits toxiques, menaçant gravement la santé ou la sécurité des personnes ;

SUR proposition de Monsieur le secrétaire général de la préfecture de la Drôme,

A R R E T E

Article 1^{er} – Objet

Des servitudes d'utilité publique (SUP) sont instituées dans les zones d'effets générées par les phénomènes dangereux susceptibles de se produire sur les canalisations de transport décrites ci-après, conformément aux distances figurant dans les tableaux ci-dessous et reproduites sur la carte annexée ⁽¹⁾ au présent arrêté.

Seules les distances SUP1 sont reproduites dans la carte annexée au présent arrêté. Les restrictions supplémentaires fixées par l'article 2 pour les projets d'urbanisme dont l'emprise atteint les SUP2 ou SUP3 sont mises en œuvre dans le cadre de l'instruction de l'analyse de compatibilité obligatoire pour tout projet dont l'emprise atteint la SUP1.

NOTA : Dans les tableaux ci-dessous :

- PMS : Pression Maximale de Service de la canalisation
- DN : Diamètre Nominal de la canalisation.
- Distances S.U.P : Distances en mètres de part et d'autre de la canalisation définissant les limites des zones concernées par les servitudes d'utilité publique.

En cas d'écart entre les valeurs des distances SUP figurant dans les tableaux ci-dessous et la représentation cartographique des SUP telle qu'annexée au présent arrêté, les valeurs des tableaux font foi, appliquées au tracé réel des canalisations concernées.

Nom de la commune : Bouchet

Code INSEE : 26054

Canalisations de transport de gaz naturel exploitées par le transporteur

GRTgaz
Immeuble Bora, 6 rue Raoul Nordling
92277 BOIS COLLOMBES Cedex

- **Ouvrages traversant la commune**

Nom de la canalisation	PMS (bar)	DN	Longueur dans la commune (en mètres)	Implantation	Distances S.U.P. en mètres (de part et d'autre de la canalisation)		
					SUP1	SUP2	SUP3
RHONE 1	67,7	600	563	enterré	250	5	5

- **Ouvrages ne traversant pas la commune, mais dont les zones d'effets atteignent cette dernière**
Néant

- **Installations annexes situées sur la commune**
Néant

- **Installations annexes non situées sur la commune, mais dont les zones d'effets atteignent cette dernière**
Néant

Canalisation de transport d'hydrocarbures propriété de l'État, ayant comme transporteur le Service National des Oléoducs Interalliés, service du MEEM-DGEC, situé Tour Séquoia, place des Carpeaux, 92800 Puteaux et opérée par :

TRAPIL-ODC
22 B route de Demigny
Champforgeuil
CS 30081
71103 CHALON-SUR-SAÔNE Cedex

- **Ouvrages traversant la commune**

Nom de la canalisation	PMS (bar)	DN	Longueur dans la commune (en mètres)	Implantation	Distances S.U.P. en mètres (de part et d'autre de la canalisation)		
					SUP1	SUP2	SUP3
Noves - Montsegur	69,6	308	2041	enterré	200	15	10

- **Ouvrages ne traversant pas la commune, mais dont les zones d'effets atteignent cette dernière**

Néant

- **Installations annexes situées sur la commune**

Néant

- **Installations annexes non situées sur la commune, mais dont les zones d'effets atteignent cette dernière**

Néant

Article 2 – Nature des servitudes

Conformément à l'article R.555-30 b) du code de l'environnement, les servitudes sont les suivantes, en fonction des zones d'effets :

Servitude SUP1, correspondant à la zone d'effets létaux (PEL) du phénomène dangereux de référence majorant au sens de l'article R.555-39 du code de l'environnement :

La délivrance d'un permis de construire relatif à un établissement recevant du public susceptible de recevoir plus de 100 personnes ou à un immeuble de grande hauteur est subordonnée à la fourniture d'une analyse de compatibilité ayant reçu l'avis favorable du transporteur ou, en cas d'avis défavorable du transporteur, l'avis favorable du Préfet rendu au vu de l'expertise mentionnée au III de l'article R 555-31 du code de l'environnement.

L'analyse de compatibilité est établie conformément aux dispositions de l'arrêté ministériel du 5 mars 2014 susvisé.

Servitude SUP2, correspondant à la zone d'effets létaux (PEL) du phénomène dangereux de référence réduit au sens de l'article R.555-39 du code de l'environnement :

L'ouverture d'un établissement recevant du public susceptible de recevoir plus de 300 personnes ou d'un immeuble de grande hauteur est interdite.

Servitude SUP3, correspondant à la zone d'effets létaux significatifs (ELS) du phénomène dangereux de référence réduit au sens de l'article R.555-39 du code de l'environnement :

L'ouverture d'un établissement recevant du public susceptible de recevoir plus de 100 personnes ou d'un immeuble de grande hauteur est interdite.

Article 3 – Information du transporteur

Conformément à l'article R.555-46 du code de l'environnement, le maire informe le transporteur de tout permis de construire ou certificat d'urbanisme (d'information ou opérationnel) délivré dans l'une des zones définies à l'article 2.

Article 4 – Annexion au plan d'urbanisme

Les servitudes instituées par le présent arrêté sont annexées aux plans locaux d'urbanisme et aux cartes communales des communes concernées conformément aux articles L.151-43, L.153-60, L.161-1 et L163-10 du code de l'urbanisme.

Article 5 – Notification et publicité

En application du R.555-53 du code de l'environnement, le présent arrêté sera

- publié au recueil des actes administratifs
- publié sur le site internet de la préfecture de la Drôme
- adressé au maire de la commune de Bouchet.

Article 6 – Délais et voies de recours

Cet arrêté pourra faire l'objet d'un recours contentieux auprès du tribunal administratif de Grenoble (2, place de Verdun – BP 1135 – 38002 Grenoble cedex 1) dans un délai de deux mois à compter de sa publication au Recueil des Actes Administratifs de la préfecture de la Drôme.

Article 7 – Exécution et copie

Le secrétaire général de la préfecture de la Drôme, l'établissement public de coopération intercommunale compétent ou le maire de la commune de Bouchet, le directeur départemental des territoires de la Drôme, la directrice régionale de l'Environnement, de l'Aménagement et du Logement Auvergne-Rhône-Alpes sont chargés chacun en ce qui le concerne de l'exécution du présent arrêté dont une copie leur sera adressée, ainsi qu'au directeur de GRTgaz et au directeur du Service National des Oléoducs Interalliés.

Valence, le 29 novembre 2016

Le préfet, par délégation
Le secrétaire général

Frédéric LOISEAU

(1) La carte annexée au présent arrêté peut être consultée dans les services de :

- *la préfecture de la Drôme*
- *la direction régionale de l'environnement, de l'aménagement et du logement Auvergne-Rhône-Alpes*
- *l'établissement public de coopération intercommunale compétent ou la mairie concernée*

26_DDPP_Direction Départementale de la Protection des
Populations de la Drôme

26-2016-11-29-019

26 Bourg-les-Valence AP SUP Canalisation

instauration de SUP autour d'une canalisation de gaz



PRÉFET DE LA DRÔME

Direction régionale de l'environnement,
de l'aménagement et du logement
de Auvergne-Rhône-Alpes

Unité Interdépartementale 26/07

Valence, le 29 novembre 2016

Affaire suivie par : Christophe Bouilloux
Tél. : 04.75.82.46.36
Fax : 04.75.82.46.49
Courriel : christophe.bouilloux@developpement-
durable.gouv.fr

ARRETE PREFECTORAL n°

instituant des servitudes d'utilité publique prenant en compte la maîtrise des risques autour des canalisations de transport de gaz naturel ou assimilé, d'hydrocarbures et de produits chimiques sur la commune de Bourg-Lès-Valence

**Le Préfet du département de la Drôme
Chevalier de la Légion d'Honneur
Chevalier de l'Ordre National du Mérite**

Vu le code de l'environnement, et notamment ses articles L.555-16, R.555-30 et R.555-31 ;

Vu le code de l'urbanisme notamment ses articles L.101-2, L.132-1, L.132-2, L.151-1 et suivants, L.153-60, L.161-1 et suivants, L.163-10, R.431-16 ;

Vu le code de la construction et de l'habitation, notamment ses articles R.122-22 et R.123-46 ;

Vu l'arrêté du 5 mars 2014 définissant les modalités d'application du chapitre V du titre V du livre V du code de l'environnement et portant règlement de la sécurité des canalisations de transport de gaz naturel ou assimilé, d'hydrocarbures et de produits chimiques ;

Vu le rapport de la direction régionale de l'environnement, de l'aménagement et du logement de la région Auvergne-Rhône-Alpes, en date du 10 octobre 2016 ;

Vu l'avis émis par le conseil départemental de l'environnement et des risques sanitaires et technologiques de la Drôme le 24 novembre 2016 ;

Considérant que les canalisations de transport de gaz naturel ou assimilé, d'hydrocarbures et de produits chimiques, en service à la date de l'entrée en vigueur des articles R555-1 et suivants du code de l'environnement, doivent faire l'objet d'institution de servitudes d'utilité publique relatives à la maîtrise de l'urbanisation en raison des dangers et des inconvénients qu'elles présentent ;

Considérant que selon l'article L555-16 du code de l'environnement, les périmètres à l'intérieur desquels les dispositions en matière de maîtrise de l'urbanisation s'appliquent sont déterminés par les risques susceptibles d'être créés par une canalisation de transport en service, notamment les risques d'incendie, d'explosion ou d'émanation de produits toxiques, menaçant gravement la santé ou la sécurité des personnes ;

SUR proposition de Monsieur le secrétaire général de la préfecture de la Drôme,

A R R E T E

Article 1^{er} – Objet

Des servitudes d'utilité publique (SUP) sont instituées dans les zones d'effets générées par les phénomènes dangereux susceptibles de se produire sur les canalisations de transport décrites ci-après, conformément aux distances figurant dans les tableaux ci-dessous et reproduites sur la carte annexée ⁽¹⁾ au présent arrêté.

Seules les distances SUP1 sont reproduites dans la carte annexée au présent arrêté. Les restrictions supplémentaires fixées par l'article 2 pour les projets d'urbanisme dont l'emprise atteint les SUP2 ou SUP3 sont mises en œuvre dans le cadre de l'instruction de l'analyse de compatibilité obligatoire pour tout projet dont l'emprise atteint la SUP1.

NOTA : Dans les tableaux ci-dessous :

- PMS : Pression Maximale de Service de la canalisation
- DN : Diamètre Nominal de la canalisation.
- Distances S.U.P : Distances en mètres de part et d'autre de la canalisation définissant les limites des zones concernées par les servitudes d'utilité publique.

En cas d'écart entre les valeurs des distances SUP figurant dans les tableaux ci-dessous et la représentation cartographique des SUP telle qu'annexée au présent arrêté, les valeurs des tableaux font foi, appliquées au tracé réel des canalisations concernées.

Nom de la commune : Bourg-Lès-Valence

Code INSEE : 26058

Canalisation de transport d'hydrocarbures propriété de l'État, ayant comme transporteur le Service National des Oléoducs Interalliés, service du MEEM-DGEC, situé Tour Séquoia, place des Carpeaux, 92800 Puteaux et opérée par :

TRAPIL-ODC
22 B route de Demigny
Champforgeuil
CS 30081
71103 CHALON-SUR-SAÔNE Cedex

• **Ouvrages traversant la commune**

Nom de la canalisation	PMS (bar)	DN	Longueur dans la commune (en mètres)	Implantation	Distances S.U.P. en mètres (de part et d'autre de la canalisation)		
					SUP1	SUP2	SUP3
Montsegur - Beaumont	69,6	308	258	enterré	170	15	10

• **Ouvrages ne traversant pas la commune, mais dont les zones d'effets atteignent cette dernière**

Néant

- **Installations annexes situées sur la commune**

Néant

- **Installations annexes non situées sur la commune, mais dont les zones d'effets atteignent cette dernière**

Néant

Article 2 – Nature des servitudes

Conformément à l'article R.555-30 b) du code de l'environnement, les servitudes sont les suivantes, en fonction des zones d'effets :

Servitude SUP1, correspondant à la zone d'effets létaux (PEL) du phénomène dangereux de référence majorant au sens de l'article R.555-39 du code de l'environnement :

La délivrance d'un permis de construire relatif à un établissement recevant du public susceptible de recevoir plus de 100 personnes ou à un immeuble de grande hauteur est subordonnée à la fourniture d'une analyse de compatibilité ayant reçu l'avis favorable du transporteur ou, en cas d'avis défavorable du transporteur, l'avis favorable du Préfet rendu au vu de l'expertise mentionnée au III de l'article R 555-31 du code de l'environnement.

L'analyse de compatibilité est établie conformément aux dispositions de l'arrêté ministériel du 5 mars 2014 susvisé.

Servitude SUP2, correspondant à la zone d'effets létaux (PEL) du phénomène dangereux de référence réduit au sens de l'article R.555-39 du code de l'environnement :

L'ouverture d'un établissement recevant du public susceptible de recevoir plus de 300 personnes ou d'un immeuble de grande hauteur est interdite.

Servitude SUP3, correspondant à la zone d'effets létaux significatifs (ELS) du phénomène dangereux de référence réduit au sens de l'article R.555-39 du code de l'environnement :

L'ouverture d'un établissement recevant du public susceptible de recevoir plus de 100 personnes ou d'un immeuble de grande hauteur est interdite.

Article 3 – Information du transporteur

Conformément à l'article R.555-46 du code de l'environnement, le maire informe le transporteur de tout permis de construire ou certificat d'urbanisme (d'information ou opérationnel) délivré dans l'une des zones définies à l'article 2.

Article 4 – Annexion au plan d'urbanisme

Les servitudes instituées par le présent arrêté sont annexées aux plans locaux d'urbanisme et aux cartes communales des communes concernées conformément aux articles L.151-43, L.153-60, L.161-1 et L163-10 du code de l'urbanisme.

Article 5 – Notification et publicité

En application du R.555-53 du code de l'environnement, le présent arrêté sera

- publié au recueil des actes administratifs
- publié sur le site internet de la préfecture de la Drôme
- adressé au maire de la commune de Bourg-Lès-Valence

Article 6 – Délais et voies de recours

Cet arrêté pourra faire l'objet d'un recours contentieux auprès du tribunal administratif de Grenoble (2, place de Verdun – BP 1135 – 38002 Grenoble cedex 1) dans un délai de deux mois à compter de sa publication au Recueil des Actes Administratifs de la préfecture de la Drôme.

Article 7 – Exécution et copie

Le secrétaire général de la préfecture de la Drôme, l'établissement public de coopération intercommunale compétent ou le maire de la commune de Bourg-Lès-Valence, le directeur départemental des territoires de la Drôme, la directrice régionale de l'Environnement, de l'Aménagement et du Logement Auvergne-Rhône-Alpes sont chargés chacun en ce qui le concerne de l'exécution du présent arrêté dont une copie leur sera adressée, ainsi qu'au directeur du Service National des Oléoducs Interalliés.

Valence, le 29 novembre 2016

Le préfet, par délégation
Le secrétaire général

Frédéric LOISEAU

(1) La carte annexée au présent arrêté peut être consultée dans les services de :

- *la préfecture de la Drôme*
- *la direction régionale de l'environnement, de l'aménagement et du logement Auvergne-Rhône-Alpes*
- *l'établissement public de coopération intercommunale compétent ou la mairie concernée*

26_DDPP_Direction Départementale de la Protection des
Populations de la Drôme

26-2016-11-29-020

26 Bren AP SUP Canalisation

instauration de SUP autour d'une canalisation de gaz



PRÉFET DE LA DRÔME

Direction régionale de l'environnement,
de l'aménagement et du logement
de Auvergne-Rhône-Alpes

Unité Interdépartementale 26/07

Valence, le 29 novembre 2016

Affaire suivie par : Christophe Bouilloux
Tél. : 04.75.82.46.36
Fax : 04.75.82.46.49
Courriel : christophe.bouilloux@developpement-
durable.gouv.fr

ARRETE PREFECTORAL n°

**instituant des servitudes d'utilité publique prenant en compte la maîtrise des risques
autour des canalisations de transport de gaz naturel ou assimilé, d'hydrocarbures et de produits
chimiques sur la commune de Bren**

**Le Préfet du département de la Drôme
Chevalier de la Légion d'Honneur
Chevalier de l'Ordre National du Mérite**

Vu le code de l'environnement, et notamment ses articles L.555-16, R.555-30 et R.555-31 ;

Vu le code de l'urbanisme notamment ses articles L.101-2, L.132-1, L.132-2, L.151-1 et suivants, L.153-60, L.161-1 et suivants, L.163-10, R.431-16 ;

Vu le code de la construction et de l'habitation, notamment ses articles R.122-22 et R.123-46 ;

Vu l'arrêté du 5 mars 2014 définissant les modalités d'application du chapitre V du titre V du livre V du code de l'environnement et portant règlement de la sécurité des canalisations de transport de gaz naturel ou assimilé, d'hydrocarbures et de produits chimiques ;

Vu le rapport de la direction régionale de l'environnement, de l'aménagement et du logement de la région Auvergne-Rhône-Alpes, en date du 10 octobre 2016 ;

Vu l'avis émis par le conseil départemental de l'environnement et des risques sanitaires et technologiques de la Drôme le 24 novembre 2016 ;

Considérant que les canalisations de transport de gaz naturel ou assimilé, d'hydrocarbures et de produits chimiques, en service à la date de l'entrée en vigueur des articles R555-1 et suivants du code de l'environnement, doivent faire l'objet d'institution de servitudes d'utilité publique relatives à la maîtrise de l'urbanisation en raison des dangers et des inconvénients qu'elles présentent ;

Considérant que selon l'article L555-16 du code de l'environnement, les périmètres à l'intérieur desquels les dispositions en matière de maîtrise de l'urbanisation s'appliquent sont déterminés par les risques susceptibles d'être créés par une canalisation de transport en service, notamment les risques d'incendie, d'explosion ou d'émanation de produits toxiques, menaçant gravement la santé ou la sécurité des personnes ;

SUR proposition de Monsieur le secrétaire général de la préfecture de la Drôme,

A R R E T E

Article 1^{er} – Objet

Des servitudes d'utilité publique (SUP) sont instituées dans les zones d'effets générées par les phénomènes dangereux susceptibles de se produire sur les canalisations de transport décrites ci-après, conformément aux distances figurant dans les tableaux ci-dessous et reproduites sur la carte annexée ⁽¹⁾ au présent arrêté.

Seules les distances SUP1 sont reproduites dans la carte annexée au présent arrêté. Les restrictions supplémentaires fixées par l'article 2 pour les projets d'urbanisme dont l'emprise atteint les SUP2 ou SUP3 sont mises en œuvre dans le cadre de l'instruction de l'analyse de compatibilité obligatoire pour tout projet dont l'emprise atteint la SUP1.

NOTA : Dans les tableaux ci-dessous :

- PMS : Pression Maximale de Service de la canalisation
- DN : Diamètre Nominal de la canalisation.
- Distances S.U.P : Distances en mètres de part et d'autre de la canalisation définissant les limites des zones concernées par les servitudes d'utilité publique.

En cas d'écart entre les valeurs des distances SUP figurant dans les tableaux ci-dessous et la représentation cartographique des SUP telle qu'annexée au présent arrêté, les valeurs des tableaux font foi, appliquées au tracé réel des canalisations concernées.

Nom de la commune : Bren

Code INSEE : 26061

Canalisation de transport d'hydrocarbures propriété de l'État, ayant comme transporteur le Service National des Oléoducs Interalliés, service du MEEM-DGEC, situé Tour Séquoia, place des Carpeaux, 92800 Puteaux et opérée par :

TRAPIL-ODC
22 B route de Demigny
Champforgeuil
CS 30081
71103 CHALON-SUR-SAÔNE Cedex

• **Ouvrages traversant la commune**

Nom de la canalisation	PMS (bar)	DN	Longueur dans la commune (en mètres)	Implantation	Distances S.U.P. en mètres (de part et d'autre de la canalisation)		
					SUP1	SUP2	SUP3
Beaumont - Oytier	68	308	2439	enterré	200	15	10

• **Ouvrages ne traversant pas la commune, mais dont les zones d'effets atteignent cette dernière**

Néant

- **Installations annexes situées sur la commune**

Néant

- **Installations annexes non situées sur la commune, mais dont les zones d'effets atteignent cette dernière**

Néant

Article 2 – Nature des servitudes

Conformément à l'article R.555-30 b) du code de l'environnement, les servitudes sont les suivantes, en fonction des zones d'effets :

Servitude SUP1, correspondant à la zone d'effets létaux (PEL) du phénomène dangereux de référence majorant au sens de l'article R.555-39 du code de l'environnement :

La délivrance d'un permis de construire relatif à un établissement recevant du public susceptible de recevoir plus de 100 personnes ou à un immeuble de grande hauteur est subordonnée à la fourniture d'une analyse de compatibilité ayant reçu l'avis favorable du transporteur ou, en cas d'avis défavorable du transporteur, l'avis favorable du Préfet rendu au vu de l'expertise mentionnée au III de l'article R 555-31 du code de l'environnement.

L'analyse de compatibilité est établie conformément aux dispositions de l'arrêté ministériel du 5 mars 2014 susvisé.

Servitude SUP2, correspondant à la zone d'effets létaux (PEL) du phénomène dangereux de référence réduit au sens de l'article R.555-39 du code de l'environnement :

L'ouverture d'un établissement recevant du public susceptible de recevoir plus de 300 personnes ou d'un immeuble de grande hauteur est interdite.

Servitude SUP3, correspondant à la zone d'effets létaux significatifs (ELS) du phénomène dangereux de référence réduit au sens de l'article R.555-39 du code de l'environnement :

L'ouverture d'un établissement recevant du public susceptible de recevoir plus de 100 personnes ou d'un immeuble de grande hauteur est interdite.

Article 3 – Information du transporteur

Conformément à l'article R.555-46 du code de l'environnement, le maire informe le transporteur de tout permis de construire ou certificat d'urbanisme (d'information ou opérationnel) délivré dans l'une des zones définies à l'article 2.

Article 4 – Annexion au plan d'urbanisme

Les servitudes instituées par le présent arrêté sont annexées aux plans locaux d'urbanisme et aux cartes communales des communes concernées conformément aux articles L.151-43, L.153-60, L.161-1 et L163-10 du code de l'urbanisme.

Article 5 – Notification et publicité

En application du R.555-53 du code de l'environnement, le présent arrêté sera

- publié au recueil des actes administratifs
- publié sur le site internet de la préfecture de la Drôme
- adressé au maire de la commune de Bren

Article 6 – Délais et voies de recours

Cet arrêté pourra faire l'objet d'un recours contentieux auprès du tribunal administratif de Grenoble (2, place de Verdun – BP 1135 – 38002 Grenoble cedex 1) dans un délai de deux mois à compter de sa publication au Recueil des Actes Administratifs de la préfecture de la Drôme.

Article 7 – Exécution et copie

Le secrétaire général de la préfecture de la Drôme, l'établissement public de coopération intercommunale compétent ou le maire de la commune de Bren, le directeur départemental des territoires de la Drôme, la directrice régionale de l'Environnement, de l'Aménagement et du Logement Auvergne-Rhône-Alpes sont chargés chacun en ce qui le concerne de l'exécution du présent arrêté dont une copie leur sera adressée, ainsi qu'au directeur du Service National des Oléoducs Interalliés.

Valence, le 29 novembre 2016

Le préfet, par délégation
Le secrétaire général

Frédéric LOISEAU

(1) La carte annexée au présent arrêté peut être consultée dans les services de :

- *la préfecture de la Drôme*
- *la direction régionale de l'environnement, de l'aménagement et du logement Auvergne-Rhône-Alpes*
- *l'établissement public de coopération intercommunale compétent ou la mairie concernée*

26_DDPP_Direction Départementale de la Protection des
Populations de la Drôme

26-2016-11-29-021

26 Chabeuil AP SUP Canalisation

instauration de SUP autour d'une canalisation de gaz



PRÉFET DE LA DRÔME

Direction régionale de l'environnement,
de l'aménagement et du logement
de Auvergne-Rhône-Alpes

Unité Interdépartementale 26/07

Valence, le 29 novembre 2016

Affaire suivie par : Christophe Bouilloux
Tél. : 04.75.82.46.36
Fax : 04.75.82.46.49
Courriel : christophe.bouilloux@developpement-
durable.gouv.fr

ARRETE PREFECTORAL n°

**instituant des servitudes d'utilité publique prenant en compte la maîtrise des risques
autour des canalisations de transport de gaz naturel ou assimilé, d'hydrocarbures et de produits
chimiques sur la commune de Chabeuil**

**Le Préfet du département de la Drôme
Chevalier de la Légion d'Honneur
Chevalier de l'Ordre National du Mérite**

Vu le code de l'environnement, et notamment ses articles L.555-16, R.555-30 et R.555-31 ;

Vu le code de l'urbanisme notamment ses articles L.101-2, L.132-1, L.132-2, L.151-1 et suivants, L.153-60, L.161-1 et suivants, L.163-10, R.431-16 ;

Vu le code de la construction et de l'habitation, notamment ses articles R.122-22 et R.123-46 ;

Vu l'arrêté du 5 mars 2014 définissant les modalités d'application du chapitre V du titre V du livre V du code de l'environnement et portant règlement de la sécurité des canalisations de transport de gaz naturel ou assimilé, d'hydrocarbures et de produits chimiques ;

Vu le rapport de la direction régionale de l'environnement, de l'aménagement et du logement de la région Auvergne-Rhône-Alpes, en date du 10 octobre 2016 ;

Vu l'avis émis par le conseil départemental de l'environnement et des risques sanitaires et technologiques de la Drôme le 24 novembre 2016 ;

Considérant que les canalisations de transport de gaz naturel ou assimilé, d'hydrocarbures et de produits chimiques, en service à la date de l'entrée en vigueur des articles R555-1 et suivants du code de l'environnement, doivent faire l'objet d'institution de servitudes d'utilité publique relatives à la maîtrise de l'urbanisation en raison des dangers et des inconvénients qu'elles présentent ;

Considérant que selon l'article L555-16 du code de l'environnement, les périmètres à l'intérieur desquels les dispositions en matière de maîtrise de l'urbanisation s'appliquent sont déterminés par les risques susceptibles d'être créés par une canalisation de transport en service, notamment les risques d'incendie, d'explosion ou d'émanation de produits toxiques, menaçant gravement la santé ou la sécurité des personnes ;

SUR proposition de Monsieur le secrétaire général de la préfecture de la Drôme,

A R R E T E

Article 1^{er} – Objet

Des servitudes d'utilité publique (SUP) sont instituées dans les zones d'effets générées par les phénomènes dangereux susceptibles de se produire sur les canalisations de transport décrites ci-après, conformément aux distances figurant dans les tableaux ci-dessous et reproduites sur la carte annexée ⁽¹⁾ au présent arrêté.

Seules les distances SUP1 sont reproduites dans la carte annexée au présent arrêté. Les restrictions supplémentaires fixées par l'article 2 pour les projets d'urbanisme dont l'emprise atteint les SUP2 ou SUP3 sont mises en œuvre dans le cadre de l'instruction de l'analyse de compatibilité obligatoire pour tout projet dont l'emprise atteint la SUP1.

NOTA : Dans les tableaux ci-dessous :

- PMS : Pression Maximale de Service de la canalisation
- DN : Diamètre Nominal de la canalisation.
- Distances S.U.P : Distances en mètres de part et d'autre de la canalisation définissant les limites des zones concernées par les servitudes d'utilité publique.

En cas d'écart entre les valeurs des distances SUP figurant dans les tableaux ci-dessous et la représentation cartographique des SUP telle qu'annexée au présent arrêté, les valeurs des tableaux font foi, appliquées au tracé réel des canalisations concernées.

Nom de la commune : Chabeuil

Code INSEE : 26064

Canalisations de transport de gaz naturel exploitées par le transporteur

GRTgaz
Immeuble Bora, 6 rue Raoul Nordling
92277 BOIS COLLOMBES Cedex

- **Ouvrages traversant la commune**

Nom de la canalisation	PMS (bar)	DN	Longueur dans la commune (en mètres)	Implantation	Distances S.U.P. en mètres (de part et d'autre de la canalisation)		
					SUP1	SUP2	SUP3
Alimentation CHABEUIL DP	67,7	80	6	enterré	20	5	5
RHONE 1	67,7	600	3808	enterré	250	5	5
RHONE 1	67,7	600	1858	enterré	250	5	5

- **Ouvrages ne traversant pas la commune, mais dont les zones d'effets atteignent cette dernière**
Néant

- **Installations annexes situées sur la commune**

Néant

Nom de l'installation	Distances S.U.P. en mètres (à partir de l'installation)		
	SUP1	SUP2	SUP3
CHABEUIL DP	35	6	6

NOTA : Si la SUP1 du tracé adjacent est plus large que celle de l'installation annexe, c'est elle qui doit être prise en compte au droit de l'installation annexe.

- **Installations annexes non situées sur la commune, mais dont les zones d'effets atteignent cette dernière**

Néant

Article 2 – Nature des servitudes

Conformément à l'article R.555-30 b) du code de l'environnement, les servitudes sont les suivantes, en fonction des zones d'effets :

Servitude SUP1, correspondant à la zone d'effets létaux (PEL) du phénomène dangereux de référence majorant au sens de l'article R.555-39 du code de l'environnement :

La délivrance d'un permis de construire relatif à un établissement recevant du public susceptible de recevoir plus de 100 personnes ou à un immeuble de grande hauteur est subordonnée à la fourniture d'une analyse de compatibilité ayant reçu l'avis favorable du transporteur ou, en cas d'avis défavorable du transporteur, l'avis favorable du Préfet rendu au vu de l'expertise mentionnée au III de l'article R 555-31 du code de l'environnement.

L'analyse de compatibilité est établie conformément aux dispositions de l'arrêté ministériel du 5 mars 2014 susvisé.

Servitude SUP2, correspondant à la zone d'effets létaux (PEL) du phénomène dangereux de référence réduit au sens de l'article R.555-39 du code de l'environnement :

L'ouverture d'un établissement recevant du public susceptible de recevoir plus de 300 personnes ou d'un immeuble de grande hauteur est interdite.

Servitude SUP3, correspondant à la zone d'effets létaux significatifs (ELS) du phénomène dangereux de référence réduit au sens de l'article R.555-39 du code de l'environnement :

L'ouverture d'un établissement recevant du public susceptible de recevoir plus de 100 personnes ou d'un immeuble de grande hauteur est interdite.

Article 3 – Information du transporteur

Conformément à l'article R.555-46 du code de l'environnement, le maire informe le transporteur de tout permis de construire ou certificat d'urbanisme (d'information ou opérationnel) délivré dans l'une des zones définies à l'article 2.

Article 4 – Annexion au plan d'urbanisme

Les servitudes instituées par le présent arrêté sont annexées aux plans locaux d'urbanisme et aux cartes communales des communes concernées conformément aux articles L.151-43, L.153-60, L.161-1 et L163-10 du code de l'urbanisme.

Article 5 – Notification et publicité

En application du R.555-53 du code de l'environnement, le présent arrêté sera

- publié au recueil des actes administratifs
- publié sur le site internet de la préfecture de la Drôme
- adressé au maire de la commune de Chabeuil.

Article 6 – Délais et voies de recours

Cet arrêté pourra faire l'objet d'un recours contentieux auprès du tribunal administratif de Grenoble (2, place de Verdun – BP 1135 – 38002 Grenoble cedex 1) dans un délai de deux mois à compter de sa publication au Recueil des Actes Administratifs de la préfecture de la Drôme.

Article 7 – Exécution et copie

Le secrétaire général de la préfecture de la Drôme, l'établissement public de coopération intercommunale compétent ou le maire de la commune de Chabeuil, le directeur départemental des territoires de la Drôme, la directrice régionale de l'Environnement, de l'Aménagement et du Logement Auvergne-Rhône-Alpes sont chargés chacun en ce qui le concerne de l'exécution du présent arrêté dont une copie leur sera adressée, ainsi qu'au directeur de GRTgaz.

Valence, le 29 novembre 2016

Le préfet, par délégation
Le secrétaire général

Frédéric LOISEAU

(1) La carte annexée au présent arrêté peut être consultée dans les services de :

- *la préfecture de la Drôme*
- *la direction régionale de l'environnement, de l'aménagement et du logement Auvergne-Rhône-Alpes*
- *l'établissement public de coopération intercommunale compétent ou la mairie concernée*

26_DDPP_Direction Départementale de la Protection des
Populations de la Drôme

26-2016-11-29-022

26 Chabrillan AP SUP Canalisation

instauration de SUP autour d'une canalisation de gaz



PRÉFET DE LA DRÔME

Direction régionale de l'environnement,
de l'aménagement et du logement
de Auvergne-Rhône-Alpes

Unité Interdépartementale 26/07

Valence, le 29 novembre 2016

Affaire suivie par : Christophe Bouilloux
Tél. : 04.75.82.46.36
Fax : 04.75.82.46.49
Courriel : christophe.bouilloux@developpement-
durable.gouv.fr

ARRETE PREFECTORAL n°

instituant des servitudes d'utilité publique prenant en compte la maîtrise des risques autour des canalisations de transport de gaz naturel ou assimilé, d'hydrocarbures et de produits chimiques sur la commune de Chabrillan

**Le Préfet du département de la Drôme
Chevalier de la Légion d'Honneur
Chevalier de l'Ordre National du Mérite**

Vu le code de l'environnement, et notamment ses articles L.555-16, R.555-30 et R.555-31 ;

Vu le code de l'urbanisme notamment ses articles L.101-2, L.132-1, L.132-2, L.151-1 et suivants, L.153-60, L.161-1 et suivants, L.163-10, R.431-16 ;

Vu le code de la construction et de l'habitation, notamment ses articles R.122-22 et R.123-46 ;

Vu l'arrêté du 5 mars 2014 définissant les modalités d'application du chapitre V du titre V du livre V du code de l'environnement et portant règlement de la sécurité des canalisations de transport de gaz naturel ou assimilé, d'hydrocarbures et de produits chimiques ;

Vu le rapport de la direction régionale de l'environnement, de l'aménagement et du logement de la région Auvergne-Rhône-Alpes, en date du 10 octobre 2016 ;

Vu l'avis émis par le conseil départemental de l'environnement et des risques sanitaires et technologiques de la Drôme le 24 novembre 2016 ;

Considérant que les canalisations de transport de gaz naturel ou assimilé, d'hydrocarbures et de produits chimiques, en service à la date de l'entrée en vigueur des articles R555-1 et suivants du code de l'environnement, doivent faire l'objet d'institution de servitudes d'utilité publique relatives à la maîtrise de l'urbanisation en raison des dangers et des inconvénients qu'elles présentent ;

Considérant que selon l'article L555-16 du code de l'environnement, les périmètres à l'intérieur desquels les dispositions en matière de maîtrise de l'urbanisation s'appliquent sont déterminés par les risques susceptibles d'être créés par une canalisation de transport en service, notamment les risques d'incendie, d'explosion ou d'émanation de produits toxiques, menaçant gravement la santé ou la sécurité des personnes ;

SUR proposition de Monsieur le secrétaire général de la préfecture de la Drôme,

A R R E T E

Article 1^{er} – Objet

Des servitudes d'utilité publique (SUP) sont instituées dans les zones d'effets générées par les phénomènes dangereux susceptibles de se produire sur les canalisations de transport décrites ci-après, conformément aux distances figurant dans les tableaux ci-dessous et reproduites sur la carte annexée ⁽¹⁾ au présent arrêté.

Seules les distances SUP1 sont reproduites dans la carte annexée au présent arrêté. Les restrictions supplémentaires fixées par l'article 2 pour les projets d'urbanisme dont l'emprise atteint les SUP2 ou SUP3 sont mises en œuvre dans le cadre de l'instruction de l'analyse de compatibilité obligatoire pour tout projet dont l'emprise atteint la SUP1.

NOTA : Dans les tableaux ci-dessous :

- PMS : Pression Maximale de Service de la canalisation
- DN : Diamètre Nominal de la canalisation.
- Distances S.U.P : Distances en mètres de part et d'autre de la canalisation définissant les limites des zones concernées par les servitudes d'utilité publique.

En cas d'écart entre les valeurs des distances SUP figurant dans les tableaux ci-dessous et la représentation cartographique des SUP telle qu'annexée au présent arrêté, les valeurs des tableaux font foi, appliquées au tracé réel des canalisations concernées.

Nom de la commune : Chabrillan

Code INSEE : 26065

Canalisations de transport de gaz naturel exploitées par le transporteur

GRTgaz
Immeuble Bora, 6 rue Raoul Nordling
92277 BOIS COLLOMBES Cedex

- **Ouvrages traversant la commune**

Nom de la canalisation	PMS (bar)	DN	Longueur dans la commune (en mètres)	Implantation	Distances S.U.P. en mètres (de part et d'autre de la canalisation)		
					SUP1	SUP2	SUP3
RHONE 1	67,7	600	1990	enterré	250	5	5

- **Ouvrages ne traversant pas la commune, mais dont les zones d'effets atteignent cette dernière**

Néant

- **Installations annexes situées sur la commune**

Néant

- **Installations annexes non situées sur la commune, mais dont les zones d'effets atteignent cette dernière**

Néant

Article 2 – Nature des servitudes

Conformément à l'article R.555-30 b) du code de l'environnement, les servitudes sont les suivantes, en fonction des zones d'effets :

Servitude SUP1, correspondant à la zone d'effets létaux (PEL) du phénomène dangereux de référence majorant au sens de l'article R.555-39 du code de l'environnement :

La délivrance d'un permis de construire relatif à un établissement recevant du public susceptible de recevoir plus de 100 personnes ou à un immeuble de grande hauteur est subordonnée à la fourniture d'une analyse de compatibilité ayant reçu l'avis favorable du transporteur ou, en cas d'avis défavorable du transporteur, l'avis favorable du Préfet rendu au vu de l'expertise mentionnée au III de l'article R 555-31 du code de l'environnement.

L'analyse de compatibilité est établie conformément aux dispositions de l'arrêté ministériel du 5 mars 2014 susvisé.

Servitude SUP2, correspondant à la zone d'effets létaux (PEL) du phénomène dangereux de référence réduit au sens de l'article R.555-39 du code de l'environnement :

L'ouverture d'un établissement recevant du public susceptible de recevoir plus de 300 personnes ou d'un immeuble de grande hauteur est interdite.

Servitude SUP3, correspondant à la zone d'effets létaux significatifs (ELS) du phénomène dangereux de référence réduit au sens de l'article R.555-39 du code de l'environnement :

L'ouverture d'un établissement recevant du public susceptible de recevoir plus de 100 personnes ou d'un immeuble de grande hauteur est interdite.

Article 3 – Information du transporteur

Conformément à l'article R.555-46 du code de l'environnement, le maire informe le transporteur de tout permis de construire ou certificat d'urbanisme (d'information ou opérationnel) délivré dans l'une des zones définies à l'article 2.

Article 4 – Annexion au plan d'urbanisme

Les servitudes instituées par le présent arrêté sont annexées aux plans locaux d'urbanisme et aux cartes communales des communes concernées conformément aux articles L.151-43, L.153-60, L.161-1 et L163-10 du code de l'urbanisme.

Article 5 – Notification et publicité

En application du R.555-53 du code de l'environnement, le présent arrêté sera

- publié au recueil des actes administratifs
- publié sur le site internet de la préfecture de la Drôme
- adressé au maire de la commune de Chabrillan.

Article 6 – Délais et voies de recours

Cet arrêté pourra faire l'objet d'un recours contentieux auprès du tribunal administratif de Grenoble (2, place de Verdun – BP 1135 – 38002 Grenoble cedex 1) dans un délai de deux mois à compter de sa publication au Recueil des Actes Administratifs de la préfecture de la Drôme.

Article 7 – Exécution et copie

Le secrétaire général de la préfecture de la Drôme, l'établissement public de coopération intercommunale compétent ou le maire de la commune de Chabrillan, le directeur départemental des territoires de la Drôme, la directrice régionale de l'Environnement, de l'Aménagement et du Logement Auvergne-Rhône-Alpes sont chargés chacun en ce qui le concerne de l'exécution du présent arrêté dont une copie leur sera adressée, ainsi qu'au directeur de GRTgaz.

Valence, le 29 novembre 2016

Le préfet, par délégation
Le secrétaire général

Frédéric LOISEAU

(1) La carte annexée au présent arrêté peut être consultée dans les services de :

- *la préfecture de la Drôme*
- *la direction régionale de l'environnement, de l'aménagement et du logement Auvergne-Rhône-Alpes*
- *l'établissement public de coopération intercommunale compétent ou la mairie concernée*

26_DDPP_Direction Départementale de la Protection des
Populations de la Drôme

26-2016-11-29-023

26 Chamaret AP SUP Canalisation

instauration de SUP autour d'une canalisation de gaz



PRÉFET DE LA DRÔME

Direction régionale de l'environnement,
de l'aménagement et du logement
de Auvergne-Rhône-Alpes

Unité Interdépartementale 26/07

Valence, le 29 novembre 2016

Affaire suivie par : Christophe Bouilloux
Tél. : 04.75.82.46.36
Fax : 04.75.82.46.49
Courriel : christophe.bouilloux@developpement-
durable.gouv.fr

ARRETE PREFECTORAL n°

**instituant des servitudes d'utilité publique prenant en compte la maîtrise des risques
autour des canalisations de transport de gaz naturel ou assimilé, d'hydrocarbures et de produits
chimiques sur la commune de Chamaret**

**Le Préfet du département de la Drôme
Chevalier de la Légion d'Honneur
Chevalier de l'Ordre National du Mérite**

Vu le code de l'environnement, et notamment ses articles L.555-16, R.555-30 et R.555-31 ;

Vu le code de l'urbanisme notamment ses articles L.101-2, L.132-1, L.132-2, L.151-1 et suivants, L.153-60, L.161-1 et suivants, L.163-10, R.431-16 ;

Vu le code de la construction et de l'habitation, notamment ses articles R.122-22 et R.123-46 ;

Vu l'arrêté du 5 mars 2014 définissant les modalités d'application du chapitre V du titre V du livre V du code de l'environnement et portant règlement de la sécurité des canalisations de transport de gaz naturel ou assimilé, d'hydrocarbures et de produits chimiques ;

Vu le rapport de la direction régionale de l'environnement, de l'aménagement et du logement de la région Auvergne-Rhône-Alpes, en date du 10 octobre 2016 ;

Vu l'avis émis par le conseil départemental de l'environnement et des risques sanitaires et technologiques de la Drôme le 24 novembre 2016 ;

Considérant que les canalisations de transport de gaz naturel ou assimilé, d'hydrocarbures et de produits chimiques, en service à la date de l'entrée en vigueur des articles R555-1 et suivants du code de l'environnement, doivent faire l'objet d'institution de servitudes d'utilité publique relatives à la maîtrise de l'urbanisation en raison des dangers et des inconvénients qu'elles présentent ;

Considérant que selon l'article L555-16 du code de l'environnement, les périmètres à l'intérieur desquels les dispositions en matière de maîtrise de l'urbanisation s'appliquent sont déterminés par les risques susceptibles d'être créés par une canalisation de transport en service, notamment les risques d'incendie, d'explosion ou d'émanation de produits toxiques, menaçant gravement la santé ou la sécurité des personnes ;

SUR proposition de Monsieur le secrétaire général de la préfecture de la Drôme,

A R R E T E

Article 1^{er} – Objet

Des servitudes d'utilité publique (SUP) sont instituées dans les zones d'effets générées par les phénomènes dangereux susceptibles de se produire sur les canalisations de transport décrites ci-après, conformément aux distances figurant dans les tableaux ci-dessous et reproduites sur la carte annexée ⁽¹⁾ au présent arrêté.

Seules les distances SUP1 sont reproduites dans la carte annexée au présent arrêté. Les restrictions supplémentaires fixées par l'article 2 pour les projets d'urbanisme dont l'emprise atteint les SUP2 ou SUP3 sont mises en œuvre dans le cadre de l'instruction de l'analyse de compatibilité obligatoire pour tout projet dont l'emprise atteint la SUP1.

NOTA : Dans les tableaux ci-dessous :

- PMS : Pression Maximale de Service de la canalisation
- DN : Diamètre Nominal de la canalisation.
- Distances S.U.P : Distances en mètres de part et d'autre de la canalisation définissant les limites des zones concernées par les servitudes d'utilité publique.

En cas d'écart entre les valeurs des distances SUP figurant dans les tableaux ci-dessous et la représentation cartographique des SUP telle qu'annexée au présent arrêté, les valeurs des tableaux font foi, appliquées au tracé réel des canalisations concernées.

Nom de la commune : Chamaret

Code INSEE : 26070

Canalisation de transport d'hydrocarbures propriété de l'État, ayant comme transporteur le Service National des Oléoducs Interalliés, service du MEEM-DGEC, situé Tour Séquoia, place des Carpeaux, 92800 Puteaux et opérée par :

TRAPIL-ODC
22 B route de Demigny
Champforgeuil
CS 30081
71103 CHALON-SUR-SAÔNE Cedex

• **Ouvrages traversant la commune**

Nom de la canalisation	PMS (bar)	DN	Longueur dans la commune (en mètres)	Implantation	Distances S.U.P. en mètres (de part et d'autre de la canalisation)		
					SUP1	SUP2	SUP3
Montsegur - Beaumont	69,6	308	1688	enterré	170	15	10

• **Ouvrages ne traversant pas la commune, mais dont les zones d'effets atteignent cette dernière**

Néant

- **Installations annexes situées sur la commune**

Néant

- **Installations annexes non situées sur la commune, mais dont les zones d'effets atteignent cette dernière**

Néant

Article 2 – Nature des servitudes

Conformément à l'article R.555-30 b) du code de l'environnement, les servitudes sont les suivantes, en fonction des zones d'effets :

Servitude SUP1, correspondant à la zone d'effets létaux (PEL) du phénomène dangereux de référence majorant au sens de l'article R.555-39 du code de l'environnement :

La délivrance d'un permis de construire relatif à un établissement recevant du public susceptible de recevoir plus de 100 personnes ou à un immeuble de grande hauteur est subordonnée à la fourniture d'une analyse de compatibilité ayant reçu l'avis favorable du transporteur ou, en cas d'avis défavorable du transporteur, l'avis favorable du Préfet rendu au vu de l'expertise mentionnée au III de l'article R 555-31 du code de l'environnement.

L'analyse de compatibilité est établie conformément aux dispositions de l'arrêté ministériel du 5 mars 2014 susvisé.

Servitude SUP2, correspondant à la zone d'effets létaux (PEL) du phénomène dangereux de référence réduit au sens de l'article R.555-39 du code de l'environnement :

L'ouverture d'un établissement recevant du public susceptible de recevoir plus de 300 personnes ou d'un immeuble de grande hauteur est interdite.

Servitude SUP3, correspondant à la zone d'effets létaux significatifs (ELS) du phénomène dangereux de référence réduit au sens de l'article R.555-39 du code de l'environnement :

L'ouverture d'un établissement recevant du public susceptible de recevoir plus de 100 personnes ou d'un immeuble de grande hauteur est interdite.

Article 3 – Information du transporteur

Conformément à l'article R.555-46 du code de l'environnement, le maire informe le transporteur de tout permis de construire ou certificat d'urbanisme (d'information ou opérationnel) délivré dans l'une des zones définies à l'article 2.

Article 4 – Annexion au plan d'urbanisme

Les servitudes instituées par le présent arrêté sont annexées aux plans locaux d'urbanisme et aux cartes communales des communes concernées conformément aux articles L.151-43, L.153-60, L.161-1 et L163-10 du code de l'urbanisme.

Article 5 – Notification et publicité

En application du R.555-53 du code de l'environnement, le présent arrêté sera

- publié au recueil des actes administratifs
- publié sur le site internet de la préfecture de la Drôme
- adressé au maire de la commune de Chamaret

Article 6 – Délais et voies de recours

Cet arrêté pourra faire l'objet d'un recours contentieux auprès du tribunal administratif de Grenoble (2, place de Verdun – BP 1135 – 38002 Grenoble cedex 1) dans un délai de deux mois à compter de sa publication au Recueil des Actes Administratifs de la préfecture de la Drôme.

Article 7 – Exécution et copie

Le secrétaire général de la préfecture de la Drôme, l'établissement public de coopération intercommunale compétent ou le maire de la commune de Chamaret, le directeur départemental des territoires de la Drôme, la directrice régionale de l'Environnement, de l'Aménagement et du Logement Auvergne-Rhône-Alpes sont chargés chacun en ce qui le concerne de l'exécution du présent arrêté dont une copie leur sera adressée, ainsi qu'au directeur du Service National des Oléoducs Interalliés.

Valence, le 29 novembre 2016

Le préfet, par délégation
Le secrétaire général

Frédéric LOISEAU

(1) La carte annexée au présent arrêté peut être consultée dans les services de :

- *la préfecture de la Drôme*
- *la direction régionale de l'environnement, de l'aménagement et du logement Auvergne-Rhône-Alpes*
- *l'établissement public de coopération intercommunale compétent ou la mairie concernée*

26_DDPP_Direction Départementale de la Protection des
Populations de la Drôme

26-2016-11-29-024

26 Chanos-Curson AP SUP Canalisation

instauration de SUP autour d'une canalisation de gaz



PRÉFET DE LA DRÔME

Direction régionale de l'environnement,
de l'aménagement et du logement
de Auvergne-Rhône-Alpes

Unité Interdépartementale 26/07

Valence, le 29 novembre 2016

Affaire suivie par : Christophe Bouilloux
Tél. : 04.75.82.46.36
Fax : 04.75.82.46.49
Courriel : christophe.bouilloux@developpement-
durable.gouv.fr

ARRETE PREFECTORAL n°

instituant des servitudes d'utilité publique prenant en compte la maîtrise des risques autour des canalisations de transport de gaz naturel ou assimilé, d'hydrocarbures et de produits chimiques sur la commune de Chanos-Curson

**Le Préfet du département de la Drôme
Chevalier de la Légion d'Honneur
Chevalier de l'Ordre National du Mérite**

Vu le code de l'environnement, et notamment ses articles L.555-16, R.555-30 et R.555-31 ;

Vu le code de l'urbanisme notamment ses articles L.101-2, L.132-1, L.132-2, L.151-1 et suivants, L.153-60, L.161-1 et suivants, L.163-10, R.431-16 ;

Vu le code de la construction et de l'habitation, notamment ses articles R.122-22 et R.123-46 ;

Vu l'arrêté du 5 mars 2014 définissant les modalités d'application du chapitre V du titre V du livre V du code de l'environnement et portant règlement de la sécurité des canalisations de transport de gaz naturel ou assimilé, d'hydrocarbures et de produits chimiques ;

Vu le rapport de la direction régionale de l'environnement, de l'aménagement et du logement de la région Auvergne-Rhône-Alpes, en date du 10 octobre 2016 ;

Vu l'avis émis par le conseil départemental de l'environnement et des risques sanitaires et technologiques de la Drôme le 24 novembre 2016 ;

Considérant que les canalisations de transport de gaz naturel ou assimilé, d'hydrocarbures et de produits chimiques, en service à la date de l'entrée en vigueur des articles R555-1 et suivants du code de l'environnement, doivent faire l'objet d'institution de servitudes d'utilité publique relatives à la maîtrise de l'urbanisation en raison des dangers et des inconvénients qu'elles présentent ;

Considérant que selon l'article L555-16 du code de l'environnement, les périmètres à l'intérieur desquels les dispositions en matière de maîtrise de l'urbanisation s'appliquent sont déterminés par les risques susceptibles d'être créés par une canalisation de transport en service, notamment les risques d'incendie, d'explosion ou d'émanation de produits toxiques, menaçant gravement la santé ou la sécurité des personnes ;

SUR proposition de Monsieur le secrétaire général de la préfecture de la Drôme,

A R R E T E

Article 1^{er} – Objet

Des servitudes d'utilité publique (SUP) sont instituées dans les zones d'effets générées par les phénomènes dangereux susceptibles de se produire sur les canalisations de transport décrites ci-après, conformément aux distances figurant dans les tableaux ci-dessous et reproduites sur la carte annexée ⁽¹⁾ au présent arrêté.

Seules les distances SUP1 sont reproduites dans la carte annexée au présent arrêté. Les restrictions supplémentaires fixées par l'article 2 pour les projets d'urbanisme dont l'emprise atteint les SUP2 ou SUP3 sont mises en œuvre dans le cadre de l'instruction de l'analyse de compatibilité obligatoire pour tout projet dont l'emprise atteint la SUP1.

NOTA : Dans les tableaux ci-dessous :

- PMS : Pression Maximale de Service de la canalisation
- DN : Diamètre Nominal de la canalisation.
- Distances S.U.P : Distances en mètres de part et d'autre de la canalisation définissant les limites des zones concernées par les servitudes d'utilité publique.

En cas d'écart entre les valeurs des distances SUP figurant dans les tableaux ci-dessous et la représentation cartographique des SUP telle qu'annexée au présent arrêté, les valeurs des tableaux font foi, appliquées au tracé réel des canalisations concernées.

Nom de la commune : Chanos-Curson

Code INSEE : 26071

Canalisations de transport de gaz naturel exploitées par le transporteur

GRTgaz
Immeuble Bora, 6 rue Raoul Nordling
92277 BOIS COLLOMBES Cedex

- **Ouvrages traversant la commune**

Nom de la canalisation	PMS (bar)	DN	Longueur dans la commune (en mètres)	Implantation	Distances S.U.P. en mètres (de part et d'autre de la canalisation)		
					SUP1	SUP2	SUP3
TAIN- ROMANS	67,7	100	1781	enterré	30	5	5

- **Ouvrages ne traversant pas la commune, mais dont les zones d'effets atteignent cette dernière**
Néant

- **Installations annexes situées sur la commune**
Néant

- **Installations annexes non situées sur la commune, mais dont les zones d'effets atteignent cette dernière**
Néant

Canalisation de transport d'hydrocarbures propriété de l'État, ayant comme transporteur le Service National des Oléoducs Interalliés, service du MEEM-DGEC, situé Tour Séquoia, place des Carpeaux, 92800 Puteaux et opérée par :

TRAPIL-ODC
22 B route de Demigny
Champforgeuil
CS 30081
71103 CHALON-SUR-SAÔNE Cedex

- **Ouvrages traversant la commune**

Nom de la canalisation	PMS (bar)	DN	Longueur dans la commune (en mètres)	Implantation	Distances S.U.P. en mètres (de part et d'autre de la canalisation)		
					SUP1	SUP2	SUP3
Beaumont - Oytier	68	308	2444	enterré	200	15	10

- **Ouvrages ne traversant pas la commune, mais dont les zones d'effets atteignent cette dernière**

Néant

- **Installations annexes situées sur la commune**

Néant

- **Installations annexes non situées sur la commune, mais dont les zones d'effets atteignent cette dernière**

Néant

Article 2 – Nature des servitudes

Conformément à l'article R.555-30 b) du code de l'environnement, les servitudes sont les suivantes, en fonction des zones d'effets :

Servitude SUP1, correspondant à la zone d'effets létaux (PEL) du phénomène dangereux de référence majorant au sens de l'article R.555-39 du code de l'environnement :

La délivrance d'un permis de construire relatif à un établissement recevant du public susceptible de recevoir plus de 100 personnes ou à un immeuble de grande hauteur est subordonnée à la fourniture d'une analyse de compatibilité ayant reçu l'avis favorable du transporteur ou, en cas d'avis défavorable du transporteur, l'avis favorable du Préfet rendu au vu de l'expertise mentionnée au III de l'article R 555-31 du code de l'environnement.

L'analyse de compatibilité est établie conformément aux dispositions de l'arrêté ministériel du 5 mars 2014 susvisé.

Servitude SUP2, correspondant à la zone d'effets létaux (PEL) du phénomène dangereux de référence réduit au sens de l'article R.555-39 du code de l'environnement :

L'ouverture d'un établissement recevant du public susceptible de recevoir plus de 300 personnes ou d'un immeuble de grande hauteur est interdite.

Servitude SUP3, correspondant à la zone d'effets létaux significatifs (ELS) du phénomène dangereux de référence réduit au sens de l'article R.555-39 du code de l'environnement :

L'ouverture d'un établissement recevant du public susceptible de recevoir plus de 100 personnes ou d'un immeuble de grande hauteur est interdite.

Article 3 – Information du transporteur

Conformément à l'article R.555-46 du code de l'environnement, le maire informe le transporteur de tout permis de construire ou certificat d'urbanisme (d'information ou opérationnel) délivré dans l'une des zones définies à l'article 2.

Article 4 – Annexion au plan d'urbanisme

Les servitudes instituées par le présent arrêté sont annexées aux plans locaux d'urbanisme et aux cartes communales des communes concernées conformément aux articles L.151-43, L.153-60, L.161-1 et L163-10 du code de l'urbanisme.

Article 5 – Notification et publicité

En application du R.555-53 du code de l'environnement, le présent arrêté sera

- publié au recueil des actes administratifs
- publié sur le site internet de la préfecture de la Drôme
- adressé au maire de la commune de Chanos-Curson.

Article 6 – Délais et voies de recours

Cet arrêté pourra faire l'objet d'un recours contentieux auprès du tribunal administratif de Grenoble (2, place de Verdun – BP 1135 – 38002 Grenoble cedex 1) dans un délai de deux mois à compter de sa publication au Recueil des Actes Administratifs de la préfecture de la Drôme.

Article 7 – Exécution et copie

Le secrétaire général de la préfecture de la Drôme, l'établissement public de coopération intercommunale compétent ou le maire de la commune de Chanos-Curson, le directeur départemental des territoires de la Drôme, la directrice régionale de l'Environnement, de l'Aménagement et du Logement Auvergne-Rhône-Alpes sont chargés chacun en ce qui le concerne de l'exécution du présent arrêté dont une copie leur sera adressée, ainsi qu'au directeur de GRTgaz et au directeur du Service National des Oléoducs Interalliés.

Valence, le 29 novembre 2016

Le préfet, par délégation
Le secrétaire général

Frédéric LOISEAU

(1) La carte annexée au présent arrêté peut être consultée dans les services de :

- *la préfecture de la Drôme*
- *la direction régionale de l'environnement, de l'aménagement et du logement Auvergne-Rhône-Alpes*
- *l'établissement public de coopération intercommunale compétent ou la mairie concernée*

26_DDPP_Direction Départementale de la Protection des
Populations de la Drôme

26-2016-11-29-025

26 Charmes-sur-l'Herbasse AP SUP Canalisation

instauration de SUP autour d'une canalisation de gaz



PRÉFET DE LA DRÔME

Direction régionale de l'environnement,
de l'aménagement et du logement
de Auvergne-Rhône-Alpes

Unité Interdépartementale 26/07

Valence, le 29 novembre 2016

Affaire suivie par : Christophe Bouilloux
Tél. : 04.75.82.46.36
Fax : 04.75.82.46.49
Courriel : christophe.bouilloux@developpement-
durable.gouv.fr

ARRETE PREFECTORAL n°

instituant des servitudes d'utilité publique prenant en compte la maîtrise des risques autour des canalisations de transport de gaz naturel ou assimilé, d'hydrocarbures et de produits chimiques sur la commune de Charmes-sur-l'Herbasse

**Le Préfet du département de la Drôme
Chevalier de la Légion d'Honneur
Chevalier de l'Ordre National du Mérite**

Vu le code de l'environnement, et notamment ses articles L.555-16, R.555-30 et R.555-31 ;

Vu le code de l'urbanisme notamment ses articles L.101-2, L.132-1, L.132-2, L.151-1 et suivants, L.153-60, L.161-1 et suivants, L.163-10, R.431-16 ;

Vu le code de la construction et de l'habitation, notamment ses articles R.122-22 et R.123-46 ;

Vu l'arrêté du 5 mars 2014 définissant les modalités d'application du chapitre V du titre V du livre V du code de l'environnement et portant règlement de la sécurité des canalisations de transport de gaz naturel ou assimilé, d'hydrocarbures et de produits chimiques ;

Vu le rapport de la direction régionale de l'environnement, de l'aménagement et du logement de la région Auvergne-Rhône-Alpes, en date du 10 octobre 2016 ;

Vu l'avis émis par le conseil départemental de l'environnement et des risques sanitaires et technologiques de la Drôme le 24 novembre 2016 ;

Considérant que les canalisations de transport de gaz naturel ou assimilé, d'hydrocarbures et de produits chimiques, en service à la date de l'entrée en vigueur des articles R555-1 et suivants du code de l'environnement, doivent faire l'objet d'institution de servitudes d'utilité publique relatives à la maîtrise de l'urbanisation en raison des dangers et des inconvénients qu'elles présentent ;

Considérant que selon l'article L555-16 du code de l'environnement, les périmètres à l'intérieur desquels les dispositions en matière de maîtrise de l'urbanisation s'appliquent sont déterminés par les risques susceptibles d'être créés par une canalisation de transport en service, notamment les risques d'incendie, d'explosion ou d'émanation de produits toxiques, menaçant gravement la santé ou la sécurité des personnes ;

SUR proposition de Monsieur le secrétaire général de la préfecture de la Drôme,

A R R E T E

Article 1^{er} – Objet

Des servitudes d'utilité publique (SUP) sont instituées dans les zones d'effets générées par les phénomènes dangereux susceptibles de se produire sur les canalisations de transport décrites ci-après, conformément aux distances figurant dans les tableaux ci-dessous et reproduites sur la carte annexée ⁽¹⁾ au présent arrêté.

Seules les distances SUP1 sont reproduites dans la carte annexée au présent arrêté. Les restrictions supplémentaires fixées par l'article 2 pour les projets d'urbanisme dont l'emprise atteint les SUP2 ou SUP3 sont mises en œuvre dans le cadre de l'instruction de l'analyse de compatibilité obligatoire pour tout projet dont l'emprise atteint la SUP1.

NOTA : Dans les tableaux ci-dessous :

- PMS : Pression Maximale de Service de la canalisation
- DN : Diamètre Nominal de la canalisation.
- Distances S.U.P : Distances en mètres de part et d'autre de la canalisation définissant les limites des zones concernées par les servitudes d'utilité publique.

En cas d'écart entre les valeurs des distances SUP figurant dans les tableaux ci-dessous et la représentation cartographique des SUP telle qu'annexée au présent arrêté, les valeurs des tableaux font foi, appliquées au tracé réel des canalisations concernées.

Nom de la commune : Charmes-sur-l'Herbasse

Code INSEE : 26077

Canalisations de transport de gaz naturel exploitées par le transporteur

GRTgaz
Immeuble Bora, 6 rue Raoul Nordling
92277 BOIS COLLOMBES Cedex

- **Ouvrages traversant la commune**

Nom de la canalisation	PMS (bar)	DN	Longueur dans la commune (en mètres)	Implantation	Distances S.U.P. en mètres (de part et d'autre de la canalisation)		
					SUP1	SUP2	SUP3
RHONE 1	67,7	600	3777	enterré	250	5	5
RHONE 2	80	800	3773	enterré	395	5	5

- **Ouvrages ne traversant pas la commune, mais dont les zones d'effets atteignent cette dernière**

Néant

- **Installations annexes situées sur la commune**

Néant

- **Installations annexes non situées sur la commune, mais dont les zones d'effets atteignent cette dernière**

Néant

Article 2 – Nature des servitudes

Conformément à l'article R.555-30 b) du code de l'environnement, les servitudes sont les suivantes, en fonction des zones d'effets :

Servitude SUP1, correspondant à la zone d'effets létaux (PEL) du phénomène dangereux de référence majorant au sens de l'article R.555-39 du code de l'environnement :

La délivrance d'un permis de construire relatif à un établissement recevant du public susceptible de recevoir plus de 100 personnes ou à un immeuble de grande hauteur est subordonnée à la fourniture d'une analyse de compatibilité ayant reçu l'avis favorable du transporteur ou, en cas d'avis défavorable du transporteur, l'avis favorable du Préfet rendu au vu de l'expertise mentionnée au III de l'article R 555-31 du code de l'environnement.

L'analyse de compatibilité est établie conformément aux dispositions de l'arrêté ministériel du 5 mars 2014 susvisé.

Servitude SUP2, correspondant à la zone d'effets létaux (PEL) du phénomène dangereux de référence réduit au sens de l'article R.555-39 du code de l'environnement :

L'ouverture d'un établissement recevant du public susceptible de recevoir plus de 300 personnes ou d'un immeuble de grande hauteur est interdite.

Servitude SUP3, correspondant à la zone d'effets létaux significatifs (ELS) du phénomène dangereux de référence réduit au sens de l'article R.555-39 du code de l'environnement :

L'ouverture d'un établissement recevant du public susceptible de recevoir plus de 100 personnes ou d'un immeuble de grande hauteur est interdite.

Article 3 – Information du transporteur

Conformément à l'article R.555-46 du code de l'environnement, le maire informe le transporteur de tout permis de construire ou certificat d'urbanisme (d'information ou opérationnel) délivré dans l'une des zones définies à l'article 2.

Article 4 – Annexion au plan d'urbanisme

Les servitudes instituées par le présent arrêté sont annexées aux plans locaux d'urbanisme et aux cartes communales des communes concernées conformément aux articles L.151-43, L.153-60, L.161-1 et L163-10 du code de l'urbanisme.

Article 5 – Notification et publicité

En application du R.555-53 du code de l'environnement, le présent arrêté sera

- publié au recueil des actes administratifs
- publié sur le site internet de la préfecture de la Drôme
- adressé au maire de la commune de Charmes-sur-l'Herbasse.

Article 6 – Délais et voies de recours

Cet arrêté pourra faire l'objet d'un recours contentieux auprès du tribunal administratif de Grenoble (2, place de Verdun – BP 1135 – 38002 Grenoble cedex 1) dans un délai de deux mois à compter de sa publication au Recueil des Actes Administratifs de la préfecture de la Drôme.

Article 7 – Exécution et copie

Le secrétaire général de la préfecture de la Drôme, l'établissement public de coopération intercommunale compétent ou le maire de la commune de Charmes-sur-l'Herbasse, le directeur départemental des territoires de la Drôme, la directrice régionale de l'Environnement, de l'Aménagement et du Logement Auvergne-Rhône-Alpes sont chargés chacun en ce qui le concerne de l'exécution du présent arrêté dont une copie leur sera adressée, ainsi qu'au directeur de GRTgaz.

Valence, le 29 novembre 2016

Le préfet, par délégation
Le secrétaire général

Frédéric LOISEAU

(1) La carte annexée au présent arrêté peut être consultée dans les services de :

- *la préfecture de la Drôme*
- *la direction régionale de l'environnement, de l'aménagement et du logement Auvergne-Rhône-Alpes*
- *l'établissement public de coopération intercommunale compétent ou la mairie concernée*

26_DDPP_Direction Départementale de la Protection des
Populations de la Drôme

26-2016-11-29-026

26 Châteauneuf-de-Galaure AP SUP Canalisation

instauration de SUP autour d'une canalisation de gaz



PRÉFET DE LA DRÔME

Direction régionale de l'environnement,
de l'aménagement et du logement
de Auvergne-Rhône-Alpes

Unité Interdépartementale 26/07

Valence, le 29 novembre 2016

Affaire suivie par : Christophe Bouilloux
Tél. : 04.75.82.46.36
Fax : 04.75.82.46.49
Courriel : christophe.bouilloux@developpement-
durable.gouv.fr

ARRETE PREFECTORAL n°

instituant des servitudes d'utilité publique prenant en compte la maîtrise des risques autour des canalisations de transport de gaz naturel ou assimilé, d'hydrocarbures et de produits chimiques sur la commune de Châteauneuf-de-Galaure

**Le Préfet du département de la Drôme
Chevalier de la Légion d'Honneur
Chevalier de l'Ordre National du Mérite**

Vu le code de l'environnement, et notamment ses articles L.555-16, R.555-30 et R.555-31 ;

Vu le code de l'urbanisme notamment ses articles L.101-2, L.132-1, L.132-2, L.151-1 et suivants, L.153-60, L.161-1 et suivants, L.163-10, R.431-16 ;

Vu le code de la construction et de l'habitation, notamment ses articles R.122-22 et R.123-46 ;

Vu l'arrêté du 5 mars 2014 définissant les modalités d'application du chapitre V du titre V du livre V du code de l'environnement et portant règlement de la sécurité des canalisations de transport de gaz naturel ou assimilé, d'hydrocarbures et de produits chimiques ;

Vu le rapport de la direction régionale de l'environnement, de l'aménagement et du logement de la région Auvergne-Rhône-Alpes, en date du 10 octobre 2016 ;

Vu l'avis émis par le conseil départemental de l'environnement et des risques sanitaires et technologiques de la Drôme le 24 novembre 2016 ;

Considérant que les canalisations de transport de gaz naturel ou assimilé, d'hydrocarbures et de produits chimiques, en service à la date de l'entrée en vigueur des articles R555-1 et suivants du code de l'environnement, doivent faire l'objet d'institution de servitudes d'utilité publique relatives à la maîtrise de l'urbanisation en raison des dangers et des inconvénients qu'elles présentent ;

Considérant que selon l'article L555-16 du code de l'environnement, les périmètres à l'intérieur desquels les dispositions en matière de maîtrise de l'urbanisation s'appliquent sont déterminés par les risques susceptibles d'être créés par une canalisation de transport en service, notamment les risques d'incendie, d'explosion ou d'émanation de produits toxiques, menaçant gravement la santé ou la sécurité des personnes ;

SUR proposition de Monsieur le secrétaire général de la préfecture de la Drôme,

A R R E T E

Article 1^{er} – Objet

Des servitudes d'utilité publique (SUP) sont instituées dans les zones d'effets générées par les phénomènes dangereux susceptibles de se produire sur les canalisations de transport décrites ci-après, conformément aux distances figurant dans les tableaux ci-dessous et reproduites sur la carte annexée ⁽¹⁾ au présent arrêté.

Seules les distances SUP1 sont reproduites dans la carte annexée au présent arrêté. Les restrictions supplémentaires fixées par l'article 2 pour les projets d'urbanisme dont l'emprise atteint les SUP2 ou SUP3 sont mises en œuvre dans le cadre de l'instruction de l'analyse de compatibilité obligatoire pour tout projet dont l'emprise atteint la SUP1.

NOTA : Dans les tableaux ci-dessous :

- PMS : Pression Maximale de Service de la canalisation
- DN : Diamètre Nominal de la canalisation.
- Distances S.U.P : Distances en mètres de part et d'autre de la canalisation définissant les limites des zones concernées par les servitudes d'utilité publique.

En cas d'écart entre les valeurs des distances SUP figurant dans les tableaux ci-dessous et la représentation cartographique des SUP telle qu'annexée au présent arrêté, les valeurs des tableaux font foi, appliquées au tracé réel des canalisations concernées.

Nom de la commune : Châteauneuf-de-Galaure

Code INSEE : 26083

Canalisations de transport de gaz naturel exploitées par le transporteur

GRTgaz
Immeuble Bora, 6 rue Raoul Nordling
92277 BOIS COLLOMBES Cedex

- **Ouvrages traversant la commune**

Nom de la canalisation	PMS (bar)	DN	Longueur dans la commune (en mètres)	Implantation	Distances S.U.P. en mètres (de part et d'autre de la canalisation)		
					SUP1	SUP2	SUP3
ANNEYRON- ST VALLIER- DAVEZIEUX	67,7	100	2283	enterré	30	5	5
RHONE 1	67,7	500	2451	enterré	200	5	5

- **Ouvrages ne traversant pas la commune, mais dont les zones d'effets atteignent cette dernière**
Néant

- **Installations annexes situées sur la commune**
Néant

- **Installations annexes non situées sur la commune, mais dont les zones d'effets atteignent cette dernière**

Néant

Canalisation de transport d'hydrocarbures propriété de l'État, ayant comme transporteur le Service National des Oléoducs Interalliés, service du MEEM-DGEC, situé Tour Séquoia, place des Carpeaux, 92800 Puteaux et opérée par :

TRAPIL-ODC
22 B route de Demigny
Champforgeuil
CS 30081
71103 CHALON-SUR-SAÔNE Cedex

- **Ouvrages traversant la commune**

Nom de la canalisation	PMS (bar)	DN	Longueur dans la commune (en mètres)	Implantation	Distances S.U.P. en mètres (de part et d'autre de la canalisation)		
					SUP1	SUP2	SUP3
Beaumont – Oytier	68	308	4342	enterré	200	15	10

- **Ouvrages ne traversant pas la commune, mais dont les zones d'effets atteignent cette dernière**

Néant

- **Installations annexes situées sur la commune**

Néant

- **Installations annexes non situées sur la commune, mais dont les zones d'effets atteignent cette dernière**

Néant

Article 2 – Nature des servitudes

Conformément à l'article R.555-30 b) du code de l'environnement, les servitudes sont les suivantes, en fonction des zones d'effets :

Servitude SUP1, correspondant à la zone d'effets létaux (PEL) du phénomène dangereux de référence majorant au sens de l'article R.555-39 du code de l'environnement :

La délivrance d'un permis de construire relatif à un établissement recevant du public susceptible de recevoir plus de 100 personnes ou à un immeuble de grande hauteur est subordonnée à la fourniture d'une analyse de compatibilité ayant reçu l'avis favorable du transporteur ou, en cas d'avis défavorable du transporteur, l'avis favorable du Préfet rendu au vu de l'expertise mentionnée au III de l'article R 555-31 du code de l'environnement.

L'analyse de compatibilité est établie conformément aux dispositions de l'arrêté ministériel du 5 mars 2014 susvisé.

Servitude SUP2, correspondant à la zone d'effets létaux (PEL) du phénomène dangereux de référence réduit au sens de l'article R.555-39 du code de l'environnement :

L'ouverture d'un établissement recevant du public susceptible de recevoir plus de 300 personnes ou d'un immeuble de grande hauteur est interdite.

Servitude SUP3, correspondant à la zone d'effets létaux significatifs (ELS) du phénomène dangereux de référence réduit au sens de l'article R.555-39 du code de l'environnement :

L'ouverture d'un établissement recevant du public susceptible de recevoir plus de 100 personnes ou d'un immeuble de grande hauteur est interdite.

Article 3 – Information du transporteur

Conformément à l'article R.555-46 du code de l'environnement, le maire informe le transporteur de tout permis de construire ou certificat d'urbanisme (d'information ou opérationnel) délivré dans l'une des zones définies à l'article 2.

Article 4 – Annexion au plan d'urbanisme

Les servitudes instituées par le présent arrêté sont annexées aux plans locaux d'urbanisme et aux cartes communales des communes concernées conformément aux articles L.151-43, L.153-60, L.161-1 et L163-10 du code de l'urbanisme.

Article 5 – Notification et publicité

En application du R.555-53 du code de l'environnement, le présent arrêté sera

- publié au recueil des actes administratifs
- publié sur le site internet de la préfecture de la Drôme
- adressé au maire de la commune de Châteauneuf-de-Galaure.

Article 6 – Délais et voies de recours

Cet arrêté pourra faire l'objet d'un recours contentieux auprès du tribunal administratif de Grenoble (2, place de Verdun – BP 1135 – 38002 Grenoble cedex 1) dans un délai de deux mois à compter de sa publication au Recueil des Actes Administratifs de la préfecture de la Drôme.

Article 7 – Exécution et copie

Le secrétaire général de la préfecture de la Drôme, l'établissement public de coopération intercommunale compétent ou le maire de la commune de Châteauneuf-de-Galaure, le directeur départemental des territoires de la Drôme, la directrice régionale de l'Environnement, de l'Aménagement et du Logement Auvergne-Rhône-Alpes sont chargés chacun en ce qui le concerne de l'exécution du présent arrêté dont une copie leur sera adressée, ainsi qu'au directeur de GRTgaz et au directeur du Service National des Oléoducs Interalliés.

Valence, le 29 novembre 2016

Le préfet, par délégation
Le secrétaire général

Frédéric LOISEAU

(1) La carte annexée au présent arrêté peut être consultée dans les services de :

- la préfecture de la Drôme
- la direction régionale de l'environnement, de l'aménagement et du logement Auvergne-Rhône-Alpes
- l'établissement public de coopération intercommunale compétent ou la mairie concernée

26_DDPP_Direction Départementale de la Protection des
Populations de la Drôme

26-2016-11-29-027

26 Châteauneuf-du-Rhône AP SUP Canalisation

instauration de SUP autour d'une canalisation de gaz



PRÉFET DE LA DRÔME

Direction régionale de l'environnement,
de l'aménagement et du logement
de Auvergne-Rhône-Alpes

Unité Interdépartementale 26/07

Valence, le 29 novembre 2016

Affaire suivie par : Christophe Bouilloux
Tél. : 04.75.82.46.36
Fax : 04.75.82.46.49
Courriel : christophe.bouilloux@developpement-
durable.gouv.fr

ARRETE PREFECTORAL n°

**instituant des servitudes d'utilité publique prenant en compte la maîtrise des risques
autour des canalisations de transport de gaz naturel ou assimilé, d'hydrocarbures et de produits
chimiques sur la commune de Châteauneuf-du-Rhône**

**Le Préfet du département de la Drôme
Chevalier de la Légion d'Honneur
Chevalier de l'Ordre National du Mérite**

Vu le code de l'environnement, et notamment ses articles L.555-16, R.555-30 et R.555-31 ;

Vu le code de l'urbanisme notamment ses articles L.101-2, L.132-1, L.132-2, L.151-1 et suivants, L.153-60, L.161-1 et suivants, L.163-10, R.431-16 ;

Vu le code de la construction et de l'habitation, notamment ses articles R.122-22 et R.123-46 ;

Vu l'arrêté du 5 mars 2014 définissant les modalités d'application du chapitre V du titre V du livre V du code de l'environnement et portant règlement de la sécurité des canalisations de transport de gaz naturel ou assimilé, d'hydrocarbures et de produits chimiques ;

Vu le rapport de la direction régionale de l'environnement, de l'aménagement et du logement de la région Auvergne-Rhône-Alpes, en date du 10 octobre 2016 ;

Vu l'avis émis par le conseil départemental de l'environnement et des risques sanitaires et technologiques de la Drôme le 24 novembre 2016 ;

Considérant que les canalisations de transport de gaz naturel ou assimilé, d'hydrocarbures et de produits chimiques, en service à la date de l'entrée en vigueur des articles R555-1 et suivants du code de l'environnement, doivent faire l'objet d'institution de servitudes d'utilité publique relatives à la maîtrise de l'urbanisation en raison des dangers et des inconvénients qu'elles présentent ;

Considérant que selon l'article L555-16 du code de l'environnement, les périmètres à l'intérieur desquels les dispositions en matière de maîtrise de l'urbanisation s'appliquent sont déterminés par les risques susceptibles d'être créés par une canalisation de transport en service, notamment les risques d'incendie, d'explosion ou d'émanation de produits toxiques, menaçant gravement la santé ou la sécurité des personnes ;

SUR proposition de Monsieur le secrétaire général de la préfecture de la Drôme,

A R R E T E

Article 1^{er} – Objet

Des servitudes d'utilité publique (SUP) sont instituées dans les zones d'effets générées par les phénomènes dangereux susceptibles de se produire sur les canalisations de transport décrites ci-après, conformément aux distances figurant dans les tableaux ci-dessous et reproduites sur la carte annexée ⁽¹⁾ au présent arrêté.

Seules les distances SUP1 sont reproduites dans la carte annexée au présent arrêté. Les restrictions supplémentaires fixées par l'article 2 pour les projets d'urbanisme dont l'emprise atteint les SUP2 ou SUP3 sont mises en œuvre dans le cadre de l'instruction de l'analyse de compatibilité obligatoire pour tout projet dont l'emprise atteint la SUP1.

NOTA : Dans les tableaux ci-dessous :

- PMS : Pression Maximale de Service de la canalisation
- DN : Diamètre Nominal de la canalisation.
- Distances S.U.P : Distances en mètres de part et d'autre de la canalisation définissant les limites des zones concernées par les servitudes d'utilité publique.

En cas d'écart entre les valeurs des distances SUP figurant dans les tableaux ci-dessous et la représentation cartographique des SUP telle qu'annexée au présent arrêté, les valeurs des tableaux font foi, appliquées au tracé réel des canalisations concernées.

Nom de la commune : Châteauneuf-du-Rhône

Code INSEE : 26085

Canalisations de transport de gaz naturel exploitées par le transporteur

GRTgaz
Immeuble Bora, 6 rue Raoul Nordling
92277 BOIS COLLOMBES Cedex

- **Ouvrages traversant la commune**

Nom de la canalisation	PMS (bar)	DN	Longueur dans la commune (en mètres)	Implantation	Distances S.U.P. en mètres (de part et d'autre de la canalisation)		
					SUP1	SUP2	SUP3
Alimentation MONTELIMAR DP	67,7	100	1662	enterré	30	5	5
Alimentation MONTELIMAR DP	67,7	100	866	enterré	30	5	5
ANTENNE DE MONTELIMAR	67,7	150	1671	enterré	50	5	5

- **Ouvrages ne traversant pas la commune, mais dont les zones d'effets atteignent cette dernière**
Néant

- **Installations annexes situées sur la commune**

Nom de l'installation	Distances S.U.P. en mètres (à partir de l'installation)		
	SUP1	SUP2	SUP3
CHATEAUNEUF-DU-RHONE COUP SECT	35	6	6

NOTA : Si la SUP1 du tracé adjacent est plus large que celle de l'installation annexe, c'est elle qui doit être prise en compte au droit de l'installation annexe.

- **Installations annexes non situées sur la commune, mais dont les zones d'effets atteignent cette dernière**

Néant

Article 2 – Nature des servitudes

Conformément à l'article R.555-30 b) du code de l'environnement, les servitudes sont les suivantes, en fonction des zones d'effets :

Servitude SUP1, correspondant à la zone d'effets létaux (PEL) du phénomène dangereux de référence majorant au sens de l'article R.555-39 du code de l'environnement :

La délivrance d'un permis de construire relatif à un établissement recevant du public susceptible de recevoir plus de 100 personnes ou à un immeuble de grande hauteur est subordonnée à la fourniture d'une analyse de compatibilité ayant reçu l'avis favorable du transporteur ou, en cas d'avis défavorable du transporteur, l'avis favorable du Préfet rendu au vu de l'expertise mentionnée au III de l'article R 555-31 du code de l'environnement.

L'analyse de compatibilité est établie conformément aux dispositions de l'arrêté ministériel du 5 mars 2014 susvisé.

Servitude SUP2, correspondant à la zone d'effets létaux (PEL) du phénomène dangereux de référence réduit au sens de l'article R.555-39 du code de l'environnement :

L'ouverture d'un établissement recevant du public susceptible de recevoir plus de 300 personnes ou d'un immeuble de grande hauteur est interdite.

Servitude SUP3, correspondant à la zone d'effets létaux significatifs (ELS) du phénomène dangereux de référence réduit au sens de l'article R.555-39 du code de l'environnement :

L'ouverture d'un établissement recevant du public susceptible de recevoir plus de 100 personnes ou d'un immeuble de grande hauteur est interdite.

Article 3 – Information du transporteur

Conformément à l'article R.555-46 du code de l'environnement, le maire informe le transporteur de tout permis de construire ou certificat d'urbanisme (d'information ou opérationnel) délivré dans l'une des zones définies à l'article 2.

Article 4 – Annexion au plan d'urbanisme

Les servitudes instituées par le présent arrêté sont annexées aux plans locaux d'urbanisme et aux cartes communales des communes concernées conformément aux articles L.151-43, L.153-60, L.161-1 et L163-10 du code de l'urbanisme.

Article 5 – Notification et publicité

En application du R.555-53 du code de l'environnement, le présent arrêté sera

- publié au recueil des actes administratifs
- publié sur le site internet de la préfecture de la Drôme
- adressé au maire de la commune de Châteauneuf-du-Rhône.

Article 6 – Délais et voies de recours

Cet arrêté pourra faire l'objet d'un recours contentieux auprès du tribunal administratif de Grenoble (2, place de Verdun – BP 1135 – 38002 Grenoble cedex 1) dans un délai de deux mois à compter de sa publication au Recueil des Actes Administratifs de la préfecture de la Drôme.

Article 7 – Exécution et copie

Le secrétaire général de la préfecture de la Drôme, l'établissement public de coopération intercommunale compétent ou le maire de la commune de Châteauneuf-du-Rhône, le directeur départemental des territoires de la Drôme, la directrice régionale de l'Environnement, de l'Aménagement et du Logement Auvergne-Rhône-Alpes sont chargés chacun en ce qui le concerne de l'exécution du présent arrêté dont une copie leur sera adressée, ainsi qu'au directeur de GRTgaz.

Valence, le 29 novembre 2016

Le préfet, par délégation
Le secrétaire général

Frédéric LOISEAU

(1) La carte annexée au présent arrêté peut être consultée dans les services de :

- *la préfecture de la Drôme*
- *la direction régionale de l'environnement, de l'aménagement et du logement Auvergne-Rhône-Alpes*
- *l'établissement public de coopération intercommunale compétent ou la mairie concernée*

26_DDPP_Direction Départementale de la Protection des
Populations de la Drôme

26-2016-11-29-028

26 Châteauneuf-sur-Isère AP SUP Canalisation

instauration de SUP autour d'une canalisation de gaz



PRÉFET DE LA DRÔME

Direction régionale de l'environnement,
de l'aménagement et du logement
de Auvergne-Rhône-Alpes

Unité Interdépartementale 26/07

Valence, le 29 novembre 2016

Affaire suivie par : Christophe Bouilloux
Tél. : 04.75.82.46.36
Fax : 04.75.82.46.49
Courriel : christophe.bouilloux@developpement-
durable.gouv.fr

ARRETE PREFECTORAL n°

instituant des servitudes d'utilité publique prenant en compte la maîtrise des risques autour des canalisations de transport de gaz naturel ou assimilé, d'hydrocarbures et de produits chimiques sur la commune de Châteauneuf-sur-Isère

**Le Préfet du département de la Drôme
Chevalier de la Légion d'Honneur
Chevalier de l'Ordre National du Mérite**

Vu le code de l'environnement, et notamment ses articles L.555-16, R.555-30 et R.555-31 ;

Vu le code de l'urbanisme notamment ses articles L.101-2, L.132-1, L.132-2, L.151-1 et suivants, L.153-60, L.161-1 et suivants, L.163-10, R.431-16 ;

Vu le code de la construction et de l'habitation, notamment ses articles R.122-22 et R.123-46 ;

Vu l'arrêté du 5 mars 2014 définissant les modalités d'application du chapitre V du titre V du livre V du code de l'environnement et portant règlement de la sécurité des canalisations de transport de gaz naturel ou assimilé, d'hydrocarbures et de produits chimiques ;

Vu le rapport de la direction régionale de l'environnement, de l'aménagement et du logement de la région Auvergne-Rhône-Alpes, en date du 10 octobre 2016 ;

Vu l'avis émis par le conseil départemental de l'environnement et des risques sanitaires et technologiques de la Drôme le 24 novembre 2016 ;

Considérant que les canalisations de transport de gaz naturel ou assimilé, d'hydrocarbures et de produits chimiques, en service à la date de l'entrée en vigueur des articles R555-1 et suivants du code de l'environnement, doivent faire l'objet d'institution de servitudes d'utilité publique relatives à la maîtrise de l'urbanisation en raison des dangers et des inconvénients qu'elles présentent ;

Considérant que selon l'article L555-16 du code de l'environnement, les périmètres à l'intérieur desquels les dispositions en matière de maîtrise de l'urbanisation s'appliquent sont déterminés par les risques susceptibles d'être créés par une canalisation de transport en service, notamment les risques d'incendie, d'explosion ou d'émanation de produits toxiques, menaçant gravement la santé ou la sécurité des personnes ;

SUR proposition de Monsieur le secrétaire général de la préfecture de la Drôme,

A R R E T E

Article 1^{er} – Objet

Des servitudes d'utilité publique (SUP) sont instituées dans les zones d'effets générées par les phénomènes dangereux susceptibles de se produire sur les canalisations de transport décrites ci-après, conformément aux distances figurant dans les tableaux ci-dessous et reproduites sur la carte annexée ⁽¹⁾ au présent arrêté.

Seules les distances SUP1 sont reproduites dans la carte annexée au présent arrêté. Les restrictions supplémentaires fixées par l'article 2 pour les projets d'urbanisme dont l'emprise atteint les SUP2 ou SUP3 sont mises en œuvre dans le cadre de l'instruction de l'analyse de compatibilité obligatoire pour tout projet dont l'emprise atteint la SUP1.

NOTA : Dans les tableaux ci-dessous :

- PMS : Pression Maximale de Service de la canalisation
- DN : Diamètre Nominal de la canalisation.
- Distances S.U.P : Distances en mètres de part et d'autre de la canalisation définissant les limites des zones concernées par les servitudes d'utilité publique.

En cas d'écart entre les valeurs des distances SUP figurant dans les tableaux ci-dessous et la représentation cartographique des SUP telle qu'annexée au présent arrêté, les valeurs des tableaux font foi, appliquées au tracé réel des canalisations concernées.

Nom de la commune : Châteauneuf-sur-Isère

Code INSEE : 26084

Canalisations de transport de gaz naturel exploitées par le transporteur

GRTgaz
Immeuble Bora, 6 rue Raoul Nordling
92277 BOIS COLLOMBES Cedex

- **Ouvrages traversant la commune**

Nom de la canalisation	PMS (bar)	DN	Longueur dans la commune (en mètres)	Implantation	Distances S.U.P. en mètres (de part et d'autre de la canalisation)		
					SUP1	SUP2	SUP3
RHONE 1	67,7	600	5956	enterré	250	5	5

- **Ouvrages ne traversant pas la commune, mais dont les zones d'effets atteignent cette dernière**

Nom de la canalisation	PMS (bar)	DN	Implantation	Distances S.U.P. en mètres (de part et d'autre de la canalisation)		
				SUP1	SUP2	SUP3
RHONE 1	67,7	600	enterré	250	5	5
RHONE 2	80	800	enterré	395	5	5

- **Installations annexes situées sur la commune**

Néant

- **Installations annexes non situées sur la commune, mais dont les zones d'effets atteignent cette dernière**

Nom de l'installation	Distances S.U.P. en mètres (à partir de l'installation)		
	SUP1	SUP2	SUP3
GRANGES-LES-BEAUMONT SECT COUP PD	240	7	7

NOTA : Si la SUP1 du tracé adjacent est plus large que celle de l'installation annexe, c'est elle qui doit être prise en compte au droit de l'installation annexe.

Canalisation de transport d'hydrocarbures propriété de l'État, ayant comme transporteur le Service National des Oléoducs Interalliés, service du MEEM-DGEC, situé Tour Séquoia, place des Carpeaux, 92800 Puteaux et opérée par :

TRAPIL-ODC
22 B route de Demigny
Champforgeuil
CS 30081
71103 CHALON-SUR-SAÔNE Cedex

- **Ouvrages traversant la commune**

Nom de la canalisation	PMS (bar)	DN	Longueur dans la commune (en mètres)	Implantation	Distances S.U.P. en mètres (de part et d'autre de la canalisation)		
					SUP1	SUP2	SUP3
Montsegur - Beaumont	69,6	308	4003	enterré	170	15	10

- **Ouvrages ne traversant pas la commune, mais dont les zones d'effets atteignent cette dernière**

Néant

- **Installations annexes situées sur la commune**

Nom de l'installation	Distances S.U.P. en mètres (à partir de l'installation)		
	SUP1	SUP2	SUP3
Chambre à vannes Chateauneuf Sur Isere	55	15	10

NOTA : Si la SUP1 du tracé adjacent est plus large que celle de l'installation annexe, c'est elle qui doit être prise en compte au droit de l'installation annexe.

- **Installations annexes non situées sur la commune, mais dont les zones d'effets atteignent cette dernière**

Néant

Article 2 – Nature des servitudes

Conformément à l'article R.555-30 b) du code de l'environnement, les servitudes sont les suivantes, en fonction des zones d'effets :

Servitude SUP1, correspondant à la zone d'effets létaux (PEL) du phénomène dangereux de référence majorant au sens de l'article R.555-39 du code de l'environnement :

La délivrance d'un permis de construire relatif à un établissement recevant du public susceptible de recevoir plus de 100 personnes ou à un immeuble de grande hauteur est subordonnée à la fourniture d'une analyse de compatibilité ayant reçu l'avis favorable du transporteur ou, en cas d'avis défavorable du transporteur, l'avis favorable du Préfet rendu au vu de l'expertise mentionnée au III de l'article R 555-31 du code de l'environnement.

L'analyse de compatibilité est établie conformément aux dispositions de l'arrêté ministériel du 5 mars 2014 susvisé.

Servitude SUP2, correspondant à la zone d'effets létaux (PEL) du phénomène dangereux de référence réduit au sens de l'article R.555-39 du code de l'environnement :

L'ouverture d'un établissement recevant du public susceptible de recevoir plus de 300 personnes ou d'un immeuble de grande hauteur est interdite.

Servitude SUP3, correspondant à la zone d'effets létaux significatifs (ELS) du phénomène dangereux de référence réduit au sens de l'article R.555-39 du code de l'environnement :

L'ouverture d'un établissement recevant du public susceptible de recevoir plus de 100 personnes ou d'un immeuble de grande hauteur est interdite.

Article 3 – Information du transporteur

Conformément à l'article R.555-46 du code de l'environnement, le maire informe le transporteur de tout permis de construire ou certificat d'urbanisme (d'information ou opérationnel) délivré dans l'une des zones définies à l'article 2.

Article 4 – Annexion au plan d'urbanisme

Les servitudes instituées par le présent arrêté sont annexées aux plans locaux d'urbanisme et aux cartes communales des communes concernées conformément aux articles L.151-43, L.153-60, L.161-1 et L163-10 du code de l'urbanisme.

Article 5 – Notification et publicité

En application du R.555-53 du code de l'environnement, le présent arrêté sera

- publié au recueil des actes administratifs
- publié sur le site internet de la préfecture de la Drôme
- adressé au maire de la commune de Châteauneuf-sur-Isère.

Article 6 – Délais et voies de recours

Cet arrêté pourra faire l'objet d'un recours contentieux auprès du tribunal administratif de Grenoble (2, place de Verdun – BP 1135 – 38002 Grenoble cedex 1) dans un délai de deux mois à compter de sa publication au Recueil des Actes Administratifs de la préfecture de la Drôme.

Article 7 – Exécution et copie

Le secrétaire général de la préfecture de la Drôme, l'établissement public de coopération intercommunale compétent ou le maire de la commune de Châteauneuf-sur-Isère, le directeur départemental des territoires de la Drôme, la directrice régionale de l'Environnement, de l'Aménagement et du Logement Auvergne-Rhône-Alpes sont chargés chacun en ce qui le concerne de l'exécution du présent arrêté dont une copie leur sera adressée, ainsi qu'au directeur de GRTgaz.

Valence, le 29 novembre 2016

Le préfet, par délégation
Le secrétaire général

Frédéric LOISEAU

(1) La carte annexée au présent arrêté peut être consultée dans les services de :

- *la préfecture de la Drôme*
- *la direction régionale de l'environnement, de l'aménagement et du logement Auvergne-Rhône-Alpes*
- *l'établissement public de coopération intercommunale compétent ou la mairie concernée*

26_DDPP_Direction Départementale de la Protection des
Populations de la Drôme

26-2016-11-29-029

26 Chavannes AP SUP Canalisation

instauration de SUP autour d'une canalisation de gaz



PRÉFET DE LA DRÔME

Direction régionale de l'environnement,
de l'aménagement et du logement
de Auvergne-Rhône-Alpes

Unité Interdépartementale 26/07

Valence, le 29 novembre 2016

Affaire suivie par : Christophe Bouilloux
Tél. : 04.75.82.46.36
Fax : 04.75.82.46.49
Courriel : christophe.bouilloux@developpement-
durable.gouv.fr

ARRETE PREFECTORAL n°

instituant des servitudes d'utilité publique prenant en compte la maîtrise des risques autour des canalisations de transport de gaz naturel ou assimilé, d'hydrocarbures et de produits chimiques sur la commune de Chavannes

**Le Préfet du département de la Drôme
Chevalier de la Légion d'Honneur
Chevalier de l'Ordre National du Mérite**

Vu le code de l'environnement, et notamment ses articles L.555-16, R.555-30 et R.555-31 ;

Vu le code de l'urbanisme notamment ses articles L.101-2, L.132-1, L.132-2, L.151-1 et suivants, L.153-60, L.161-1 et suivants, L.163-10, R.431-16 ;

Vu le code de la construction et de l'habitation, notamment ses articles R.122-22 et R.123-46 ;

Vu l'arrêté du 5 mars 2014 définissant les modalités d'application du chapitre V du titre V du livre V du code de l'environnement et portant règlement de la sécurité des canalisations de transport de gaz naturel ou assimilé, d'hydrocarbures et de produits chimiques ;

Vu le rapport de la direction régionale de l'environnement, de l'aménagement et du logement de la région Auvergne-Rhône-Alpes, en date du 10 octobre 2016 ;

Vu l'avis émis par le conseil départemental de l'environnement et des risques sanitaires et technologiques de la Drôme le 24 novembre 2016 ;

Considérant que les canalisations de transport de gaz naturel ou assimilé, d'hydrocarbures et de produits chimiques, en service à la date de l'entrée en vigueur des articles R555-1 et suivants du code de l'environnement, doivent faire l'objet d'institution de servitudes d'utilité publique relatives à la maîtrise de l'urbanisation en raison des dangers et des inconvénients qu'elles présentent ;

Considérant que selon l'article L555-16 du code de l'environnement, les périmètres à l'intérieur desquels les dispositions en matière de maîtrise de l'urbanisation s'appliquent sont déterminés par les risques susceptibles d'être créés par une canalisation de transport en service, notamment les risques d'incendie, d'explosion ou d'émanation de produits toxiques, menaçant gravement la santé ou la sécurité des personnes ;

SUR proposition de Monsieur le secrétaire général de la préfecture de la Drôme,

A R R E T E

Article 1^{er} – Objet

Des servitudes d'utilité publique (SUP) sont instituées dans les zones d'effets générées par les phénomènes dangereux susceptibles de se produire sur les canalisations de transport décrites ci-après, conformément aux distances figurant dans les tableaux ci-dessous et reproduites sur la carte annexée ⁽¹⁾ au présent arrêté.

Seules les distances SUP1 sont reproduites dans la carte annexée au présent arrêté. Les restrictions supplémentaires fixées par l'article 2 pour les projets d'urbanisme dont l'emprise atteint les SUP2 ou SUP3 sont mises en œuvre dans le cadre de l'instruction de l'analyse de compatibilité obligatoire pour tout projet dont l'emprise atteint la SUP1.

NOTA : Dans les tableaux ci-dessous :

- PMS : Pression Maximale de Service de la canalisation
- DN : Diamètre Nominal de la canalisation.
- Distances S.U.P : Distances en mètres de part et d'autre de la canalisation définissant les limites des zones concernées par les servitudes d'utilité publique.

En cas d'écart entre les valeurs des distances SUP figurant dans les tableaux ci-dessous et la représentation cartographique des SUP telle qu'annexée au présent arrêté, les valeurs des tableaux font foi, appliquées au tracé réel des canalisations concernées.

Nom de la commune : Chavannes

Code INSEE : 26092

Canalisation de transport d'hydrocarbures propriété de l'État, ayant comme transporteur le Service National des Oléoducs Interalliés, service du MEEM-DGEC, situé Tour Séquoia, place des Carpeaux, 92800 Puteaux et opérée par :

TRAPIL-ODC
22 B route de Demigny
Champforgeuil
CS 30081
71103 CHALON-SUR-SAÔNE Cedex

• **Ouvrages traversant la commune**

Nom de la canalisation	PMS (bar)	DN	Longueur dans la commune (en mètres)	Implantation	Distances S.U.P. en mètres (de part et d'autre de la canalisation)		
					SUP1	SUP2	SUP3
Beaumont - Oytier	68	308	1934	enterré	200	15	10

• **Ouvrages ne traversant pas la commune, mais dont les zones d'effets atteignent cette dernière**

Néant

- **Installations annexes situées sur la commune**

Néant

- **Installations annexes non situées sur la commune, mais dont les zones d'effets atteignent cette dernière**

Néant

Article 2 – Nature des servitudes

Conformément à l'article R.555-30 b) du code de l'environnement, les servitudes sont les suivantes, en fonction des zones d'effets :

Servitude SUP1, correspondant à la zone d'effets létaux (PEL) du phénomène dangereux de référence majorant au sens de l'article R.555-39 du code de l'environnement :

La délivrance d'un permis de construire relatif à un établissement recevant du public susceptible de recevoir plus de 100 personnes ou à un immeuble de grande hauteur est subordonnée à la fourniture d'une analyse de compatibilité ayant reçu l'avis favorable du transporteur ou, en cas d'avis défavorable du transporteur, l'avis favorable du Préfet rendu au vu de l'expertise mentionnée au III de l'article R 555-31 du code de l'environnement.

L'analyse de compatibilité est établie conformément aux dispositions de l'arrêté ministériel du 5 mars 2014 susvisé.

Servitude SUP2, correspondant à la zone d'effets létaux (PEL) du phénomène dangereux de référence réduit au sens de l'article R.555-39 du code de l'environnement :

L'ouverture d'un établissement recevant du public susceptible de recevoir plus de 300 personnes ou d'un immeuble de grande hauteur est interdite.

Servitude SUP3, correspondant à la zone d'effets létaux significatifs (ELS) du phénomène dangereux de référence réduit au sens de l'article R.555-39 du code de l'environnement :

L'ouverture d'un établissement recevant du public susceptible de recevoir plus de 100 personnes ou d'un immeuble de grande hauteur est interdite.

Article 3 – Information du transporteur

Conformément à l'article R.555-46 du code de l'environnement, le maire informe le transporteur de tout permis de construire ou certificat d'urbanisme (d'information ou opérationnel) délivré dans l'une des zones définies à l'article 2.

Article 4 – Annexion au plan d'urbanisme

Les servitudes instituées par le présent arrêté sont annexées aux plans locaux d'urbanisme et aux cartes communales des communes concernées conformément aux articles L.151-43, L.153-60, L.161-1 et L163-10 du code de l'urbanisme.

Article 5 – Notification et publicité

En application du R.555-53 du code de l'environnement, le présent arrêté sera

- publié au recueil des actes administratifs
- publié sur le site internet de la préfecture de la Drôme
- adressé au maire de la commune de Chavannes

Article 6 – Délais et voies de recours

Cet arrêté pourra faire l'objet d'un recours contentieux auprès du tribunal administratif de Grenoble (2, place de Verdun – BP 1135 – 38002 Grenoble cedex 1) dans un délai de deux mois à compter de sa publication au Recueil des Actes Administratifs de la préfecture de la Drôme.

Article 7 – Exécution et copie

Le secrétaire général de la préfecture de la Drôme, l'établissement public de coopération intercommunale compétent ou le maire de la commune de Chavannes, le directeur départemental des territoires de la Drôme, la directrice régionale de l'Environnement, de l'Aménagement et du Logement Auvergne-Rhône-Alpes sont chargés chacun en ce qui le concerne de l'exécution du présent arrêté dont une copie leur sera adressée, ainsi qu'au directeur du Service National des Oléoducs Interalliés.

Valence, le 29 novembre 2016

Le préfet, par délégation
Le secrétaire général

Frédéric LOISEAU

(1) La carte annexée au présent arrêté peut être consultée dans les services de :

- *la préfecture de la Drôme*
- *la direction régionale de l'environnement, de l'aménagement et du logement Auvergne-Rhône-Alpes*
- *l'établissement public de coopération intercommunale compétent ou la mairie concernée*

26_DDPP_Direction Départementale de la Protection des
Populations de la Drôme

26-2016-11-29-030

26 Claveyson AP SUP Canalisation

instauration de SUP autour d'une canalisation de gaz



PRÉFET DE LA DRÔME

Direction régionale de l'environnement,
de l'aménagement et du logement
de Auvergne-Rhône-Alpes

Unité Interdépartementale 26/07

Valence, le 29 novembre 2016

Affaire suivie par : Christophe Bouilloux
Tél. : 04.75.82.46.36
Fax : 04.75.82.46.49
Courriel : christophe.bouilloux@developpement-
durable.gouv.fr

ARRETE PREFECTORAL n°

instituant des servitudes d'utilité publique prenant en compte la maîtrise des risques autour des canalisations de transport de gaz naturel ou assimilé, d'hydrocarbures et de produits chimiques sur la commune de Claveyson

**Le Préfet du département de la Drôme
Chevalier de la Légion d'Honneur
Chevalier de l'Ordre National du Mérite**

Vu le code de l'environnement, et notamment ses articles L.555-16, R.555-30 et R.555-31 ;

Vu le code de l'urbanisme notamment ses articles L.101-2, L.132-1, L.132-2, L.151-1 et suivants, L.153-60, L.161-1 et suivants, L.163-10, R.431-16 ;

Vu le code de la construction et de l'habitation, notamment ses articles R.122-22 et R.123-46 ;

Vu l'arrêté du 5 mars 2014 définissant les modalités d'application du chapitre V du titre V du livre V du code de l'environnement et portant règlement de la sécurité des canalisations de transport de gaz naturel ou assimilé, d'hydrocarbures et de produits chimiques ;

Vu le rapport de la direction régionale de l'environnement, de l'aménagement et du logement de la région Auvergne-Rhône-Alpes, en date du 10 octobre 2016 ;

Vu l'avis émis par le conseil départemental de l'environnement et des risques sanitaires et technologiques de la Drôme le 24 novembre 2016 ;

Considérant que les canalisations de transport de gaz naturel ou assimilé, d'hydrocarbures et de produits chimiques, en service à la date de l'entrée en vigueur des articles R555-1 et suivants du code de l'environnement, doivent faire l'objet d'institution de servitudes d'utilité publique relatives à la maîtrise de l'urbanisation en raison des dangers et des inconvénients qu'elles présentent ;

Considérant que selon l'article L555-16 du code de l'environnement, les périmètres à l'intérieur desquels les dispositions en matière de maîtrise de l'urbanisation s'appliquent sont déterminés par les risques susceptibles d'être créés par une canalisation de transport en service, notamment les risques d'incendie, d'explosion ou d'émanation de produits toxiques, menaçant gravement la santé ou la sécurité des personnes ;

SUR proposition de Monsieur le secrétaire général de la préfecture de la Drôme,

A R R E T E

Article 1^{er} – Objet

Des servitudes d'utilité publique (SUP) sont instituées dans les zones d'effets générées par les phénomènes dangereux susceptibles de se produire sur les canalisations de transport décrites ci-après, conformément aux distances figurant dans les tableaux ci-dessous et reproduites sur la carte annexée ⁽¹⁾ au présent arrêté.

Seules les distances SUP1 sont reproduites dans la carte annexée au présent arrêté. Les restrictions supplémentaires fixées par l'article 2 pour les projets d'urbanisme dont l'emprise atteint les SUP2 ou SUP3 sont mises en œuvre dans le cadre de l'instruction de l'analyse de compatibilité obligatoire pour tout projet dont l'emprise atteint la SUP1.

NOTA : Dans les tableaux ci-dessous :

- PMS : Pression Maximale de Service de la canalisation
- DN : Diamètre Nominal de la canalisation.
- Distances S.U.P : Distances en mètres de part et d'autre de la canalisation définissant les limites des zones concernées par les servitudes d'utilité publique.

En cas d'écart entre les valeurs des distances SUP figurant dans les tableaux ci-dessous et la représentation cartographique des SUP telle qu'annexée au présent arrêté, les valeurs des tableaux font foi, appliquées au tracé réel des canalisations concernées.

Nom de la commune : Claveyson

Code INSEE : 26094

Canalisation de transport d'hydrocarbures propriété de l'État, ayant comme transporteur le Service National des Oléoducs Interalliés, service du MEEM-DGEC, situé Tour Séquoia, place des Carpeaux, 92800 Puteaux et opérée par :

TRAPIL-ODC
22 B route de Demigny
Champforgeuil
CS 30081
71103 CHALON-SUR-SAÔNE Cedex

• **Ouvrages traversant la commune**

Nom de la canalisation	PMS (bar)	DN	Longueur dans la commune (en mètres)	Implantation	Distances S.U.P. en mètres (de part et d'autre de la canalisation)		
					SUP1	SUP2	SUP3
Beaumont - Oytier	68	308	5043	enterré	200	15	10

• **Ouvrages ne traversant pas la commune, mais dont les zones d'effets atteignent cette dernière**

Néant

- **Installations annexes situées sur la commune**

Néant

- **Installations annexes non situées sur la commune, mais dont les zones d'effets atteignent cette dernière**

Néant

Article 2 – Nature des servitudes

Conformément à l'article R.555-30 b) du code de l'environnement, les servitudes sont les suivantes, en fonction des zones d'effets :

Servitude SUP1, correspondant à la zone d'effets létaux (PEL) du phénomène dangereux de référence majorant au sens de l'article R.555-39 du code de l'environnement :

La délivrance d'un permis de construire relatif à un établissement recevant du public susceptible de recevoir plus de 100 personnes ou à un immeuble de grande hauteur est subordonnée à la fourniture d'une analyse de compatibilité ayant reçu l'avis favorable du transporteur ou, en cas d'avis défavorable du transporteur, l'avis favorable du Préfet rendu au vu de l'expertise mentionnée au III de l'article R 555-31 du code de l'environnement.

L'analyse de compatibilité est établie conformément aux dispositions de l'arrêté ministériel du 5 mars 2014 susvisé.

Servitude SUP2, correspondant à la zone d'effets létaux (PEL) du phénomène dangereux de référence réduit au sens de l'article R.555-39 du code de l'environnement :

L'ouverture d'un établissement recevant du public susceptible de recevoir plus de 300 personnes ou d'un immeuble de grande hauteur est interdite.

Servitude SUP3, correspondant à la zone d'effets létaux significatifs (ELS) du phénomène dangereux de référence réduit au sens de l'article R.555-39 du code de l'environnement :

L'ouverture d'un établissement recevant du public susceptible de recevoir plus de 100 personnes ou d'un immeuble de grande hauteur est interdite.

Article 3 – Information du transporteur

Conformément à l'article R.555-46 du code de l'environnement, le maire informe le transporteur de tout permis de construire ou certificat d'urbanisme (d'information ou opérationnel) délivré dans l'une des zones définies à l'article 2.

Article 4 – Annexion au plan d'urbanisme

Les servitudes instituées par le présent arrêté sont annexées aux plans locaux d'urbanisme et aux cartes communales des communes concernées conformément aux articles L.151-43, L.153-60, L.161-1 et L163-10 du code de l'urbanisme.

Article 5 – Notification et publicité

En application du R.555-53 du code de l'environnement, le présent arrêté sera

- publié au recueil des actes administratifs
- publié sur le site internet de la préfecture de la Drôme
- adressé au maire de la commune de Claveyson

Article 6 – Délais et voies de recours

Cet arrêté pourra faire l'objet d'un recours contentieux auprès du tribunal administratif de Grenoble (2, place de Verdun – BP 1135 – 38002 Grenoble cedex 1) dans un délai de deux mois à compter de sa publication au Recueil des Actes Administratifs de la préfecture de la Drôme.

Article 7 – Exécution et copie

Le secrétaire général de la préfecture de la Drôme, l'établissement public de coopération intercommunale compétent ou le maire de la commune de Claveyson, le directeur départemental des territoires de la Drôme, la directrice régionale de l'Environnement, de l'Aménagement et du Logement Auvergne-Rhône-Alpes sont chargés chacun en ce qui le concerne de l'exécution du présent arrêté dont une copie leur sera adressée, ainsi qu'au directeur du Service National des Oléoducs Interalliés.

Valence, le 29 novembre 2016

Le préfet, par délégation
Le secrétaire général

Frédéric LOISEAU

(1) La carte annexée au présent arrêté peut être consultée dans les services de :

- *la préfecture de la Drôme*
- *la direction régionale de l'environnement, de l'aménagement et du logement Auvergne-Rhône-Alpes*
- *l'établissement public de coopération intercommunale compétent ou la mairie concernée*

26_DDPP_Direction Départementale de la Protection des
Populations de la Drôme

26-2016-11-29-031

26 Cléon-d'Andran AP SUP Canalisation

instauration de SUP autour d'une canalisation de gaz

PRÉFET DE LA DRÔME

Direction régionale de l'environnement,
de l'aménagement et du logement
de Auvergne-Rhône-Alpes

Unité Interdépartementale 26/07

Valence, le 29 novembre 2016

Affaire suivie par : Christophe Bouilloux
Tél. : 04.75.82.46.36
Fax : 04.75.82.46.49
Courriel : christophe.bouilloux@developpement-
durable.gouv.fr

ARRETE PREFECTORAL n°

**instituant des servitudes d'utilité publique prenant en compte la maîtrise des risques
autour des canalisations de transport de gaz naturel ou assimilé, d'hydrocarbures et de produits
chimiques sur la commune de Cléon-d'Andran**

**Le Préfet du département de la Drôme
Chevalier de la Légion d'Honneur
Chevalier de l'Ordre National du Mérite**

Vu le code de l'environnement, et notamment ses articles L.555-16, R.555-30 et R.555-31 ;

Vu le code de l'urbanisme notamment ses articles L.101-2, L.132-1, L.132-2, L.151-1 et suivants, L.153-60, L.161-1 et suivants, L.163-10, R.431-16 ;

Vu le code de la construction et de l'habitation, notamment ses articles R.122-22 et R.123-46 ;

Vu l'arrêté du 5 mars 2014 définissant les modalités d'application du chapitre V du titre V du livre V du code de l'environnement et portant règlement de la sécurité des canalisations de transport de gaz naturel ou assimilé, d'hydrocarbures et de produits chimiques ;

Vu le rapport de la direction régionale de l'environnement, de l'aménagement et du logement de la région Auvergne-Rhône-Alpes, en date du 10 octobre 2016 ;

Vu l'avis émis par le conseil départemental de l'environnement et des risques sanitaires et technologiques de la Drôme le 24 novembre 2016 ;

Considérant que les canalisations de transport de gaz naturel ou assimilé, d'hydrocarbures et de produits chimiques, en service à la date de l'entrée en vigueur des articles R555-1 et suivants du code de l'environnement, doivent faire l'objet d'institution de servitudes d'utilité publique relatives à la maîtrise de l'urbanisation en raison des dangers et des inconvénients qu'elles présentent ;

Considérant que selon l'article L555-16 du code de l'environnement, les périmètres à l'intérieur desquels les dispositions en matière de maîtrise de l'urbanisation s'appliquent sont déterminés par les risques susceptibles d'être créés par une canalisation de transport en service, notamment les risques d'incendie, d'explosion ou d'émanation de produits toxiques, menaçant gravement la santé ou la sécurité des personnes ;

SUR proposition de Monsieur le secrétaire général de la préfecture de la Drôme,

A R R E T E

Article 1^{er} – Objet

Des servitudes d'utilité publique (SUP) sont instituées dans les zones d'effets générées par les phénomènes dangereux susceptibles de se produire sur les canalisations de transport décrites ci-après, conformément aux distances figurant dans les tableaux ci-dessous et reproduites sur la carte annexée ⁽¹⁾ au présent arrêté.

Seules les distances SUP1 sont reproduites dans la carte annexée au présent arrêté. Les restrictions supplémentaires fixées par l'article 2 pour les projets d'urbanisme dont l'emprise atteint les SUP2 ou SUP3 sont mises en œuvre dans le cadre de l'instruction de l'analyse de compatibilité obligatoire pour tout projet dont l'emprise atteint la SUP1.

NOTA : Dans les tableaux ci-dessous :

- PMS : Pression Maximale de Service de la canalisation
- DN : Diamètre Nominal de la canalisation.
- Distances S.U.P : Distances en mètres de part et d'autre de la canalisation définissant les limites des zones concernées par les servitudes d'utilité publique.

En cas d'écart entre les valeurs des distances SUP figurant dans les tableaux ci-dessous et la représentation cartographique des SUP telle qu'annexée au présent arrêté, les valeurs des tableaux font foi, appliquées au tracé réel des canalisations concernées.

Nom de la commune : Cléon-d'Andran

Code INSEE : 26095

Canalisations de transport de gaz naturel exploitées par le transporteur

GRTgaz
Immeuble Bora, 6 rue Raoul Nordling
92277 BOIS COLLOMBES Cedex

- **Ouvrages traversant la commune**

Nom de la canalisation	PMS (bar)	DN	Longueur dans la commune (en mètres)	Implantation	Distances S.U.P. en mètres (de part et d'autre de la canalisation)		
					SUP1	SUP2	SUP3
RHONE 1	67,7	600	1446	enterré	250	5	5

- **Ouvrages ne traversant pas la commune, mais dont les zones d'effets atteignent cette dernière**

Néant

- **Installations annexes situées sur la commune**

Néant

- **Installations annexes non situées sur la commune, mais dont les zones d'effets atteignent cette dernière**

Néant

Article 2 – Nature des servitudes

Conformément à l'article R.555-30 b) du code de l'environnement, les servitudes sont les suivantes, en fonction des zones d'effets :

Servitude SUP1, correspondant à la zone d'effets létaux (PEL) du phénomène dangereux de référence majorant au sens de l'article R.555-39 du code de l'environnement :

La délivrance d'un permis de construire relatif à un établissement recevant du public susceptible de recevoir plus de 100 personnes ou à un immeuble de grande hauteur est subordonnée à la fourniture d'une analyse de compatibilité ayant reçu l'avis favorable du transporteur ou, en cas d'avis défavorable du transporteur, l'avis favorable du Préfet rendu au vu de l'expertise mentionnée au III de l'article R 555-31 du code de l'environnement.

L'analyse de compatibilité est établie conformément aux dispositions de l'arrêté ministériel du 5 mars 2014 susvisé.

Servitude SUP2, correspondant à la zone d'effets létaux (PEL) du phénomène dangereux de référence réduit au sens de l'article R.555-39 du code de l'environnement :

L'ouverture d'un établissement recevant du public susceptible de recevoir plus de 300 personnes ou d'un immeuble de grande hauteur est interdite.

Servitude SUP3, correspondant à la zone d'effets létaux significatifs (ELS) du phénomène dangereux de référence réduit au sens de l'article R.555-39 du code de l'environnement :

L'ouverture d'un établissement recevant du public susceptible de recevoir plus de 100 personnes ou d'un immeuble de grande hauteur est interdite.

Article 3 – Information du transporteur

Conformément à l'article R.555-46 du code de l'environnement, le maire informe le transporteur de tout permis de construire ou certificat d'urbanisme (d'information ou opérationnel) délivré dans l'une des zones définies à l'article 2.

Article 4 – Annexion au plan d'urbanisme

Les servitudes instituées par le présent arrêté sont annexées aux plans locaux d'urbanisme et aux cartes communales des communes concernées conformément aux articles L.151-43, L.153-60, L.161-1 et L163-10 du code de l'urbanisme.

Article 5 – Notification et publicité

En application du R.555-53 du code de l'environnement, le présent arrêté sera

- publié au recueil des actes administratifs
- publié sur le site internet de la préfecture de la Drôme
- adressé au maire de la commune de Cléon-d'Andran.

Article 6 – Délais et voies de recours

Cet arrêté pourra faire l'objet d'un recours contentieux auprès du tribunal administratif de Grenoble (2, place de Verdun – BP 1135 – 38002 Grenoble cedex 1) dans un délai de deux mois à compter de sa publication au Recueil des Actes Administratifs de la préfecture de la Drôme.

Article 7 – Exécution et copie

Le secrétaire général de la préfecture de la Drôme, l'établissement public de coopération intercommunale compétent ou le maire de la commune de Cléon-d'Andran, le directeur départemental des territoires de la Drôme, la directrice régionale de l'Environnement, de l'Aménagement et du Logement Auvergne-Rhône-Alpes sont chargés chacun en ce qui le concerne de l'exécution du présent arrêté dont une copie leur sera adressée, ainsi qu'au directeur de GRTgaz.

Valence, le 29 novembre 2016

Le préfet, par délégation
Le secrétaire général

Frédéric LOISEAU

(1) La carte annexée au présent arrêté peut être consultée dans les services de :

- *la préfecture de la Drôme*
- *la direction régionale de l'environnement, de l'aménagement et du logement Auvergne-Rhône-Alpes*
- *l'établissement public de coopération intercommunale compétent ou la mairie concernée*

26_DDPP_Direction Départementale de la Protection des
Populations de la Drôme

26-2016-11-29-032

26 Clérieux AP SUP Canalisation

instauration de SUP autour d'une canalisation de gaz



PRÉFET DE LA DRÔME

Direction régionale de l'environnement,
de l'aménagement et du logement
de Auvergne-Rhône-Alpes

Unité Interdépartementale 26/07

Valence, le 29 novembre 2016

Affaire suivie par : Christophe Bouilloux
Tél. : 04.75.82.46.36
Fax : 04.75.82.46.49
Courriel : christophe.bouilloux@developpement-
durable.gouv.fr

ARRETE PREFECTORAL n°

instituant des servitudes d'utilité publique prenant en compte la maîtrise des risques autour des canalisations de transport de gaz naturel ou assimilé, d'hydrocarbures et de produits chimiques sur la commune de Clérieux

**Le Préfet du département de la Drôme
Chevalier de la Légion d'Honneur
Chevalier de l'Ordre National du Mérite**

Vu le code de l'environnement, et notamment ses articles L.555-16, R.555-30 et R.555-31 ;

Vu le code de l'urbanisme notamment ses articles L.101-2, L.132-1, L.132-2, L.151-1 et suivants, L.153-60, L.161-1 et suivants, L.163-10, R.431-16 ;

Vu le code de la construction et de l'habitation, notamment ses articles R.122-22 et R.123-46 ;

Vu l'arrêté du 5 mars 2014 définissant les modalités d'application du chapitre V du titre V du livre V du code de l'environnement et portant règlement de la sécurité des canalisations de transport de gaz naturel ou assimilé, d'hydrocarbures et de produits chimiques ;

Vu le rapport de la direction régionale de l'environnement, de l'aménagement et du logement de la région Auvergne-Rhône-Alpes, en date du 10 octobre 2016 ;

Vu l'avis émis par le conseil départemental de l'environnement et des risques sanitaires et technologiques de la Drôme le 24 novembre 2016 ;

Considérant que les canalisations de transport de gaz naturel ou assimilé, d'hydrocarbures et de produits chimiques, en service à la date de l'entrée en vigueur des articles R555-1 et suivants du code de l'environnement, doivent faire l'objet d'institution de servitudes d'utilité publique relatives à la maîtrise de l'urbanisation en raison des dangers et des inconvénients qu'elles présentent ;

Considérant que selon l'article L555-16 du code de l'environnement, les périmètres à l'intérieur desquels les dispositions en matière de maîtrise de l'urbanisation s'appliquent sont déterminés par les risques susceptibles d'être créés par une canalisation de transport en service, notamment les risques d'incendie, d'explosion ou d'émanation de produits toxiques, menaçant gravement la santé ou la sécurité des personnes ;

SUR proposition de Monsieur le secrétaire général de la préfecture de la Drôme,

A R R E T E

Article 1^{er} – Objet

Des servitudes d'utilité publique (SUP) sont instituées dans les zones d'effets générées par les phénomènes dangereux susceptibles de se produire sur les canalisations de transport décrites ci-après, conformément aux distances figurant dans les tableaux ci-dessous et reproduites sur la carte annexée ⁽¹⁾ au présent arrêté.

Seules les distances SUP1 sont reproduites dans la carte annexée au présent arrêté. Les restrictions supplémentaires fixées par l'article 2 pour les projets d'urbanisme dont l'emprise atteint les SUP2 ou SUP3 sont mises en œuvre dans le cadre de l'instruction de l'analyse de compatibilité obligatoire pour tout projet dont l'emprise atteint la SUP1.

NOTA : Dans les tableaux ci-dessous :

- PMS : Pression Maximale de Service de la canalisation
- DN : Diamètre Nominal de la canalisation.
- Distances S.U.P : Distances en mètres de part et d'autre de la canalisation définissant les limites des zones concernées par les servitudes d'utilité publique.

En cas d'écart entre les valeurs des distances SUP figurant dans les tableaux ci-dessous et la représentation cartographique des SUP telle qu'annexée au présent arrêté, les valeurs des tableaux font foi, appliquées au tracé réel des canalisations concernées.

Nom de la commune : Clérieux

Code INSEE : 26096

Canalisations de transport de gaz naturel exploitées par le transporteur

GRTgaz
Immeuble Bora, 6 rue Raoul Nordling
92277 BOIS COLLOMBES Cedex

- **Ouvrages traversant la commune**

Néant

- **Ouvrages ne traversant pas la commune, mais dont les zones d'effets atteignent cette dernière**

Nom de la canalisation	PMS (bar)	DN	Implantation	Distances S.U.P. en mètres (de part et d'autre de la canalisation)		
				SUP1	SUP2	SUP3
RHONE 2	80	800	enterré	395	5	5

- **Installations annexes situées sur la commune**

Néant

- **Installations annexes non situées sur la commune, mais dont les zones d'effets atteignent cette dernière**

Néant

Canalisation de transport d'hydrocarbures propriété de l'État, ayant comme transporteur le Service National des Oléoducs Interalliés, service du MEEM-DGEC, situé Tour Séquoia, place des Carpeaux, 92800 Puteaux et opérée par :

TRAPIL-ODC
22 B route de Demigny
Champforgeuil
CS 30081
71103 CHALON-SUR-SAÔNE Cedex

- **Ouvrages traversant la commune**

Néant

- **Ouvrages ne traversant pas la commune, mais dont les zones d'effets atteignent cette dernière**

Nom de la canalisation	PMS (bar)	DN	Implantation	Distances S.U.P. en mètres (de part et d'autre de la canalisation)		
				SUP1	SUP2	SUP3
Beaumont – Oytier	68	308	enterré	200	15	10

- **Installations annexes situées sur la commune**

Néant

- **Installations annexes non situées sur la commune, mais dont les zones d'effets atteignent cette dernière**

Néant

Article 2 – Nature des servitudes

Conformément à l'article R.555-30 b) du code de l'environnement, les servitudes sont les suivantes, en fonction des zones d'effets :

Servitude SUP1, correspondant à la zone d'effets létaux (PEL) du phénomène dangereux de référence majorant au sens de l'article R.555-39 du code de l'environnement :

La délivrance d'un permis de construire relatif à un établissement recevant du public susceptible de recevoir plus de 100 personnes ou à un immeuble de grande hauteur est subordonnée à la fourniture d'une analyse de compatibilité ayant reçu l'avis favorable du transporteur ou, en cas d'avis défavorable du transporteur, l'avis favorable du Préfet rendu au vu de l'expertise mentionnée au III de l'article R 555-31 du code de l'environnement.

L'analyse de compatibilité est établie conformément aux dispositions de l'arrêté ministériel du 5 mars 2014 susvisé.

Servitude SUP2, correspondant à la zone d'effets létaux (PEL) du phénomène dangereux de référence réduit au sens de l'article R.555-39 du code de l'environnement :

L'ouverture d'un établissement recevant du public susceptible de recevoir plus de 300 personnes ou d'un immeuble de grande hauteur est interdite.

Servitude SUP3, correspondant à la zone d'effets létaux significatifs (ELS) du phénomène dangereux de référence réduit au sens de l'article R.555-39 du code de l'environnement :

L'ouverture d'un établissement recevant du public susceptible de recevoir plus de 100 personnes ou d'un immeuble de grande hauteur est interdite.

Article 3 – Information du transporteur

Conformément à l'article R.555-46 du code de l'environnement, le maire informe le transporteur de tout permis de construire ou certificat d'urbanisme (d'information ou opérationnel) délivré dans l'une des zones définies à l'article 2.

Article 4 – Annexion au plan d'urbanisme

Les servitudes instituées par le présent arrêté sont annexées aux plans locaux d'urbanisme et aux cartes communales des communes concernées conformément aux articles L.151-43, L.153-60, L.161-1 et L163-10 du code de l'urbanisme.

Article 5 – Notification et publicité

En application du R.555-53 du code de l'environnement, le présent arrêté sera

- publié au recueil des actes administratifs
- publié sur le site internet de la préfecture de la Drôme
- adressé au maire de la commune de Clérieux.

Article 6 – Délais et voies de recours

Cet arrêté pourra faire l'objet d'un recours contentieux auprès du tribunal administratif de Grenoble (2, place de Verdun – BP 1135 – 38002 Grenoble cedex 1) dans un délai de deux mois à compter de sa publication au Recueil des Actes Administratifs de la préfecture de la Drôme.

Article 7 – Exécution et copie

Le secrétaire général de la préfecture de la Drôme, l'établissement public de coopération intercommunale compétent ou le maire de la commune de Clérieux, le directeur départemental des territoires de la Drôme, la directrice régionale de l'Environnement, de l'Aménagement et du Logement Auvergne-Rhône-Alpes sont chargés chacun en ce qui le concerne de l'exécution du présent arrêté dont une copie leur sera adressée, ainsi qu'au directeur de GRTgaz et au directeur du Service National des Oléoducs Interalliés.

Valence, le 29 novembre 2016

Le préfet, par délégation
Le secrétaire général

Frédéric LOISEAU

(1) La carte annexée au présent arrêté peut être consultée dans les services de :

- *la préfecture de la Drôme*
- *la direction régionale de l'environnement, de l'aménagement et du logement Auvergne-Rhône-Alpes*
- *l'établissement public de coopération intercommunale compétent ou la mairie concernée*

26_DDPP_Direction Départementale de la Protection des
Populations de la Drôme

26-2016-11-29-033

26 Colonzelle AP SUP Canalisation

instauration de SUP autour d'une canalisation de gaz



PRÉFET DE LA DRÔME

Direction régionale de l'environnement,
de l'aménagement et du logement
de Auvergne-Rhône-Alpes

Unité Interdépartementale 26/07

Valence, le 29 novembre 2016

Affaire suivie par : Christophe Bouilloux
Tél. : 04.75.82.46.36
Fax : 04.75.82.46.49
Courriel : christophe.bouilloux@developpement-
durable.gouv.fr

ARRETE PREFECTORAL n°

instituant des servitudes d'utilité publique prenant en compte la maîtrise des risques autour des canalisations de transport de gaz naturel ou assimilé, d'hydrocarbures et de produits chimiques sur la commune de Colonzelle

**Le Préfet du département de la Drôme
Chevalier de la Légion d'Honneur
Chevalier de l'Ordre National du Mérite**

Vu le code de l'environnement, et notamment ses articles L.555-16, R.555-30 et R.555-31 ;

Vu le code de l'urbanisme notamment ses articles L.101-2, L.132-1, L.132-2, L.151-1 et suivants, L.153-60, L.161-1 et suivants, L.163-10, R.431-16 ;

Vu le code de la construction et de l'habitation, notamment ses articles R.122-22 et R.123-46 ;

Vu l'arrêté du 5 mars 2014 définissant les modalités d'application du chapitre V du titre V du livre V du code de l'environnement et portant règlement de la sécurité des canalisations de transport de gaz naturel ou assimilé, d'hydrocarbures et de produits chimiques ;

Vu le rapport de la direction régionale de l'environnement, de l'aménagement et du logement de la région Auvergne-Rhône-Alpes, en date du 10 octobre 2016 ;

Vu l'avis émis par le conseil départemental de l'environnement et des risques sanitaires et technologiques de la Drôme le 24 novembre 2016 ;

Considérant que les canalisations de transport de gaz naturel ou assimilé, d'hydrocarbures et de produits chimiques, en service à la date de l'entrée en vigueur des articles R555-1 et suivants du code de l'environnement, doivent faire l'objet d'institution de servitudes d'utilité publique relatives à la maîtrise de l'urbanisation en raison des dangers et des inconvénients qu'elles présentent ;

Considérant que selon l'article L555-16 du code de l'environnement, les périmètres à l'intérieur desquels les dispositions en matière de maîtrise de l'urbanisation s'appliquent sont déterminés par les risques susceptibles d'être créés par une canalisation de transport en service, notamment les risques d'incendie, d'explosion ou d'émanation de produits toxiques, menaçant gravement la santé ou la sécurité des personnes ;

SUR proposition de Monsieur le secrétaire général de la préfecture de la Drôme,

A R R E T E

Article 1^{er} – Objet

Des servitudes d'utilité publique (SUP) sont instituées dans les zones d'effets générées par les phénomènes dangereux susceptibles de se produire sur les canalisations de transport décrites ci-après, conformément aux distances figurant dans les tableaux ci-dessous et reproduites sur la carte annexée ⁽¹⁾ au présent arrêté.

Seules les distances SUP1 sont reproduites dans la carte annexée au présent arrêté. Les restrictions supplémentaires fixées par l'article 2 pour les projets d'urbanisme dont l'emprise atteint les SUP2 ou SUP3 sont mises en œuvre dans le cadre de l'instruction de l'analyse de compatibilité obligatoire pour tout projet dont l'emprise atteint la SUP1.

NOTA : Dans les tableaux ci-dessous :

- PMS : Pression Maximale de Service de la canalisation
- DN : Diamètre Nominal de la canalisation.
- Distances S.U.P : Distances en mètres de part et d'autre de la canalisation définissant les limites des zones concernées par les servitudes d'utilité publique.

En cas d'écart entre les valeurs des distances SUP figurant dans les tableaux ci-dessous et la représentation cartographique des SUP telle qu'annexée au présent arrêté, les valeurs des tableaux font foi, appliquées au tracé réel des canalisations concernées.

Nom de la commune : Colonzelle

Code INSEE : 26099

Canalisations de transport de gaz naturel exploitées par le transporteur

GRTgaz
Immeuble Bora, 6 rue Raoul Nordling
92277 BOIS COLLOMBES Cedex

- **Ouvrages traversant la commune**

Néant

- **Ouvrages ne traversant pas la commune, mais dont les zones d'effets atteignent cette dernière**

Néant

Nom de la canalisation	PMS (bar)	DN	Implantation	Distances S.U.P. en mètres (de part et d'autre de la canalisation)		
				SUP1	SUP2	SUP3
RHONE 1	67,7	600	enterré	250	5	5
RHONE 1	67,7	600	enterré	250	5	5

- **Installations annexes situées sur la commune**

Néant

- **Installations annexes non situées sur la commune, mais dont les zones d'effets atteignent cette dernière**

Néant

Article 2 – Nature des servitudes

Conformément à l'article R.555-30 b) du code de l'environnement, les servitudes sont les suivantes, en fonction des zones d'effets :

Servitude SUP1, correspondant à la zone d'effets létaux (PEL) du phénomène dangereux de référence majorant au sens de l'article R.555-39 du code de l'environnement :

La délivrance d'un permis de construire relatif à un établissement recevant du public susceptible de recevoir plus de 100 personnes ou à un immeuble de grande hauteur est subordonnée à la fourniture d'une analyse de compatibilité ayant reçu l'avis favorable du transporteur ou, en cas d'avis défavorable du transporteur, l'avis favorable du Préfet rendu au vu de l'expertise mentionnée au III de l'article R 555-31 du code de l'environnement.

L'analyse de compatibilité est établie conformément aux dispositions de l'arrêté ministériel du 5 mars 2014 susvisé.

Servitude SUP2, correspondant à la zone d'effets létaux (PEL) du phénomène dangereux de référence réduit au sens de l'article R.555-39 du code de l'environnement :

L'ouverture d'un établissement recevant du public susceptible de recevoir plus de 300 personnes ou d'un immeuble de grande hauteur est interdite.

Servitude SUP3, correspondant à la zone d'effets létaux significatifs (ELS) du phénomène dangereux de référence réduit au sens de l'article R.555-39 du code de l'environnement :

L'ouverture d'un établissement recevant du public susceptible de recevoir plus de 100 personnes ou d'un immeuble de grande hauteur est interdite.

Article 3 – Information du transporteur

Conformément à l'article R.555-46 du code de l'environnement, le maire informe le transporteur de tout permis de construire ou certificat d'urbanisme (d'information ou opérationnel) délivré dans l'une des zones définies à l'article 2.

Article 4 – Annexion au plan d'urbanisme

Les servitudes instituées par le présent arrêté sont annexées aux plans locaux d'urbanisme et aux cartes communales des communes concernées conformément aux articles L.151-43, L.153-60, L.161-1 et L163-10 du code de l'urbanisme.

Article 5 – Notification et publicité

En application du R.555-53 du code de l'environnement, le présent arrêté sera

- publié au recueil des actes administratifs
- publié sur le site internet de la préfecture de la Drôme
- adressé au maire de la commune de Colonzelle.

Article 6 – Délais et voies de recours

Cet arrêté pourra faire l'objet d'un recours contentieux auprès du tribunal administratif de Grenoble (2, place de Verdun – BP 1135 – 38002 Grenoble cedex 1) dans un délai de deux mois à compter de sa publication au Recueil des Actes Administratifs de la préfecture de la Drôme.

Article 7 – Exécution et copie

Le secrétaire général de la préfecture de la Drôme, l'établissement public de coopération intercommunale compétent ou le maire de la commune de Colonzelle, le directeur départemental des territoires de la Drôme, la directrice régionale de l'Environnement, de l'Aménagement et du Logement Auvergne-Rhône-Alpes sont chargés chacun en ce qui le concerne de l'exécution du présent arrêté dont une copie leur sera adressée, ainsi qu'au directeur de GRTgaz.

Valence, le 29 novembre 2016

Le préfet, par délégation
Le secrétaire général

Frédéric LOISEAU

(1) La carte annexée au présent arrêté peut être consultée dans les services de :

- *la préfecture de la Drôme*
- *la direction régionale de l'environnement, de l'aménagement et du logement Auvergne-Rhône-Alpes*
- *l'établissement public de coopération intercommunale compétent ou la mairie concernée*

26_DDPP_Direction Départementale de la Protection des
Populations de la Drôme

26-2016-11-29-034

26 Epinouze AP SUP Canalisation

instauration de SUP autour d'une canalisation de gaz



PRÉFET DE LA DRÔME

Direction régionale de l'environnement,
de l'aménagement et du logement
de Auvergne-Rhône-Alpes

Unité Interdépartementale 26/07

Valence, le 29 novembre 2016

Affaire suivie par : Christophe Bouilloux
Tél. : 04.75.82.46.36
Fax : 04.75.82.46.49
Courriel : christophe.bouilloux@developpement-
durable.gouv.fr

ARRETE PREFECTORAL n°

instituant des servitudes d'utilité publique prenant en compte la maîtrise des risques autour des canalisations de transport de gaz naturel ou assimilé, d'hydrocarbures et de produits chimiques sur la commune de Épinouze

**Le Préfet du département de la Drôme
Chevalier de la Légion d'Honneur
Chevalier de l'Ordre National du Mérite**

Vu le code de l'environnement, et notamment ses articles L.555-16, R.555-30 et R.555-31 ;

Vu le code de l'urbanisme notamment ses articles L.101-2, L.132-1, L.132-2, L.151-1 et suivants, L.153-60, L.161-1 et suivants, L.163-10, R.431-16 ;

Vu le code de la construction et de l'habitation, notamment ses articles R.122-22 et R.123-46 ;

Vu l'arrêté du 5 mars 2014 définissant les modalités d'application du chapitre V du titre V du livre V du code de l'environnement et portant règlement de la sécurité des canalisations de transport de gaz naturel ou assimilé, d'hydrocarbures et de produits chimiques ;

Vu le rapport de la direction régionale de l'environnement, de l'aménagement et du logement de la région Auvergne-Rhône-Alpes, en date du 10 octobre 2016 ;

Vu l'avis émis par le conseil départemental de l'environnement et des risques sanitaires et technologiques de la Drôme le 24 novembre 2016 ;

Considérant que les canalisations de transport de gaz naturel ou assimilé, d'hydrocarbures et de produits chimiques, en service à la date de l'entrée en vigueur des articles R555-1 et suivants du code de l'environnement, doivent faire l'objet d'institution de servitudes d'utilité publique relatives à la maîtrise de l'urbanisation en raison des dangers et des inconvénients qu'elles présentent ;

Considérant que selon l'article L555-16 du code de l'environnement, les périmètres à l'intérieur desquels les dispositions en matière de maîtrise de l'urbanisation s'appliquent sont déterminés par les risques susceptibles d'être créés par une canalisation de transport en service, notamment les risques d'incendie, d'explosion ou d'émanation de produits toxiques, menaçant gravement la santé ou la sécurité des personnes ;

SUR proposition de Monsieur le secrétaire général de la préfecture de la Drôme,

A R R E T E

Article 1^{er} – Objet

Des servitudes d'utilité publique (SUP) sont instituées dans les zones d'effets générées par les phénomènes dangereux susceptibles de se produire sur les canalisations de transport décrites ci-après, conformément aux distances figurant dans les tableaux ci-dessous et reproduites sur la carte annexée ⁽¹⁾ au présent arrêté.

Seules les distances SUP1 sont reproduites dans la carte annexée au présent arrêté. Les restrictions supplémentaires fixées par l'article 2 pour les projets d'urbanisme dont l'emprise atteint les SUP2 ou SUP3 sont mises en œuvre dans le cadre de l'instruction de l'analyse de compatibilité obligatoire pour tout projet dont l'emprise atteint la SUP1.

NOTA : Dans les tableaux ci-dessous :

- PMS : Pression Maximale de Service de la canalisation
- DN : Diamètre Nominal de la canalisation.
- Distances S.U.P : Distances en mètres de part et d'autre de la canalisation définissant les limites des zones concernées par les servitudes d'utilité publique.

En cas d'écart entre les valeurs des distances SUP figurant dans les tableaux ci-dessous et la représentation cartographique des SUP telle qu'annexée au présent arrêté, les valeurs des tableaux font foi, appliquées au tracé réel des canalisations concernées.

Nom de la commune : Épinouze

Code INSEE : 26118

Canalisations de transport de gaz naturel exploitées par le transporteur

GRTgaz
Immeuble Bora, 6 rue Raoul Nordling
92277 BOIS COLLOMBES Cedex

- **Ouvrages traversant la commune**

Nom de la canalisation	PMS (bar)	DN	Longueur dans la commune (en mètres)	Implantation	Distances S.U.P. en mètres (de part et d'autre de la canalisation)		
					SUP1	SUP2	SUP3
RHONE 1	67,7	500	1094	enterré	200	5	5

- **Ouvrages ne traversant pas la commune, mais dont les zones d'effets atteignent cette dernière**

Néant

- **Installations annexes situées sur la commune**

Néant

- **Installations annexes non situées sur la commune, mais dont les zones d'effets atteignent cette dernière**

Néant

Article 2 – Nature des servitudes

Conformément à l'article R.555-30 b) du code de l'environnement, les servitudes sont les suivantes, en fonction des zones d'effets :

Servitude SUP1, correspondant à la zone d'effets létaux (PEL) du phénomène dangereux de référence majorant au sens de l'article R.555-39 du code de l'environnement :

La délivrance d'un permis de construire relatif à un établissement recevant du public susceptible de recevoir plus de 100 personnes ou à un immeuble de grande hauteur est subordonnée à la fourniture d'une analyse de compatibilité ayant reçu l'avis favorable du transporteur ou, en cas d'avis défavorable du transporteur, l'avis favorable du Préfet rendu au vu de l'expertise mentionnée au III de l'article R 555-31 du code de l'environnement.

L'analyse de compatibilité est établie conformément aux dispositions de l'arrêté ministériel du 5 mars 2014 susvisé.

Servitude SUP2, correspondant à la zone d'effets létaux (PEL) du phénomène dangereux de référence réduit au sens de l'article R.555-39 du code de l'environnement :

L'ouverture d'un établissement recevant du public susceptible de recevoir plus de 300 personnes ou d'un immeuble de grande hauteur est interdite.

Servitude SUP3, correspondant à la zone d'effets létaux significatifs (ELS) du phénomène dangereux de référence réduit au sens de l'article R.555-39 du code de l'environnement :

L'ouverture d'un établissement recevant du public susceptible de recevoir plus de 100 personnes ou d'un immeuble de grande hauteur est interdite.

Article 3 – Information du transporteur

Conformément à l'article R.555-46 du code de l'environnement, le maire informe le transporteur de tout permis de construire ou certificat d'urbanisme (d'information ou opérationnel) délivré dans l'une des zones définies à l'article 2.

Article 4 – Annexion au plan d'urbanisme

Les servitudes instituées par le présent arrêté sont annexées aux plans locaux d'urbanisme et aux cartes communales des communes concernées conformément aux articles L.151-43, L.153-60, L.161-1 et L163-10 du code de l'urbanisme.

Article 5 – Notification et publicité

En application du R.555-53 du code de l'environnement, le présent arrêté sera

- publié au recueil des actes administratifs
- publié sur le site internet de la préfecture de la Drôme
- adressé au maire de la commune de Épinouze.

Article 6 – Délais et voies de recours

Cet arrêté pourra faire l'objet d'un recours contentieux auprès du tribunal administratif de Grenoble (2, place de Verdun – BP 1135 – 38002 Grenoble cedex 1) dans un délai de deux mois à compter de sa publication au Recueil des Actes Administratifs de la préfecture de la Drôme.

Article 7 – Exécution et copie

Le secrétaire général de la préfecture de la Drôme, l'établissement public de coopération intercommunale compétent ou le maire de la commune de Épinouze, le directeur départemental des territoires de la Drôme, la directrice régionale de l'Environnement, de l'Aménagement et du Logement Auvergne-Rhône-Alpes sont chargés chacun en ce qui le concerne de l'exécution du présent arrêté dont une copie leur sera adressée, ainsi qu'au directeur de GRTgaz.

Valence, le 29 novembre 2016

Le préfet, par délégation
Le secrétaire général

Frédéric LOISEAU

(1) La carte annexée au présent arrêté peut être consultée dans les services de :

- *la préfecture de la Drôme*
- *la direction régionale de l'environnement, de l'aménagement et du logement Auvergne-Rhône-Alpes*
- *l'établissement public de coopération intercommunale compétent ou la mairie concernée*

26_DDPP_Direction Départementale de la Protection des
Populations de la Drôme

26-2016-11-29-035

26 Espeluche AP SUP Canalisation

instauration de SUP autour d'une canalisation de gaz



PRÉFET DE LA DRÔME

Direction régionale de l'environnement,
de l'aménagement et du logement
de Auvergne-Rhône-Alpes

Unité Interdépartementale 26/07

Valence, le 29 novembre 2016

Affaire suivie par : Christophe Bouilloux
Tél. : 04.75.82.46.36
Fax : 04.75.82.46.49
Courriel : christophe.bouilloux@developpement-
durable.gouv.fr

ARRETE PREFECTORAL n°

**instituant des servitudes d'utilité publique prenant en compte la maîtrise des risques
autour des canalisations de transport de gaz naturel ou assimilé, d'hydrocarbures et de produits
chimiques sur la commune d'Espeluche**

**Le Préfet du département de la Drôme
Chevalier de la Légion d'Honneur
Chevalier de l'Ordre National du Mérite**

Vu le code de l'environnement, et notamment ses articles L.555-16, R.555-30 et R.555-31 ;

Vu le code de l'urbanisme notamment ses articles L.101-2, L.132-1, L.132-2, L.151-1 et suivants, L.153-60, L.161-1 et suivants, L.163-10, R.431-16 ;

Vu le code de la construction et de l'habitation, notamment ses articles R.122-22 et R.123-46 ;

Vu l'arrêté du 5 mars 2014 définissant les modalités d'application du chapitre V du titre V du livre V du code de l'environnement et portant règlement de la sécurité des canalisations de transport de gaz naturel ou assimilé, d'hydrocarbures et de produits chimiques ;

Vu le rapport de la direction régionale de l'environnement, de l'aménagement et du logement de la région Auvergne-Rhône-Alpes, en date du 10 octobre 2016 ;

Vu l'avis émis par le conseil départemental de l'environnement et des risques sanitaires et technologiques de la Drôme le 24 novembre 2016 ;

Considérant que les canalisations de transport de gaz naturel ou assimilé, d'hydrocarbures et de produits chimiques, en service à la date de l'entrée en vigueur des articles R555-1 et suivants du code de l'environnement, doivent faire l'objet d'institution de servitudes d'utilité publique relatives à la maîtrise de l'urbanisation en raison des dangers et des inconvénients qu'elles présentent ;

Considérant que selon l'article L555-16 du code de l'environnement, les périmètres à l'intérieur desquels les dispositions en matière de maîtrise de l'urbanisation s'appliquent sont déterminés par les risques susceptibles d'être créés par une canalisation de transport en service, notamment les risques d'incendie, d'explosion ou d'émanation de produits toxiques, menaçant gravement la santé ou la sécurité des personnes ;

SUR proposition de Monsieur le secrétaire général de la préfecture de la Drôme,

A R R E T E

Article 1^{er} – **Objet**

Des servitudes d'utilité publique (SUP) sont instituées dans les zones d'effets générées par les phénomènes dangereux susceptibles de se produire sur les canalisations de transport décrites ci-après, conformément aux distances figurant dans les tableaux ci-dessous et reproduites sur la carte annexée ⁽¹⁾ au présent arrêté.

Seules les distances SUP1 sont reproduites dans la carte annexée au présent arrêté. Les restrictions supplémentaires fixées par l'article 2 pour les projets d'urbanisme dont l'emprise atteint les SUP2 ou SUP3 sont mises en œuvre dans le cadre de l'instruction de l'analyse de compatibilité obligatoire pour tout projet dont l'emprise atteint la SUP1.

NOTA : Dans les tableaux ci-dessous :

- PMS : Pression Maximale de Service de la canalisation
- DN : Diamètre Nominal de la canalisation.
- Distances S.U.P : Distances en mètres de part et d'autre de la canalisation définissant les limites des zones concernées par les servitudes d'utilité publique.

En cas d'écart entre les valeurs des distances SUP figurant dans les tableaux ci-dessous et la représentation cartographique des SUP telle qu'annexée au présent arrêté, les valeurs des tableaux font foi, appliquées au tracé réel des canalisations concernées.

Nom de la commune : Espeluche

Code INSEE : 26121

Canalisations de transport de gaz naturel exploitées par le transporteur

GRTgaz
Immeuble Bora, 6 rue Raoul Nordling
92277 BOIS COLLOMBES Cedex

- **Ouvrages traversant la commune**

Nom de la canalisation	PMS (bar)	DN	Longueur dans la commune (en mètres)	Implantation	Distances S.U.P. en mètres (de part et d'autre de la canalisation)		
					SUP1	SUP2	SUP3
Alimentation ESPELUCHE DP	67,7	25	6	enterré	20	5	5
Alimentation ESPELUCHE DP	67,7	50	<1	enterré	20	5	5
Alimentation MONTELIMAR DP	67,7	100	454	enterré	30	5	5
ANTENNE DE MONTELIMAR	67,7	100	1896	enterré	30	5	5
ANTENNE DE MONTELIMAR	67,7	150	1958	enterré	50	5	5
ANTENNE DE MONTELIMAR	67,7	150	449	enterré	50	5	5

- **Ouvrages ne traversant pas la commune, mais dont les zones d'effets atteignent cette dernière**
Néant

- **Installations annexes situées sur la commune**

Nom de l'installation	Distances S.U.P. en mètres (à partir de l'installation)		
	SUP1	SUP2	SUP3
ESPELUCHE DP SECT	35	6	6

NOTA : Si la SUP1 du tracé adjacent est plus large que celle de l'installation annexe, c'est elle qui doit être prise en compte au droit de l'installation annexe.

- **Installations annexes non situées sur la commune, mais dont les zones d'effets atteignent cette dernière**

Néant

Article 2 – Nature des servitudes

Conformément à l'article R.555-30 b) du code de l'environnement, les servitudes sont les suivantes, en fonction des zones d'effets :

Servitude SUP1, correspondant à la zone d'effets létaux (PEL) du phénomène dangereux de référence majorant au sens de l'article R.555-39 du code de l'environnement :

La délivrance d'un permis de construire relatif à un établissement recevant du public susceptible de recevoir plus de 100 personnes ou à un immeuble de grande hauteur est subordonnée à la fourniture d'une analyse de compatibilité ayant reçu l'avis favorable du transporteur ou, en cas d'avis défavorable du transporteur, l'avis favorable du Préfet rendu au vu de l'expertise mentionnée au III de l'article R 555-31 du code de l'environnement.

L'analyse de compatibilité est établie conformément aux dispositions de l'arrêté ministériel du 5 mars 2014 susvisé.

Servitude SUP2, correspondant à la zone d'effets létaux (PEL) du phénomène dangereux de référence réduit au sens de l'article R.555-39 du code de l'environnement :

L'ouverture d'un établissement recevant du public susceptible de recevoir plus de 300 personnes ou d'un immeuble de grande hauteur est interdite.

Servitude SUP3, correspondant à la zone d'effets létaux significatifs (ELS) du phénomène dangereux de référence réduit au sens de l'article R.555-39 du code de l'environnement :

L'ouverture d'un établissement recevant du public susceptible de recevoir plus de 100 personnes ou d'un immeuble de grande hauteur est interdite.

Article 3 – Information du transporteur

Conformément à l'article R.555-46 du code de l'environnement, le maire informe le transporteur de tout permis de construire ou certificat d'urbanisme (d'information ou opérationnel) délivré dans l'une des zones définies à l'article 2.

Article 4 – Annexion au plan d'urbanisme

Les servitudes instituées par le présent arrêté sont annexées aux plans locaux d'urbanisme et aux cartes communales des communes concernées conformément aux articles L.151-43, L.153-60, L.161-1 et L163-10 du code de l'urbanisme.

Article 5 – Notification et publicité

En application du R.555-53 du code de l'environnement, le présent arrêté sera

- publié au recueil des actes administratifs
- publié sur le site internet de la préfecture de la Drôme
- adressé au maire de la commune d'Espeluche.

Article 6 – Délais et voies de recours

Cet arrêté pourra faire l'objet d'un recours contentieux auprès du tribunal administratif de Grenoble (2, place de Verdun – BP 1135 – 38002 Grenoble cedex 1) dans un délai de deux mois à compter de sa publication au Recueil des Actes Administratifs de la préfecture de la Drôme.

Article 7 – Exécution et copie

Le secrétaire général de la préfecture de la Drôme, l'établissement public de coopération intercommunale compétent ou le maire de la commune d'Espeluche, le directeur départemental des territoires de la Drôme, la directrice régionale de l'Environnement, de l'Aménagement et du Logement Auvergne-Rhône-Alpes sont chargés chacun en ce qui le concerne de l'exécution du présent arrêté dont une copie leur sera adressée, ainsi qu'au directeur de GRTgaz.

Valence, le 29 novembre 2016

Le préfet, par délégation
Le secrétaire général

Frédéric LOISEAU

(1) La carte annexée au présent arrêté peut être consultée dans les services de :

- *la préfecture de la Drôme*
- *la direction régionale de l'environnement, de l'aménagement et du logement Auvergne-Rhône-Alpes*
- *l'établissement public de coopération intercommunale compétent ou la mairie concernée*

26_DDPP_Direction Départementale de la Protection des
Populations de la Drôme

26-2016-11-29-036

26 Etoile-sur-Rhône AP SUP Canalisation

instauration de SUP autour d'une canalisation de gaz



PRÉFET DE LA DRÔME

Direction régionale de l'environnement,
de l'aménagement et du logement
de Auvergne-Rhône-Alpes

Unité Interdépartementale 26/07

Valence, le 29 novembre 2016

Affaire suivie par : Christophe Bouilloux
Tél. : 04.75.82.46.36
Fax : 04.75.82.46.49
Courriel : christophe.bouilloux@developpement-
durable.gouv.fr

ARRETE PREFECTORAL n°

instituant des servitudes d'utilité publique prenant en compte la maîtrise des risques autour des canalisations de transport de gaz naturel ou assimilé, d'hydrocarbures et de produits chimiques sur la commune d'Étoile-sur-Rhone

**Le Préfet du département de la Drôme
Chevalier de la Légion d'Honneur
Chevalier de l'Ordre National du Mérite**

Vu le code de l'environnement, et notamment ses articles L.555-16, R.555-30 et R.555-31 ;

Vu le code de l'urbanisme notamment ses articles L.101-2, L.132-1, L.132-2, L.151-1 et suivants, L.153-60, L.161-1 et suivants, L.163-10, R.431-16 ;

Vu le code de la construction et de l'habitation, notamment ses articles R.122-22 et R.123-46 ;

Vu l'arrêté du 5 mars 2014 définissant les modalités d'application du chapitre V du titre V du livre V du code de l'environnement et portant règlement de la sécurité des canalisations de transport de gaz naturel ou assimilé, d'hydrocarbures et de produits chimiques ;

Vu le rapport de la direction régionale de l'environnement, de l'aménagement et du logement de la région Auvergne-Rhône-Alpes, en date du 10 octobre 2016 ;

Vu l'avis émis par le conseil départemental de l'environnement et des risques sanitaires et technologiques de la Drôme le 24 novembre 2016 ;

Considérant que les canalisations de transport de gaz naturel ou assimilé, d'hydrocarbures et de produits chimiques, en service à la date de l'entrée en vigueur des articles R555-1 et suivants du code de l'environnement, doivent faire l'objet d'institution de servitudes d'utilité publique relatives à la maîtrise de l'urbanisation en raison des dangers et des inconvénients qu'elles présentent ;

Considérant que selon l'article L555-16 du code de l'environnement, les périmètres à l'intérieur desquels les dispositions en matière de maîtrise de l'urbanisation s'appliquent sont déterminés par les risques susceptibles d'être créés par une canalisation de transport en service, notamment les risques d'incendie, d'explosion ou d'émanation de produits toxiques, menaçant gravement la santé ou la sécurité des personnes ;

SUR proposition de Monsieur le secrétaire général de la préfecture de la Drôme,

A R R E T E

Article 1^{er} – Objet

Des servitudes d'utilité publique (SUP) sont instituées dans les zones d'effets générées par les phénomènes dangereux susceptibles de se produire sur les canalisations de transport décrites ci-après, conformément aux distances figurant dans les tableaux ci-dessous et reproduites sur la carte annexée ⁽¹⁾ au présent arrêté.

Seules les distances SUP1 sont reproduites dans la carte annexée au présent arrêté. Les restrictions supplémentaires fixées par l'article 2 pour les projets d'urbanisme dont l'emprise atteint les SUP2 ou SUP3 sont mises en œuvre dans le cadre de l'instruction de l'analyse de compatibilité obligatoire pour tout projet dont l'emprise atteint la SUP1.

NOTA : Dans les tableaux ci-dessous :

- PMS : Pression Maximale de Service de la canalisation
- DN : Diamètre Nominal de la canalisation.
- Distances S.U.P : Distances en mètres de part et d'autre de la canalisation définissant les limites des zones concernées par les servitudes d'utilité publique.

En cas d'écart entre les valeurs des distances SUP figurant dans les tableaux ci-dessous et la représentation cartographique des SUP telle qu'annexée au présent arrêté, les valeurs des tableaux font foi, appliquées au tracé réel des canalisations concernées.

Nom de la commune : Étoile-sur-Rhone

Code INSEE : 26124

Canalisation de transport d'hydrocarbures propriété de l'État, ayant comme transporteur le Service National des Oléoducs Interalliés, service du MEEM-DGEC, situé Tour Séquoia, place des Carpeaux, 92800 Puteaux et opérée par :

TRAPIL-ODC
22 B route de Demigny
Champforgeuil
CS 30081
71103 CHALON-SUR-SAÔNE Cedex

• **Ouvrages traversant la commune**

Nom de la canalisation	PMS (bar)	DN	Longueur dans la commune (en mètres)	Implantation	Distances S.U.P. en mètres (de part et d'autre de la canalisation)		
					SUP1	SUP2	SUP3
Montsegur – Beaumont	69.6	308	4047	enterré	170	15	10

• **Ouvrages ne traversant pas la commune, mais dont les zones d'effets atteignent cette dernière**

Néant

- **Installations annexes situées sur la commune**

Néant

- **Installations annexes non situées sur la commune, mais dont les zones d'effets atteignent cette dernière**

Néant

Article 2 – Nature des servitudes

Conformément à l'article R.555-30 b) du code de l'environnement, les servitudes sont les suivantes, en fonction des zones d'effets :

Servitude SUP1, correspondant à la zone d'effets létaux (PEL) du phénomène dangereux de référence majorant au sens de l'article R.555-39 du code de l'environnement :

La délivrance d'un permis de construire relatif à un établissement recevant du public susceptible de recevoir plus de 100 personnes ou à un immeuble de grande hauteur est subordonnée à la fourniture d'une analyse de compatibilité ayant reçu l'avis favorable du transporteur ou, en cas d'avis défavorable du transporteur, l'avis favorable du Préfet rendu au vu de l'expertise mentionnée au III de l'article R 555-31 du code de l'environnement.

L'analyse de compatibilité est établie conformément aux dispositions de l'arrêté ministériel du 5 mars 2014 susvisé.

Servitude SUP2, correspondant à la zone d'effets létaux (PEL) du phénomène dangereux de référence réduit au sens de l'article R.555-39 du code de l'environnement :

L'ouverture d'un établissement recevant du public susceptible de recevoir plus de 300 personnes ou d'un immeuble de grande hauteur est interdite.

Servitude SUP3, correspondant à la zone d'effets létaux significatifs (ELS) du phénomène dangereux de référence réduit au sens de l'article R.555-39 du code de l'environnement :

L'ouverture d'un établissement recevant du public susceptible de recevoir plus de 100 personnes ou d'un immeuble de grande hauteur est interdite.

Article 3 – Information du transporteur

Conformément à l'article R.555-46 du code de l'environnement, le maire informe le transporteur de tout permis de construire ou certificat d'urbanisme (d'information ou opérationnel) délivré dans l'une des zones définies à l'article 2.

Article 4 – Annexion au plan d'urbanisme

Les servitudes instituées par le présent arrêté sont annexées aux plans locaux d'urbanisme et aux cartes communales des communes concernées conformément aux articles L.151-43, L.153-60, L.161-1 et L163-10 du code de l'urbanisme.

Article 5 – Notification et publicité

En application du R.555-53 du code de l'environnement, le présent arrêté sera

- publié au recueil des actes administratifs
- publié sur le site internet de la préfecture de la Drôme
- adressé au maire de la commune d'Étoile-sur-Rhône

Article 6 – Délais et voies de recours

Cet arrêté pourra faire l'objet d'un recours contentieux auprès du tribunal administratif de Grenoble (2, place de Verdun – BP 1135 – 38002 Grenoble cedex 1) dans un délai de deux mois à compter de sa publication au Recueil des Actes Administratifs de la préfecture de la Drôme.

Article 7 – Exécution et copie

Le secrétaire général de la préfecture de la Drôme, l'établissement public de coopération intercommunale compétent ou le maire de la commune d'Étoile-sur-Rhône, le directeur départemental des territoires de la Drôme, la directrice régionale de l'Environnement, de l'Aménagement et du Logement Auvergne-Rhône-Alpes sont chargés chacun en ce qui le concerne de l'exécution du présent arrêté dont une copie leur sera adressée, ainsi qu'au directeur du Service National des Oléoducs Interalliés.

Valence, le 29 novembre 2016

Le préfet, par délégation
Le secrétaire général

Frédéric LOISEAU

(1) La carte annexée au présent arrêté peut être consultée dans les services de :

- *la préfecture de la Drôme*
- *la direction régionale de l'environnement, de l'aménagement et du logement Auvergne-Rhône-Alpes*
- *l'établissement public de coopération intercommunale compétent ou la mairie concernée*

26_DDPP_Direction Départementale de la Protection des
Populations de la Drôme

26-2016-12-02-008

AP de SUP à Saint-Sorlin-en-Valloire

AP instituant des servitudes d'utilité publique autour des canalisations de gaz



PRÉFET DE LA DRÔME

Direction régionale de l'environnement,
de l'aménagement et du logement
de Auvergne-Rhône-Alpes

Unité Interdépartementale 26/07

Valence, le 2 décembre 2016

Affaire suivie par : Christophe Bouilloux
Tél. : 04.75.82.46.46
Fax : 04.75.82.46.49
Courriel : christophe.bouilloux@developpement-
durable.gouv.fr

ARRETE PREFECTORAL n°

instituant des servitudes d'utilité publique prenant en compte la maîtrise des risques autour des canalisations de transport de gaz naturel ou assimilé, d'hydrocarbures et de produits chimiques sur la commune de Saint-Sorlin-en-Valloire

**Le Préfet du département de la Drôme
Chevalier de la Légion d'Honneur
Chevalier de l'Ordre National du Mérite**

Vu le code de l'environnement, et notamment ses articles L.555-16, R.555-30 et R.555-31 ;

Vu le code de l'urbanisme notamment ses articles L.101-2, L.132-1, L.132-2, L.151-1 et suivants, L.153-60, L.161-1 et suivants, L.163-10, R.431-16 ;

Vu le code de la construction et de l'habitation, notamment ses articles R.122-22 et R.123-46 ;

Vu l'arrêté du 5 mars 2014 définissant les modalités d'application du chapitre V du titre V du livre V du code de l'environnement et portant règlement de la sécurité des canalisations de transport de gaz naturel ou assimilé, d'hydrocarbures et de produits chimiques ;

Vu le rapport de la direction régionale de l'environnement, de l'aménagement et du logement de la région Auvergne-Rhône-Alpes, en date du 10 octobre 2016 ;

Vu l'avis émis par le conseil départemental de l'environnement et des risques sanitaires et technologiques de la Drôme le 24 novembre 2016 ;

Considérant que les canalisations de transport de gaz naturel ou assimilé, d'hydrocarbures et de produits chimiques, en service à la date de l'entrée en vigueur des articles R555-1 et suivants du code de l'environnement, doivent faire l'objet d'institution de servitudes d'utilité publique relatives à la maîtrise de l'urbanisation en raison des dangers et des inconvénients qu'elles présentent ;

Considérant que selon l'article L555-16 du code de l'environnement, les périmètres à l'intérieur desquels les dispositions en matière de maîtrise de l'urbanisation s'appliquent sont déterminés par les risques susceptibles d'être créés par une canalisation de transport en service, notamment les risques d'incendie, d'explosion ou d'émanation de produits toxiques, menaçant gravement la santé ou la sécurité des personnes ;

SUR proposition de Monsieur le Secrétaire Général de la préfecture de la Drôme,

Plateau de Lautagne – 3 avenue des Langories – 26906 VALENCE Cedex 09

A R R E T E

Article 1^{er} – **Objet**

Des servitudes d'utilité publique (SUP) sont instituées dans les zones d'effets générées par les phénomènes dangereux susceptibles de se produire sur les canalisations de transport décrites ci-après, conformément aux distances figurant dans les tableaux ci-dessous et reproduites sur la carte annexée ⁽¹⁾ au présent arrêté.

Seules les distances SUP1 sont reproduites dans la carte annexée au présent arrêté. Les restrictions supplémentaires fixées par l'article 2 pour les projets d'urbanisme dont l'emprise atteint les SUP2 ou SUP3 sont mises en œuvre dans le cadre de l'instruction de l'analyse de compatibilité obligatoire pour tout projet dont l'emprise atteint la SUP1.

NOTA : Dans les tableaux ci-dessous :

- PMS : Pression Maximale de Service de la canalisation
- DN : Diamètre Nominal de la canalisation.
- Distances S.U.P : Distances en mètres de part et d'autre de la canalisation définissant les limites des zones concernées par les servitudes d'utilité publique.

En cas d'écart entre les valeurs des distances SUP figurant dans les tableaux ci-dessous et la représentation cartographique des SUP telle qu'annexée au présent arrêté, les valeurs des tableaux font foi, appliquées au tracé réel des canalisations concernées.

Nom de la commune : Saint-Sorlin-en-Valloire

Code INSEE : 26330

Canalisations de transport de gaz naturel exploitées par le transporteur

GRTgaz
Immeuble Bora, 6 rue Raoul Nordling
92277 BOIS COLOMBES Cedex

- **Ouvrages traversant la commune**

Nom de la canalisation	PMS (bar)	DN	Longueur dans la commune (en mètres)	Implantation	Distances S.U.P. en mètres (de part et d'autre de la canalisation)		
					SUP1	SUP2	SUP3
Alimentation ST-SORLIN-EN-VALLOIRE DP	67,7	80	33	enterré	20	5	5
Alimentation ST-SORLIN-EN-VALLOIRE DP	67,7	100	1	enterré	30	5	5
ANNEYRON- ST VALLIER-DAVEZIEUX	67,7	100	16	enterré	30	5	5
ANNEYRON- ST VALLIER-DAVEZIEUX	67,7	150	3918	enterré	50	5	5
RHONE 1	67,7	500	3642	enterré	200	5	5
RHONE 1	67,7	500	2012	enterré	200	5	5
RHONE 1	67,7	500	651	enterré	200	5	5

- **Ouvrages ne traversant pas la commune, mais dont les zones d'effets atteignent cette dernière**
Néant

- **Installations annexes situées sur la commune**

Nom de l'installation	Distances S.U.P. en mètres (à partir de l'installation)		
	SUP1	SUP2	SUP3
SAINT-SORLIN-EN-VALLOIRE COUP	35	6	6
SAINT-SORLIN-EN-VALLOIRE DP	35	6	6

NOTA : Si la SUP1 du tracé adjacent est plus large que celle de l'installation annexe, c'est elle qui doit être prise en compte au droit de l'installation annexe.

- **Installations annexes non situées sur la commune, mais dont les zones d'effets atteignent cette dernière**

Néant

Canalisation de transport d'hydrocarbures propriété de l'État, ayant comme transporteur le Service National des Oléoducs Interalliés, service du MEEM-DGEC, situé Tour Séquoia, place des Carpeaux, 92800 Puteaux et opérée par :

TRAPIL-ODC
22 B route de Demigny
Champforgeuil
CS 30081
71103 CHALON-SUR-SAÔNE Cedex

- **Ouvrages traversant la commune**

Nom de la canalisation	PMS (bar)	DN	Longueur dans la commune (en mètres)	Implantation	Distances S.U.P. en mètres (de part et d'autre de la canalisation)		
					SUP1	SUP2	SUP3
Beaumont - Oytier	68	308	5798	enterré	200	15	10

- **Ouvrages ne traversant pas la commune, mais dont les zones d'effets atteignent cette dernière**
Néant

- **Installations annexes situées sur la commune**

Nom de l'installation	Distances S.U.P. en mètres (à partir de l'installation)		
	SUP1	SUP2	SUP3
Chambre à vannes St Sorlin	55	15	10

NOTA : Si la SUP1 du tracé adjacent est plus large que celle de l'installation annexe, c'est elle qui doit être prise en compte au droit de l'installation annexe.

- **Installations annexes non situées sur la commune, mais dont les zones d'effets atteignent cette dernière**

Néant

Article 2 – Nature des servitudes

Conformément à l'article R.555-30 b) du code de l'environnement, les servitudes sont les suivantes, en fonction des zones d'effets :

Servitude SUP1, correspondant à la zone d'effets létaux (PEL) du phénomène dangereux de référence majorant au sens de l'article R.555-39 du code de l'environnement :

La délivrance d'un permis de construire relatif à un établissement recevant du public susceptible de recevoir plus de 100 personnes ou à un immeuble de grande hauteur est subordonnée à la fourniture d'une analyse de compatibilité ayant reçu l'avis favorable du transporteur ou, en cas d'avis défavorable du transporteur, l'avis favorable du Préfet rendu au vu de l'expertise mentionnée au III de l'article R 555-31 du code de l'environnement.

L'analyse de compatibilité est établie conformément aux dispositions de l'arrêté ministériel du 5 mars 2014 susvisé.

Servitude SUP2, correspondant à la zone d'effets létaux (PEL) du phénomène dangereux de référence réduit au sens de l'article R.555-39 du code de l'environnement :

L'ouverture d'un établissement recevant du public susceptible de recevoir plus de 300 personnes ou d'un immeuble de grande hauteur est interdite.

Servitude SUP3, correspondant à la zone d'effets létaux significatifs (ELS) du phénomène dangereux de référence réduit au sens de l'article R.555-39 du code de l'environnement :

L'ouverture d'un établissement recevant du public susceptible de recevoir plus de 100 personnes ou d'un immeuble de grande hauteur est interdite.

Article 3 – Information du transporteur

Conformément à l'article R.555-46 du code de l'environnement, le maire informe le transporteur de tout permis de construire ou certificat d'urbanisme (d'information ou opérationnel) délivré dans l'une des zones définies à l'article 2.

Article 4 – Annexion au plan d'urbanisme

Les servitudes instituées par le présent arrêté sont annexées aux plans locaux d'urbanisme et aux cartes communales des communes concernées conformément aux articles L.151-43, L.153-60, L.161-1 et L163-10 du code de l'urbanisme.

Article 5 – Notification et publicité

En application du R.555-53 du code de l'environnement, le présent arrêté sera

- publié au recueil des actes administratifs
- publié sur le site internet de la préfecture de la Drôme
- adressé au maire de la commune de Saint-Sorlin-en-Valloire.

Article 6 – Délais et voies de recours

Cet arrêté pourra faire l'objet d'un recours contentieux auprès du tribunal administratif de Grenoble (2, place de Verdun – BP 1135 – 38002 Grenoble cedex 1) dans un délai de deux mois à compter de sa publication au Recueil des Actes Administratifs de la préfecture de la Drôme.

Article 7 – Exécution et copie

Le Secrétaire Général de la préfecture de la Drôme, l'établissement public de coopération intercommunale compétent ou le maire de la commune de Saint-Sorlin-en-Valloire, le directeur départemental des territoires de la Drôme, la directrice régionale de l'Environnement, de l'Aménagement et du Logement Auvergne-Rhône-Alpes sont chargés chacun en ce qui le concerne de l'exécution du présent arrêté dont une copie leur sera adressée, ainsi qu'au directeur de GRTgaz et au directeur du Service National des Oléoducs Interalliés.

Valence, le 2 décembre 2016

Le Préfet,
Pour le Préfet, par délégation
Le Secrétaire Général

Frédéric LOISEAU

(1) La carte annexée au présent arrêté peut être consultée dans les services de :

- *la préfecture de la Drôme*
- *la direction régionale de l'environnement, de l'aménagement et du logement Auvergne-Rhône-Alpes*
- *l'établissement public de coopération intercommunale compétent ou la mairie concernée*

26_DDPP_Direction Départementale de la Protection des
Populations de la Drôme

26-2016-12-02-010

AP de SUP à Saint-Uze

AP instituant des servitudes d'utilité publique autour des canalisations de gaz



PRÉFET DE LA DRÔME

Direction régionale de l'environnement,
de l'aménagement et du logement
de Auvergne-Rhône-Alpes

Unité Interdépartementale 26/07

Valence, le 2 décembre 2016

Affaire suivie par : Christophe Bouilloux
Tél. : 04.75.82.46.46
Fax : 04.75.82.46.49
Courriel : christophe.bouilloux@developpement-
durable.gouv.fr

ARRETE PREFECTORAL n°

instituant des servitudes d'utilité publique prenant en compte la maîtrise des risques autour des canalisations de transport de gaz naturel ou assimilé, d'hydrocarbures et de produits chimiques sur la commune de Saint-Uze

**Le Préfet du département de la Drôme
Chevalier de la Légion d'Honneur
Chevalier de l'Ordre National du Mérite**

Vu le code de l'environnement, et notamment ses articles L.555-16, R.555-30 et R.555-31 ;

Vu le code de l'urbanisme notamment ses articles L.101-2, L.132-1, L.132-2, L.151-1 et suivants, L.153-60, L.161-1 et suivants, L.163-10, R.431-16 ;

Vu le code de la construction et de l'habitation, notamment ses articles R.122-22 et R.123-46 ;

Vu l'arrêté du 5 mars 2014 définissant les modalités d'application du chapitre V du titre V du livre V du code de l'environnement et portant règlement de la sécurité des canalisations de transport de gaz naturel ou assimilé, d'hydrocarbures et de produits chimiques ;

Vu le rapport de la direction régionale de l'environnement, de l'aménagement et du logement de la région Auvergne-Rhône-Alpes, en date du 10 octobre 2016 ;

Vu l'avis émis par le conseil départemental de l'environnement et des risques sanitaires et technologiques de la Drôme le 24 novembre 2016 ;

Considérant que les canalisations de transport de gaz naturel ou assimilé, d'hydrocarbures et de produits chimiques, en service à la date de l'entrée en vigueur des articles R555-1 et suivants du code de l'environnement, doivent faire l'objet d'institution de servitudes d'utilité publique relatives à la maîtrise de l'urbanisation en raison des dangers et des inconvénients qu'elles présentent ;

Considérant que selon l'article L555-16 du code de l'environnement, les périmètres à l'intérieur desquels les dispositions en matière de maîtrise de l'urbanisation s'appliquent sont déterminés par les risques susceptibles d'être créés par une canalisation de transport en service, notamment les risques d'incendie, d'explosion ou d'émanation de produits toxiques, menaçant gravement la santé ou la sécurité des personnes ;

SUR proposition de Monsieur le Secrétaire Général de la préfecture de la Drôme,

Plateau de Lautagne – 3 avenue des Langories – 26906 VALENCE Cedex 09

A R R E T E

Article 1^{er} – Objet

Des servitudes d'utilité publique (SUP) sont instituées dans les zones d'effets générées par les phénomènes dangereux susceptibles de se produire sur les canalisations de transport décrites ci-après, conformément aux distances figurant dans les tableaux ci-dessous et reproduites sur la carte annexée ⁽¹⁾ au présent arrêté.

Seules les distances SUP1 sont reproduites dans la carte annexée au présent arrêté. Les restrictions supplémentaires fixées par l'article 2 pour les projets d'urbanisme dont l'emprise atteint les SUP2 ou SUP3 sont mises en œuvre dans le cadre de l'instruction de l'analyse de compatibilité obligatoire pour tout projet dont l'emprise atteint la SUP1.

NOTA : Dans les tableaux ci-dessous :

- PMS : Pression Maximale de Service de la canalisation
- DN : Diamètre Nominal de la canalisation.
- Distances S.U.P : Distances en mètres de part et d'autre de la canalisation définissant les limites des zones concernées par les servitudes d'utilité publique.

En cas d'écart entre les valeurs des distances SUP figurant dans les tableaux ci-dessous et la représentation cartographique des SUP telle qu'annexée au présent arrêté, les valeurs des tableaux font foi, appliquées au tracé réel des canalisations concernées.

Nom de la commune : Saint-Uze

Code INSEE : 26332

Canalisations de transport de gaz naturel exploitées par le transporteur

GRTgaz
Immeuble Bora, 6 rue Raoul Nordling
92277 BOIS COLOMBES Cedex

- **Ouvrages traversant la commune**

Nom de la canalisation	PMS (bar)	DN	Longueur dans la commune (en mètres)	Implantation	Distances S.U.P. en mètres (de part et d'autre de la canalisation)		
					SUP1	SUP2	SUP3
Alimentation ST-UZE DP	67,7	80	37	enterré	20	5	5
ANNEYRON- ST VALLIER- DAVEZIEUX	67,7	100	672	enterré	30	5	5
ANNEYRON- ST VALLIER- DAVEZIEUX	67,7	100	694	enterré	30	5	5
ANNEYRON- ST VALLIER- DAVEZIEUX	67,7	100	361	enterré	30	5	5
ANNEYRON- ST VALLIER- DAVEZIEUX	67,7	100	1173	enterré	30	5	5

- **Ouvrages ne traversant pas la commune, mais dont les zones d'effets atteignent cette dernière**
Néant

- **Installations annexes situées sur la commune**

Nom de l'installation	Distances S.U.P. en mètres (à partir de l'installation)		
	SUP1	SUP2	SUP3
SAINT-UZE DP	35	6	6

NOTA : Si la SUP1 du tracé adjacent est plus large que celle de l'installation annexe, c'est elle qui doit être prise en compte au droit de l'installation annexe.

- **Installations annexes non situées sur la commune, mais dont les zones d'effets atteignent cette dernière**
Néant

Article 2 – Nature des servitudes

Conformément à l'article R.555-30 b) du code de l'environnement, les servitudes sont les suivantes, en fonction des zones d'effets :

Servitude SUP1, correspondant à la zone d'effets létaux (PEL) du phénomène dangereux de référence majorant au sens de l'article R.555-39 du code de l'environnement :

La délivrance d'un permis de construire relatif à un établissement recevant du public susceptible de recevoir plus de 100 personnes ou à un immeuble de grande hauteur est subordonnée à la fourniture d'une analyse de compatibilité ayant reçu l'avis favorable du transporteur ou, en cas d'avis défavorable du transporteur, l'avis favorable du Préfet rendu au vu de l'expertise mentionnée au III de l'article R 555-31 du code de l'environnement.

L'analyse de compatibilité est établie conformément aux dispositions de l'arrêté ministériel du 5 mars 2014 susvisé.

Servitude SUP2, correspondant à la zone d'effets létaux (PEL) du phénomène dangereux de référence réduit au sens de l'article R.555-39 du code de l'environnement :

L'ouverture d'un établissement recevant du public susceptible de recevoir plus de 300 personnes ou d'un immeuble de grande hauteur est interdite.

Servitude SUP3, correspondant à la zone d'effets létaux significatifs (ELS) du phénomène dangereux de référence réduit au sens de l'article R.555-39 du code de l'environnement :

L'ouverture d'un établissement recevant du public susceptible de recevoir plus de 100 personnes ou d'un immeuble de grande hauteur est interdite.

Article 3 – Information du transporteur

Conformément à l'article R.555-46 du code de l'environnement, le maire informe le transporteur de tout permis de construire ou certificat d'urbanisme (d'information ou opérationnel) délivré dans l'une des zones définies à l'article 2.

Article 4 – Annexion au plan d’urbanisme

Les servitudes instituées par le présent arrêté sont annexées aux plans locaux d’urbanisme et aux cartes communales des communes concernées conformément aux articles L.151-43, L.153-60, L.161-1 et L163-10 du code de l’urbanisme.

Article 5 – Notification et publicité

En application du R.555-53 du code de l’environnement, le présent arrêté sera

- publié au recueil des actes administratifs
- publié sur le site internet de la préfecture de la Drôme
- adressé au maire de la commune de Saint-Uze.

Article 6 – Délais et voies de recours

Cet arrêté pourra faire l’objet d’un recours contentieux auprès du tribunal administratif de Grenoble (2, place de Verdun – BP 1135 – 38002 Grenoble cedex 1) dans un délai de deux mois à compter de sa publication au Recueil des Actes Administratifs de la préfecture de la Drôme.

Article 7 – Exécution et copie

Le Secrétaire Général de la préfecture de la Drôme, l’établissement public de coopération intercommunale compétent ou le maire de la commune de Saint-Uze, le directeur départemental des territoires de la Drôme, la directrice régionale de l’Environnement, de l’Aménagement et du Logement Auvergne-Rhône-Alpes sont chargés chacun en ce qui le concerne de l’exécution du présent arrêté dont une copie leur sera adressée, ainsi qu’au directeur de GRTgaz.

Valence, le 2 décembre 2016

Le Préfet,
Pour le Préfet, par délégation
Le Secrétaire Général

Frédéric LOISEAU

(1) La carte annexée au présent arrêté peut être consultée dans les services de :

- *la préfecture de la Drôme*
- *la direction régionale de l’environnement, de l’aménagement et du logement Auvergne-Rhône-Alpes*
- *l’établissement public de coopération intercommunale compétent ou la mairie concernée*

26_DDPP_Direction Départementale de la Protection des
Populations de la Drôme

26-2016-12-02-012

AP de SUP à Saint-Vallier

AP instituant des servitudes d'utilité publique autour des canalisations de gaz



PRÉFET DE LA DRÔME

Direction régionale de l'environnement,
de l'aménagement et du logement
de Auvergne-Rhône-Alpes

Unité Interdépartementale 26/07

Valence, le 2 décembre 2016

Affaire suivie par : Christophe Bouilloux
Tél. : 04.75.82.46.46

Fax : 04.75.82.46.49

Courriel : christophe.bouilloux@developpement-
durable.gouv.fr

ARRETE PREFECTORAL n°

instituant des servitudes d'utilité publique prenant en compte la maîtrise des risques autour des canalisations de transport de gaz naturel ou assimilé, d'hydrocarbures et de produits chimiques sur la commune de Saint-Vallier

**Le Préfet du département de la Drôme
Chevalier de la Légion d'Honneur
Chevalier de l'Ordre National du Mérite**

Vu le code de l'environnement, et notamment ses articles L.555-16, R.555-30 et R.555-31 ;

Vu le code de l'urbanisme notamment ses articles L.101-2, L.132-1, L.132-2, L.151-1 et suivants, L.153-60, L.161-1 et suivants, L.163-10, R.431-16 ;

Vu le code de la construction et de l'habitation, notamment ses articles R.122-22 et R.123-46 ;

Vu l'arrêté du 5 mars 2014 définissant les modalités d'application du chapitre V du titre V du livre V du code de l'environnement et portant règlement de la sécurité des canalisations de transport de gaz naturel ou assimilé, d'hydrocarbures et de produits chimiques ;

Vu le rapport de la direction régionale de l'environnement, de l'aménagement et du logement de la région Auvergne-Rhône-Alpes, en date du 10 octobre 2016 ;

Vu l'avis émis par le conseil départemental de l'environnement et des risques sanitaires et technologiques de la Drôme le 24 novembre 2016 ;

Considérant que les canalisations de transport de gaz naturel ou assimilé, d'hydrocarbures et de produits chimiques, en service à la date de l'entrée en vigueur des articles R555-1 et suivants du code de l'environnement, doivent faire l'objet d'institution de servitudes d'utilité publique relatives à la maîtrise de l'urbanisation en raison des dangers et des inconvénients qu'elles présentent ;

Considérant que selon l'article L555-16 du code de l'environnement, les périmètres à l'intérieur desquels les dispositions en matière de maîtrise de l'urbanisation s'appliquent sont déterminés par les risques susceptibles d'être créés par une canalisation de transport en service, notamment les risques d'incendie, d'explosion ou d'émanation de produits toxiques, menaçant gravement la santé ou la sécurité des personnes ;

SUR proposition de Monsieur le Secrétaire Général de la préfecture de la Drôme,

Plateau de Lautagne – 3 avenue des Langories – 26906 VALENCE Cedex 09

A R R E T E

Article 1^{er} – **Objet**

Des servitudes d'utilité publique (SUP) sont instituées dans les zones d'effets générées par les phénomènes dangereux susceptibles de se produire sur les canalisations de transport décrites ci-après, conformément aux distances figurant dans les tableaux ci-dessous et reproduites sur la carte annexée ⁽¹⁾ au présent arrêté.

Seules les distances SUP1 sont reproduites dans la carte annexée au présent arrêté. Les restrictions supplémentaires fixées par l'article 2 pour les projets d'urbanisme dont l'emprise atteint les SUP2 ou SUP3 sont mises en œuvre dans le cadre de l'instruction de l'analyse de compatibilité obligatoire pour tout projet dont l'emprise atteint la SUP1.

NOTA : Dans les tableaux ci-dessous :

- PMS : Pression Maximale de Service de la canalisation
- DN : Diamètre Nominal de la canalisation.
- Distances S.U.P : Distances en mètres de part et d'autre de la canalisation définissant les limites des zones concernées par les servitudes d'utilité publique.

En cas d'écart entre les valeurs des distances SUP figurant dans les tableaux ci-dessous et la représentation cartographique des SUP telle qu'annexée au présent arrêté, les valeurs des tableaux font foi, appliquées au tracé réel des canalisations concernées.

Nom de la commune : Saint-Vallier

Code INSEE : 26333

Canalisations de transport de gaz naturel exploitées par le transporteur

GRTgaz
Immeuble Bora, 6 rue Raoul Nordling
92277 BOIS COLOMBES Cedex

- **Ouvrages traversant la commune**

Nom de la canalisation	PMS (bar)	DN	Longueur dans la commune (en mètres)	Implantation	Distances S.U.P. en mètres (de part et d'autre de la canalisation)		
					SUP1	SUP2	SUP3
ANNEYRON- ST VALLIER- DAVEZIEUX	67,7	100	693	enterré	30	5	5
ANNEYRON- ST VALLIER- DAVEZIEUX	67,7	100	300	enterré	30	5	5
ANNEYRON- ST VALLIER- DAVEZIEUX	67,7	100	137	aérien	30	13	13
ANNEYRON- ST VALLIER- DAVEZIEUX	67,7	100	171	enterré	30	5	5
ANNEYRON- ST VALLIER- DAVEZIEUX	67,7	100	721	enterré	30	5	5
ANNEYRON- ST VALLIER-	67,7	100	32	aérien	30	13	13

Nom de la canalisation	PMS (bar)	DN	Longueur dans la commune (en mètres)	Implantation	Distances S.U.P. en mètres (de part et d'autre de la canalisation)		
					SUP1	SUP2	SUP3
DAVEZIEUX							

NOTA : Si la SUP1 du tracé adjacent enterré est plus large que celle d'un tronçon aérien, c'est elle qui doit être prise en compte au droit du tronçon aérien.

- **Ouvrages ne traversant pas la commune, mais dont les zones d'effets atteignent cette dernière**

Nom de la canalisation	PMS (bar)	DN	Implantation	Distances S.U.P. en mètres (de part et d'autre de la canalisation)		
				SUP1	SUP2	SUP3
Alimentation LAVEYRON EMIN-LEYDIER FERRANDINIÈRE	67,7	80	enterré	20	5	5

- **Installations annexes situées sur la commune**

Nom de l'installation	Distances S.U.P. en mètres (à partir de l'installation)		
	SUP1	SUP2	SUP3
SAINT-VALLIER SECT DP	35	6	6

NOTA : Si la SUP1 du tracé adjacent est plus large que celle de l'installation annexe, c'est elle qui doit être prise en compte au droit de l'installation annexe.

- **Installations annexes non situées sur la commune, mais dont les zones d'effets atteignent cette dernière**

Néant

Article 2 – Nature des servitudes

Conformément à l'article R.555-30 b) du code de l'environnement, les servitudes sont les suivantes, en fonction des zones d'effets :

Servitude SUP1, correspondant à la zone d'effets létaux (PEL) du phénomène dangereux de référence majorant au sens de l'article R.555-39 du code de l'environnement :

La délivrance d'un permis de construire relatif à un établissement recevant du public susceptible de recevoir plus de 100 personnes ou à un immeuble de grande hauteur est subordonnée à la fourniture d'une analyse de compatibilité ayant reçu l'avis favorable du transporteur ou, en cas d'avis défavorable du transporteur, l'avis favorable du Préfet rendu au vu de l'expertise mentionnée au III de l'article R 555-31 du code de l'environnement.

L'analyse de compatibilité est établie conformément aux dispositions de l'arrêté ministériel du 5 mars 2014 susvisé.

Servitude SUP2, correspondant à la zone d'effets létaux (PEL) du phénomène dangereux de référence réduit au sens de l'article R.555-39 du code de l'environnement :

L'ouverture d'un établissement recevant du public susceptible de recevoir plus de 300 personnes ou d'un immeuble de grande hauteur est interdite.

Servitude SUP3, correspondant à la zone d'effets létaux significatifs (ELS) du phénomène dangereux de référence réduit au sens de l'article R.555-39 du code de l'environnement :

L'ouverture d'un établissement recevant du public susceptible de recevoir plus de 100 personnes ou d'un immeuble de grande hauteur est interdite.

Article 3 – Information du transporteur

Conformément à l'article R.555-46 du code de l'environnement, le maire informe le transporteur de tout permis de construire ou certificat d'urbanisme (d'information ou opérationnel) délivré dans l'une des zones définies à l'article 2.

Article 4 – Annexion au plan d'urbanisme

Les servitudes instituées par le présent arrêté sont annexées aux plans locaux d'urbanisme et aux cartes communales des communes concernées conformément aux articles L.151-43, L.153-60, L.161-1 et L163-10 du code de l'urbanisme.

Article 5 – Notification et publicité

En application du R.555-53 du code de l'environnement, le présent arrêté sera

- publié au recueil des actes administratifs
- publié sur le site internet de la préfecture de la Drôme
- adressé au maire de la commune de Saint-Vallier.

Article 6 – Délais et voies de recours

Cet arrêté pourra faire l'objet d'un recours contentieux auprès du tribunal administratif de Grenoble (2, place de Verdun – BP 1135 – 38002 Grenoble cedex 1) dans un délai de deux mois à compter de sa publication au Recueil des Actes Administratifs de la préfecture de la Drôme.

Article 7 – Exécution et copie

Le Secrétaire Général de la préfecture de la Drôme, l'établissement public de coopération intercommunale compétent ou le maire de la commune de Saint-Vallier, le directeur départemental des territoires de la Drôme, la directrice régionale de l'Environnement, de l'Aménagement et du Logement Auvergne-Rhône-Alpes sont chargés chacun en ce qui le concerne de l'exécution du présent arrêté dont une copie leur sera adressée, ainsi qu'au directeur de GRTgaz.

Valence, le 2 décembre 2016
Le Préfet,
Pour le Préfet, par délégation
Le Secrétaire Général

Frédéric LOISEAU

(1) La carte annexée au présent arrêté peut être consultée dans les services de :

- la préfecture de la Drôme
- la direction régionale de l'environnement, de l'aménagement et du logement Auvergne-Rhône-Alpes
- l'établissement public de coopération intercommunale compétent ou la mairie concernée

26_DDPP_Direction Départementale de la Protection des
Populations de la Drôme

26-2016-12-02-014

AP de SUP à Salles-sous-Bois

AP instituant des servitudes d'utilité publique autour des canalisations de gaz



PRÉFET DE LA DRÔME

Direction régionale de l'environnement,
de l'aménagement et du logement
de Auvergne-Rhône-Alpes

Unité Interdépartementale 26/07

Valence, le 2 décembre 2016

Affaire suivie par : Christophe Bouilloux
Tél. : 04.75.82.46.46
Fax : 04.75.82.46.49
Courriel : christophe.bouilloux@developpement-
durable.gouv.fr

ARRETE PREFECTORAL n°

instituant des servitudes d'utilité publique prenant en compte la maîtrise des risques autour des canalisations de transport de gaz naturel ou assimilé, d'hydrocarbures et de produits chimiques sur la commune de Salles-sous-Bois

**Le Préfet du département de la Drôme
Chevalier de la Légion d'Honneur
Chevalier de l'Ordre National du Mérite**

Vu le code de l'environnement, et notamment ses articles L.555-16, R.555-30 et R.555-31 ;

Vu le code de l'urbanisme notamment ses articles L.101-2, L.132-1, L.132-2, L.151-1 et suivants, L.153-60, L.161-1 et suivants, L.163-10, R.431-16 ;

Vu le code de la construction et de l'habitation, notamment ses articles R.122-22 et R.123-46 ;

Vu l'arrêté du 5 mars 2014 définissant les modalités d'application du chapitre V du titre V du livre V du code de l'environnement et portant règlement de la sécurité des canalisations de transport de gaz naturel ou assimilé, d'hydrocarbures et de produits chimiques ;

Vu le rapport de la direction régionale de l'environnement, de l'aménagement et du logement de la région Auvergne-Rhône-Alpes, en date du 10 octobre 2016 ;

Vu l'avis émis par le conseil départemental de l'environnement et des risques sanitaires et technologiques de la Drôme le 24 novembre 2016 ;

Considérant que les canalisations de transport de gaz naturel ou assimilé, d'hydrocarbures et de produits chimiques, en service à la date de l'entrée en vigueur des articles R555-1 et suivants du code de l'environnement, doivent faire l'objet d'institution de servitudes d'utilité publique relatives à la maîtrise de l'urbanisation en raison des dangers et des inconvénients qu'elles présentent ;

Considérant que selon l'article L555-16 du code de l'environnement, les périmètres à l'intérieur desquels les dispositions en matière de maîtrise de l'urbanisation s'appliquent sont déterminés par les risques susceptibles d'être créés par une canalisation de transport en service, notamment les risques d'incendie, d'explosion ou d'émanation de produits toxiques, menaçant gravement la santé ou la sécurité des personnes ;

SUR proposition de Monsieur le Secrétaire Général de la préfecture de la Drôme,

Plateau de Lautagne – 3 avenue des Langories – 26906 VALENCE Cedex 09

A R R E T E

Article 1^{er} – Objet

Des servitudes d'utilité publique (SUP) sont instituées dans les zones d'effets générées par les phénomènes dangereux susceptibles de se produire sur les canalisations de transport décrites ci-après, conformément aux distances figurant dans les tableaux ci-dessous et reproduites sur la carte annexée ⁽¹⁾ au présent arrêté.

Seules les distances SUP1 sont reproduites dans la carte annexée au présent arrêté. Les restrictions supplémentaires fixées par l'article 2 pour les projets d'urbanisme dont l'emprise atteint les SUP2 ou SUP3 sont mises en œuvre dans le cadre de l'instruction de l'analyse de compatibilité obligatoire pour tout projet dont l'emprise atteint la SUP1.

NOTA : Dans les tableaux ci-dessous :

- PMS : Pression Maximale de Service de la canalisation
- DN : Diamètre Nominal de la canalisation.
- Distances S.U.P : Distances en mètres de part et d'autre de la canalisation définissant les limites des zones concernées par les servitudes d'utilité publique.

En cas d'écart entre les valeurs des distances SUP figurant dans les tableaux ci-dessous et la représentation cartographique des SUP telle qu'annexée au présent arrêté, les valeurs des tableaux font foi, appliquées au tracé réel des canalisations concernées.

Nom de la commune : Salles-sous-Bois

Code INSEE : 26335

Canalisations de transport de gaz naturel exploitées par le transporteur

GRTgaz
Immeuble Bora, 6 rue Raoul Nordling
92277 BOIS COLOMBES Cedex

- **Ouvrages traversant la commune**

Nom de la canalisation	PMS (bar)	DN	Longueur dans la commune (en mètres)	Implantation	Distances S.U.P. en mètres (de part et d'autre de la canalisation)		
					SUP1	SUP2	SUP3
RHONE 1	67,7	600	1435	enterré	250	5	5

- **Ouvrages ne traversant pas la commune, mais dont les zones d'effets atteignent cette dernière**
Néant

- **Installations annexes situées sur la commune**
Néant

- **Installations annexes non situées sur la commune, mais dont les zones d'effets atteignent cette dernière**

Néant

Article 2 – Nature des servitudes

Conformément à l'article R.555-30 b) du code de l'environnement, les servitudes sont les suivantes, en fonction des zones d'effets :

Servitude SUP1, correspondant à la zone d'effets létaux (PEL) du phénomène dangereux de référence majorant au sens de l'article R.555-39 du code de l'environnement :

La délivrance d'un permis de construire relatif à un établissement recevant du public susceptible de recevoir plus de 100 personnes ou à un immeuble de grande hauteur est subordonnée à la fourniture d'une analyse de compatibilité ayant reçu l'avis favorable du transporteur ou, en cas d'avis défavorable du transporteur, l'avis favorable du Préfet rendu au vu de l'expertise mentionnée au III de l'article R 555-31 du code de l'environnement.

L'analyse de compatibilité est établie conformément aux dispositions de l'arrêté ministériel du 5 mars 2014 susvisé.

Servitude SUP2, correspondant à la zone d'effets létaux (PEL) du phénomène dangereux de référence réduit au sens de l'article R.555-39 du code de l'environnement :

L'ouverture d'un établissement recevant du public susceptible de recevoir plus de 300 personnes ou d'un immeuble de grande hauteur est interdite.

Servitude SUP3, correspondant à la zone d'effets létaux significatifs (ELS) du phénomène dangereux de référence réduit au sens de l'article R.555-39 du code de l'environnement :

L'ouverture d'un établissement recevant du public susceptible de recevoir plus de 100 personnes ou d'un immeuble de grande hauteur est interdite.

Article 3 – Information du transporteur

Conformément à l'article R.555-46 du code de l'environnement, le maire informe le transporteur de tout permis de construire ou certificat d'urbanisme (d'information ou opérationnel) délivré dans l'une des zones définies à l'article 2.

Article 4 – Annexion au plan d'urbanisme

Les servitudes instituées par le présent arrêté sont annexées aux plans locaux d'urbanisme et aux cartes communales des communes concernées conformément aux articles L.151-43, L.153-60, L.161-1 et L163-10 du code de l'urbanisme.

Article 5 – Notification et publicité

En application du R.555-53 du code de l'environnement, le présent arrêté sera

- publié au recueil des actes administratifs
- publié sur le site internet de la préfecture de la Drôme
- adressé au maire de la commune de Salles-sous-Bois.

Article 6 – Délais et voies de recours

Cet arrêté pourra faire l'objet d'un recours contentieux auprès du tribunal administratif de Grenoble (2, place de Verdun – BP 1135 – 38002 Grenoble cedex 1) dans un délai de deux mois à compter de sa publication au Recueil des Actes Administratifs de la préfecture de la Drôme.

Article 7 – Exécution et copie

Le Secrétaire Général de la préfecture de la Drôme, l'établissement public de coopération intercommunale compétent ou le maire de la commune de Salles-sous-Bois, le directeur départemental des territoires de la Drôme, la directrice régionale de l'Environnement, de l'Aménagement et du Logement Auvergne-Rhône-Alpes sont chargés chacun en ce qui le concerne de l'exécution du présent arrêté dont une copie leur sera adressée, ainsi qu'au directeur de GRTgaz.

Valence, le 2 décembre 2016

Le Préfet,
Pour le Préfet, par délégation
Le Secrétaire Général

Frédéric LOISEAU

(1) La carte annexée au présent arrêté peut être consultée dans les services de :

- *la préfecture de la Drôme*
- *la direction régionale de l'environnement, de l'aménagement et du logement Auvergne-Rhône-Alpes*
- *l'établissement public de coopération intercommunale compétent ou la mairie concernée*

26_DDPP_Direction Départementale de la Protection des
Populations de la Drôme

26-2016-12-02-015

AP de SUP à Sauzet

AP instituant des servitudes d'utilité publique autour des canalisations de gaz



PRÉFET DE LA DRÔME

Direction régionale de l'environnement,
de l'aménagement et du logement
de Auvergne-Rhône-Alpes

Unité Interdépartementale 26/07

Valence, le 2 décembre 2016

Affaire suivie par : Christophe Bouilloux
Tél. : 04.75.82.46.46
Fax : 04.75.82.46.49
Courriel : christophe.bouilloux@developpement-
durable.gouv.fr

ARRETE PREFECTORAL n°

instituant des servitudes d'utilité publique prenant en compte la maîtrise des risques autour des canalisations de transport de gaz naturel ou assimilé, d'hydrocarbures et de produits chimiques sur la commune de Sauzet

**Le Préfet du département de la Drôme
Chevalier de la Légion d'Honneur
Chevalier de l'Ordre National du Mérite**

Vu le code de l'environnement, et notamment ses articles L.555-16, R.555-30 et R.555-31 ;

Vu le code de l'urbanisme notamment ses articles L.101-2, L.132-1, L.132-2, L.151-1 et suivants, L.153-60, L.161-1 et suivants, L.163-10, R.431-16 ;

Vu le code de la construction et de l'habitation, notamment ses articles R.122-22 et R.123-46 ;

Vu l'arrêté du 5 mars 2014 définissant les modalités d'application du chapitre V du titre V du livre V du code de l'environnement et portant règlement de la sécurité des canalisations de transport de gaz naturel ou assimilé, d'hydrocarbures et de produits chimiques ;

Vu le rapport de la direction régionale de l'environnement, de l'aménagement et du logement de la région Auvergne-Rhône-Alpes, en date du 10 octobre 2016 ;

Vu l'avis émis par le conseil départemental de l'environnement et des risques sanitaires et technologiques de la Drôme le 24 novembre 2016 ;

Considérant que les canalisations de transport de gaz naturel ou assimilé, d'hydrocarbures et de produits chimiques, en service à la date de l'entrée en vigueur des articles R555-1 et suivants du code de l'environnement, doivent faire l'objet d'institution de servitudes d'utilité publique relatives à la maîtrise de l'urbanisation en raison des dangers et des inconvénients qu'elles présentent ;

Considérant que selon l'article L555-16 du code de l'environnement, les périmètres à l'intérieur desquels les dispositions en matière de maîtrise de l'urbanisation s'appliquent sont déterminés par les risques susceptibles d'être créés par une canalisation de transport en service, notamment les risques d'incendie, d'explosion ou d'émanation de produits toxiques, menaçant gravement la santé ou la sécurité des personnes ;

SUR proposition de Monsieur le Secrétaire Général de la préfecture de la Drôme,

Plateau de Lautagne – 3 avenue des Langories – 26906 VALENCE Cedex

A R R E T E

Article 1^{er} – Objet

Des servitudes d'utilité publique (SUP) sont instituées dans les zones d'effets générées par les phénomènes dangereux susceptibles de se produire sur les canalisations de transport décrites ci-après, conformément aux distances figurant dans les tableaux ci-dessous et reproduites sur la carte annexée ⁽¹⁾ au présent arrêté.

Seules les distances SUP1 sont reproduites dans la carte annexée au présent arrêté. Les restrictions supplémentaires fixées par l'article 2 pour les projets d'urbanisme dont l'emprise atteint les SUP2 ou SUP3 sont mises en œuvre dans le cadre de l'instruction de l'analyse de compatibilité obligatoire pour tout projet dont l'emprise atteint la SUP1.

NOTA : Dans les tableaux ci-dessous :

- PMS : Pression Maximale de Service de la canalisation
- DN : Diamètre Nominal de la canalisation.
- Distances S.U.P : Distances en mètres de part et d'autre de la canalisation définissant les limites des zones concernées par les servitudes d'utilité publique.

En cas d'écart entre les valeurs des distances SUP figurant dans les tableaux ci-dessous et la représentation cartographique des SUP telle qu'annexée au présent arrêté, les valeurs des tableaux font foi, appliquées au tracé réel des canalisations concernées.

Nom de la commune : Sauzet

Code INSEE : 26338

Canalisation de transport d'hydrocarbures propriété de l'État, ayant comme transporteur le Service National des Oléoducs Interalliés, service du MEEM-DGEC, situé Tour Séquoia, place des Carpeaux, 92800 Puteaux et opérée par :

TRAPIL-ODC
22 B route de Demigny
Champforgeuil
CS 30081
71103 CHALON-SUR-SAÔNE Cedex

• **Ouvrages traversant la commune**

Nom de la canalisation	PMS (bar)	DN	Longueur dans la commune (en mètres)	Implantation	Distances S.U.P. en mètres (de part et d'autre de la canalisation)		
					SUP1	SUP2	SUP3
Montsegur - Beaumont	69,6	308	533	enterré	170	15	10

• **Ouvrages ne traversant pas la commune, mais dont les zones d'effets atteignent cette dernière**

Néant

- **Installations annexes situées sur la commune**

Néant

- **Installations annexes non situées sur la commune, mais dont les zones d'effets atteignent cette dernière**

Néant

Article 2 – Nature des servitudes

Conformément à l'article R.555-30 b) du code de l'environnement, les servitudes sont les suivantes, en fonction des zones d'effets :

Servitude SUP1, correspondant à la zone d'effets létaux (PEL) du phénomène dangereux de référence majorant au sens de l'article R.555-39 du code de l'environnement :

La délivrance d'un permis de construire relatif à un établissement recevant du public susceptible de recevoir plus de 100 personnes ou à un immeuble de grande hauteur est subordonnée à la fourniture d'une analyse de compatibilité ayant reçu l'avis favorable du transporteur ou, en cas d'avis défavorable du transporteur, l'avis favorable du Préfet rendu au vu de l'expertise mentionnée au III de l'article R 555-31 du code de l'environnement.

L'analyse de compatibilité est établie conformément aux dispositions de l'arrêté ministériel du 5 mars 2014 susvisé.

Servitude SUP2, correspondant à la zone d'effets létaux (PEL) du phénomène dangereux de référence réduit au sens de l'article R.555-39 du code de l'environnement :

L'ouverture d'un établissement recevant du public susceptible de recevoir plus de 300 personnes ou d'un immeuble de grande hauteur est interdite.

Servitude SUP3, correspondant à la zone d'effets létaux significatifs (ELS) du phénomène dangereux de référence réduit au sens de l'article R.555-39 du code de l'environnement :

L'ouverture d'un établissement recevant du public susceptible de recevoir plus de 100 personnes ou d'un immeuble de grande hauteur est interdite.

Article 3 – Information du transporteur

Conformément à l'article R.555-46 du code de l'environnement, le maire informe le transporteur de tout permis de construire ou certificat d'urbanisme (d'information ou opérationnel) délivré dans l'une des zones définies à l'article 2.

Article 4 – Annexion au plan d'urbanisme

Les servitudes instituées par le présent arrêté sont annexées aux plans locaux d'urbanisme et aux cartes communales des communes concernées conformément aux articles L.151-43, L.153-60, L.161-1 et L163-10 du code de l'urbanisme.

Article 5 – Notification et publicité

En application du R.555-53 du code de l'environnement, le présent arrêté sera

- publié au recueil des actes administratifs
- publié sur le site internet de la préfecture de la Drôme
- adressé au maire de la commune de Sauzet

Article 6 – Délais et voies de recours

Cet arrêté pourra faire l'objet d'un recours contentieux auprès du tribunal administratif de Grenoble (2, place de Verdun – BP 1135 – 38002 Grenoble cedex 1) dans un délai de deux mois à compter de sa publication au Recueil des Actes Administratifs de la préfecture de la Drôme.

Article 7 – Exécution et copie

Le Secrétaire Général de la préfecture de la Drôme, l'établissement public de coopération intercommunale compétent ou le maire de la commune de Sauzet, le directeur départemental des territoires de la Drôme, la directrice régionale de l'Environnement, de l'Aménagement et du Logement Auvergne-Rhône-Alpes sont chargés chacun en ce qui le concerne de l'exécution du présent arrêté dont une copie leur sera adressée, ainsi qu'au directeur du Service National des Oléoducs Interalliés.

Valence, le 2 décembre 2016

Le Préfet,
Pour le Préfet, par délégation
Le Secrétaire Général

Frédéric LOISEAU

(1) La carte annexée au présent arrêté peut être consultée dans les services de :

- *la préfecture de la Drôme*
- *la direction régionale de l'environnement, de l'aménagement et du logement Auvergne-Rhône-Alpes*
- *l'établissement public de coopération intercommunale compétent ou la mairie concernée*

26_DDPP_Direction Départementale de la Protection des
Populations de la Drôme

26-2016-12-02-016

AP de SUP à Suze-la-Rousse

AP de servitudes d'utilité publique autour des canalisations de gaz.



PRÉFET DE LA DRÔME

Direction régionale de l'environnement,
de l'aménagement et du logement
de Auvergne-Rhône-Alpes

Unité Interdépartementale 26/07

Valence, le 2 décembre 2016

Affaire suivie par : Christophe Bouilloux
Tél. : 04.75.82.46.46
Fax : 04.75.82.46.49
Courriel : christophe.bouilloux@developpement-
durable.gouv.fr

ARRETE PREFECTORAL n°

instituant des servitudes d'utilité publique prenant en compte la maîtrise des risques autour des canalisations de transport de gaz naturel ou assimilé, d'hydrocarbures et de produits chimiques sur la commune de Suze-la-Rousse

**Le Préfet du département de la Drôme
Chevalier de la Légion d'Honneur
Chevalier de l'Ordre National du Mérite**

Vu le code de l'environnement, et notamment ses articles L.555-16, R.555-30 et R.555-31 ;

Vu le code de l'urbanisme notamment ses articles L.101-2, L.132-1, L.132-2, L.151-1 et suivants, L.153-60, L.161-1 et suivants, L.163-10, R.431-16 ;

Vu le code de la construction et de l'habitation, notamment ses articles R.122-22 et R.123-46 ;

Vu l'arrêté du 5 mars 2014 définissant les modalités d'application du chapitre V du titre V du livre V du code de l'environnement et portant règlement de la sécurité des canalisations de transport de gaz naturel ou assimilé, d'hydrocarbures et de produits chimiques ;

Vu le rapport de la direction régionale de l'environnement, de l'aménagement et du logement de la région Auvergne-Rhône-Alpes, en date du 10 octobre 2016 ;

Vu l'avis émis par le conseil départemental de l'environnement et des risques sanitaires et technologiques de la Drôme le 24 novembre 2016 ;

Considérant que les canalisations de transport de gaz naturel ou assimilé, d'hydrocarbures et de produits chimiques, en service à la date de l'entrée en vigueur des articles R555-1 et suivants du code de l'environnement, doivent faire l'objet d'institution de servitudes d'utilité publique relatives à la maîtrise de l'urbanisation en raison des dangers et des inconvénients qu'elles présentent ;

Considérant que selon l'article L555-16 du code de l'environnement, les périmètres à l'intérieur desquels les dispositions en matière de maîtrise de l'urbanisation s'appliquent sont déterminés par les risques susceptibles d'être créés par une canalisation de transport en service, notamment les risques d'incendie, d'explosion ou d'émanation de produits toxiques, menaçant gravement la santé ou la sécurité des personnes ;

SUR proposition de Monsieur le Secrétaire Général de la préfecture de la Drôme,

Plateau de Lautagne – 3 avenue des Langories – 26906 VALENCE Cedex 09

A R R E T E

Article 1^{er} – Objet

Des servitudes d'utilité publique (SUP) sont instituées dans les zones d'effets générées par les phénomènes dangereux susceptibles de se produire sur les canalisations de transport décrites ci-après, conformément aux distances figurant dans les tableaux ci-dessous et reproduites sur la carte annexée ⁽¹⁾ au présent arrêté.

Seules les distances SUP1 sont reproduites dans la carte annexée au présent arrêté. Les restrictions supplémentaires fixées par l'article 2 pour les projets d'urbanisme dont l'emprise atteint les SUP2 ou SUP3 sont mises en œuvre dans le cadre de l'instruction de l'analyse de compatibilité obligatoire pour tout projet dont l'emprise atteint la SUP1.

NOTA : Dans les tableaux ci-dessous :

- PMS : Pression Maximale de Service de la canalisation
- DN : Diamètre Nominal de la canalisation.
- Distances S.U.P : Distances en mètres de part et d'autre de la canalisation définissant les limites des zones concernées par les servitudes d'utilité publique.

En cas d'écart entre les valeurs des distances SUP figurant dans les tableaux ci-dessous et la représentation cartographique des SUP telle qu'annexée au présent arrêté, les valeurs des tableaux font foi, appliquées au tracé réel des canalisations concernées.

Nom de la commune : Suze-la-Rousse

Code INSEE : 26345

Canalisations de transport de gaz naturel exploitées par le transporteur

GRTgaz
Immeuble Bora, 6 rue Raoul Nordling
92277 BOIS COLOMBES Cedex

- **Ouvrages traversant la commune**

Nom de la canalisation	PMS (bar)	DN	Longueur dans la commune (en mètres)	Implantation	Distances S.U.P. en mètres (de part et d'autre de la canalisation)		
					SUP1	SUP2	SUP3
ANTENNE DE PIERRELATTE(BOLLENE)	67,7	150	4973	enterré	50	5	5

- **Ouvrages ne traversant pas la commune, mais dont les zones d'effets atteignent cette dernière**
Néant

- **Installations annexes situées sur la commune**
Néant

- **Installations annexes non situées sur la commune, mais dont les zones d'effets atteignent cette dernière**

Néant

Canalisation de transport d'hydrocarbures propriété de l'État, ayant comme transporteur le Service National des Oléoducs Interalliés, service du MEEM-DGEC, situé Tour Séquoia, place des Carpeaux, 92800 Puteaux et opérée par :

TRAPIL-ODC
22 B route de Demigny
Champforgeuil
CS 30081
71103 CHALON-SUR-SAÔNE Cedex

- **Ouvrages traversant la commune**

Nom de la canalisation	PMS (bar)	DN	Longueur dans la commune (en mètres)	Implantation	Distances S.U.P. en mètres (de part et d'autre de la canalisation)		
					SUP1	SUP2	SUP3
Noves - Montsegur	69,6	308	3076	enterré	200	15	10

- **Ouvrages ne traversant pas la commune, mais dont les zones d'effets atteignent cette dernière**

Néant

- **Installations annexes situées sur la commune**

Néant

- **Installations annexes non situées sur la commune, mais dont les zones d'effets atteignent cette dernière**

Néant

Article 2 – Nature des servitudes

Conformément à l'article R.555-30 b) du code de l'environnement, les servitudes sont les suivantes, en fonction des zones d'effets :

Servitude SUP1, correspondant à la zone d'effets létaux (PEL) du phénomène dangereux de référence majorant au sens de l'article R.555-39 du code de l'environnement :

La délivrance d'un permis de construire relatif à un établissement recevant du public susceptible de recevoir plus de 100 personnes ou à un immeuble de grande hauteur est subordonnée à la fourniture d'une analyse de compatibilité ayant reçu l'avis favorable du transporteur ou, en cas d'avis défavorable du transporteur, l'avis favorable du Préfet rendu au vu de l'expertise mentionnée au III de l'article R 555-31 du code de l'environnement.

L'analyse de compatibilité est établie conformément aux dispositions de l'arrêté ministériel du 5 mars 2014 susvisé.

Servitude SUP2, correspondant à la zone d'effets létaux (PEL) du phénomène dangereux de référence réduit au sens de l'article R.555-39 du code de l'environnement :

L'ouverture d'un établissement recevant du public susceptible de recevoir plus de 300 personnes ou d'un immeuble de grande hauteur est interdite.

Servitude SUP3, correspondant à la zone d'effets létaux significatifs (ELS) du phénomène dangereux de référence réduit au sens de l'article R.555-39 du code de l'environnement :

L'ouverture d'un établissement recevant du public susceptible de recevoir plus de 100 personnes ou d'un immeuble de grande hauteur est interdite.

Article 3 – Information du transporteur

Conformément à l'article R.555-46 du code de l'environnement, le maire informe le transporteur de tout permis de construire ou certificat d'urbanisme (d'information ou opérationnel) délivré dans l'une des zones définies à l'article 2.

Article 4 – Annexion au plan d'urbanisme

Les servitudes instituées par le présent arrêté sont annexées aux plans locaux d'urbanisme et aux cartes communales des communes concernées conformément aux articles L.151-43, L.153-60, L.161-1 et L163-10 du code de l'urbanisme.

Article 5 – Notification et publicité

En application du R.555-53 du code de l'environnement, le présent arrêté sera

- publié au recueil des actes administratifs
- publié sur le site internet de la préfecture de la Drôme
- adressé au maire de la commune de Suze-la-Rousse.

Article 6 – Délais et voies de recours

Cet arrêté pourra faire l'objet d'un recours contentieux auprès du tribunal administratif de Grenoble (2, place de Verdun – BP 1135 – 38002 Grenoble cedex 1) dans un délai de deux mois à compter de sa publication au Recueil des Actes Administratifs de la préfecture de la Drôme.

Article 7 – Exécution et copie

Le Secrétaire Général de la préfecture de la Drôme, l'établissement public de coopération intercommunale compétent ou le maire de la commune de Suze-la-Rousse, le directeur départemental des territoires de la Drôme, la directrice régionale de l'Environnement, de l'Aménagement et du Logement Auvergne-Rhône-Alpes sont chargés chacun en ce qui le concerne de l'exécution du présent arrêté dont une copie leur sera adressée, ainsi qu'au directeur de GRTgaz et au directeur du Service National des Oléoducs Interalliés.

Valence, le 2 décembre 2016
Le Préfet,
Pour le Préfet, par délégation
Le Secrétaire Général

Frédéric LOISEAU

(1) La carte annexée au présent arrêté peut être consultée dans les services de :

- *la préfecture de la Drôme*
- *la direction régionale de l'environnement, de l'aménagement et du logement Auvergne-Rhône-Alpes*
- *l'établissement public de coopération intercommunale compétent ou la mairie concernée*

26_DDPP_Direction Départementale de la Protection des
Populations de la Drôme

26-2016-12-02-017

AP de SUP à Tain-l'Hermitage

AP de servitudes d'utilité publique autour des canalisations de gaz



PRÉFET DE LA DRÔME

Direction régionale de l'environnement,
de l'aménagement et du logement
de Auvergne-Rhône-Alpes

Unité Interdépartementale 26/07

Valence, le 2 décembre 2016

Affaire suivie par : Christophe Bouilloux
Tél. : 04.75.82.46.46
Fax : 04.75.82.46.49
Courriel : christophe.bouilloux@developpement-
durable.gouv.fr

ARRETE PREFECTORAL n°

instituant des servitudes d'utilité publique prenant en compte la maîtrise des risques autour des canalisations de transport de gaz naturel ou assimilé, d'hydrocarbures et de produits chimiques sur la commune de Tain-l'Hermitage

**Le Préfet du département de la Drôme
Chevalier de la Légion d'Honneur
Chevalier de l'Ordre National du Mérite**

Vu le code de l'environnement, et notamment ses articles L.555-16, R.555-30 et R.555-31 ;

Vu le code de l'urbanisme notamment ses articles L.101-2, L.132-1, L.132-2, L.151-1 et suivants, L.153-60, L.161-1 et suivants, L.163-10, R.431-16 ;

Vu le code de la construction et de l'habitation, notamment ses articles R.122-22 et R.123-46 ;

Vu l'arrêté du 5 mars 2014 définissant les modalités d'application du chapitre V du titre V du livre V du code de l'environnement et portant règlement de la sécurité des canalisations de transport de gaz naturel ou assimilé, d'hydrocarbures et de produits chimiques ;

Vu le rapport de la direction régionale de l'environnement, de l'aménagement et du logement de la région Auvergne-Rhône-Alpes, en date du 10 octobre 2016 ;

Vu l'avis émis par le conseil départemental de l'environnement et des risques sanitaires et technologiques de la Drôme le 24 novembre 2016 ;

Considérant que les canalisations de transport de gaz naturel ou assimilé, d'hydrocarbures et de produits chimiques, en service à la date de l'entrée en vigueur des articles R555-1 et suivants du code de l'environnement, doivent faire l'objet d'institution de servitudes d'utilité publique relatives à la maîtrise de l'urbanisation en raison des dangers et des inconvénients qu'elles présentent ;

Considérant que selon l'article L555-16 du code de l'environnement, les périmètres à l'intérieur desquels les dispositions en matière de maîtrise de l'urbanisation s'appliquent sont déterminés par les risques susceptibles d'être créés par une canalisation de transport en service, notamment les risques d'incendie, d'explosion ou d'émanation de produits toxiques, menaçant gravement la santé ou la sécurité des personnes ;

SUR proposition de Monsieur le Secrétaire Général de la préfecture de la Drôme,

Plateau de Lautagne – 3 avenue des Langories – 26906 VALENCE Cedex 09

A R R E T E

Article 1^{er} – Objet

Des servitudes d'utilité publique (SUP) sont instituées dans les zones d'effets générées par les phénomènes dangereux susceptibles de se produire sur les canalisations de transport décrites ci-après, conformément aux distances figurant dans les tableaux ci-dessous et reproduites sur la carte annexée ⁽¹⁾ au présent arrêté.

Seules les distances SUP1 sont reproduites dans la carte annexée au présent arrêté. Les restrictions supplémentaires fixées par l'article 2 pour les projets d'urbanisme dont l'emprise atteint les SUP2 ou SUP3 sont mises en œuvre dans le cadre de l'instruction de l'analyse de compatibilité obligatoire pour tout projet dont l'emprise atteint la SUP1.

NOTA : Dans les tableaux ci-dessous :

- PMS : Pression Maximale de Service de la canalisation
- DN : Diamètre Nominal de la canalisation.
- Distances S.U.P : Distances en mètres de part et d'autre de la canalisation définissant les limites des zones concernées par les servitudes d'utilité publique.

En cas d'écart entre les valeurs des distances SUP figurant dans les tableaux ci-dessous et la représentation cartographique des SUP telle qu'annexée au présent arrêté, les valeurs des tableaux font foi, appliquées au tracé réel des canalisations concernées.

Nom de la commune : Tain-l'Hermitage

Code INSEE : 26347

Canalisations de transport de gaz naturel exploitées par le transporteur

GRTgaz
Immeuble Bora, 6 rue Raoul Nordling
92277 BOIS COLOMBES Cedex

• **Ouvrages traversant la commune**

Nom de la canalisation	PMS (bar)	DN	Longueur dans la commune (en mètres)	Implantation	Distances S.U.P. en mètres (de part et d'autre de la canalisation)		
					SUP1	SUP2	SUP3
Alimentation TAIN L'HERMITAGE DP	67,7	100	10	enterré	30	5	5
Alimentation TAIN L'HERMITAGE DP	67,7	100	618	enterré	30	5	5

- **Ouvrages ne traversant pas la commune, mais dont les zones d'effets atteignent cette dernière**
Néant

- **Installations annexes situées sur la commune**

Nom de l'installation	Distances S.U.P. en mètres (à partir de l'installation)		
	SUP1	SUP2	SUP3
TAIN-L'HERMITAGE DP	35	6	6

NOTA : Si la SUP1 du tracé adjacent est plus large que celle de l'installation annexe, c'est elle qui doit être prise en compte au droit de l'installation annexe.

- **Installations annexes non situées sur la commune, mais dont les zones d'effets atteignent cette dernière**

Néant

Article 2 – Nature des servitudes

Conformément à l'article R.555-30 b) du code de l'environnement, les servitudes sont les suivantes, en fonction des zones d'effets :

Servitude SUP1, correspondant à la zone d'effets létaux (PEL) du phénomène dangereux de référence majorant au sens de l'article R.555-39 du code de l'environnement :

La délivrance d'un permis de construire relatif à un établissement recevant du public susceptible de recevoir plus de 100 personnes ou à un immeuble de grande hauteur est subordonnée à la fourniture d'une analyse de compatibilité ayant reçu l'avis favorable du transporteur ou, en cas d'avis défavorable du transporteur, l'avis favorable du Préfet rendu au vu de l'expertise mentionnée au III de l'article R 555-31 du code de l'environnement.

L'analyse de compatibilité est établie conformément aux dispositions de l'arrêté ministériel du 5 mars 2014 susvisé.

Servitude SUP2, correspondant à la zone d'effets létaux (PEL) du phénomène dangereux de référence réduit au sens de l'article R.555-39 du code de l'environnement :

L'ouverture d'un établissement recevant du public susceptible de recevoir plus de 300 personnes ou d'un immeuble de grande hauteur est interdite.

Servitude SUP3, correspondant à la zone d'effets létaux significatifs (ELS) du phénomène dangereux de référence réduit au sens de l'article R.555-39 du code de l'environnement :

L'ouverture d'un établissement recevant du public susceptible de recevoir plus de 100 personnes ou d'un immeuble de grande hauteur est interdite.

Article 3 – Information du transporteur

Conformément à l'article R.555-46 du code de l'environnement, le maire informe le transporteur de tout permis de construire ou certificat d'urbanisme (d'information ou opérationnel) délivré dans l'une des zones définies à l'article 2.

Article 4 – Annexion au plan d'urbanisme

Les servitudes instituées par le présent arrêté sont annexées aux plans locaux d'urbanisme et aux cartes communales des communes concernées conformément aux articles L.151-43, L.153-60, L.161-1 et L163-10 du code de l'urbanisme.

Article 5 – Notification et publicité

En application du R.555-53 du code de l'environnement, le présent arrêté sera

- publié au recueil des actes administratifs
- publié sur le site internet de la préfecture de la Drôme
- adressé au maire de la commune de Tain-l'Hermitage.

Article 6 – Délais et voies de recours

Cet arrêté pourra faire l'objet d'un recours contentieux auprès du tribunal administratif de Grenoble (2, place de Verdun – BP 1135 – 38002 Grenoble cedex 1) dans un délai de deux mois à compter de sa publication au Recueil des Actes Administratifs de la préfecture de la Drôme.

Article 7 – Exécution et copie

Le Secrétaire Général de la préfecture de la Drôme, l'établissement public de coopération intercommunale compétent ou le maire de la commune de Tain-l'Hermitage, le directeur départemental des territoires de la Drôme, la directrice régionale de l'Environnement, de l'Aménagement et du Logement Auvergne-Rhône-Alpes sont chargés chacun en ce qui le concerne de l'exécution du présent arrêté dont une copie leur sera adressée, ainsi qu'au directeur de GRTgaz.

Valence, le 2 décembre 2016

Le Préfet,
Pour le Préfet, par délégation
Le Secrétaire Général

Frédéric LOISEAU

(1) La carte annexée au présent arrêté peut être consultée dans les services de :

- *la préfecture de la Drôme*
- *la direction régionale de l'environnement, de l'aménagement et du logement Auvergne-Rhône-Alpes*
- *l'établissement public de coopération intercommunale compétent ou la mairie concernée*

26_DDPP_Direction Départementale de la Protection des
Populations de la Drôme

26-2016-12-02-021

AP de SUP à Tersanne

AP instituant des servitudes d'utilité publique autour des canalisations de gaz



PRÉFET DE LA DRÔME

Direction régionale de l'environnement,
de l'aménagement et du logement
de Auvergne-Rhône-Alpes

Unité Interdépartementale 26/07

Valence, le 2 décembre 2016

Affaire suivie par : Christophe Bouilloux
Tél. : 04.75.82.46.46
Fax : 04.75.82.46.49
Courriel : christophe.bouilloux@developpement-
durable.gouv.fr

ARRETE PREFECTORAL n°

instituant des servitudes d'utilité publique prenant en compte la maîtrise des risques autour des canalisations de transport de gaz naturel ou assimilé, d'hydrocarbures et de produits chimiques sur la commune de Tersanne

**Le Préfet du département de la Drôme
Chevalier de la Légion d'Honneur
Chevalier de l'Ordre National du Mérite**

Vu le code de l'environnement, et notamment ses articles L.555-16, R.555-30 et R.555-31 ;

Vu le code de l'urbanisme notamment ses articles L.101-2, L.132-1, L.132-2, L.151-1 et suivants, L.153-60, L.161-1 et suivants, L.163-10, R.431-16 ;

Vu le code de la construction et de l'habitation, notamment ses articles R.122-22 et R.123-46 ;

Vu l'arrêté du 5 mars 2014 définissant les modalités d'application du chapitre V du titre V du livre V du code de l'environnement et portant règlement de la sécurité des canalisations de transport de gaz naturel ou assimilé, d'hydrocarbures et de produits chimiques ;

Vu le rapport de la direction régionale de l'environnement, de l'aménagement et du logement de la région Auvergne-Rhône-Alpes, en date du 10 octobre 2016 ;

Vu l'avis émis par le conseil départemental de l'environnement et des risques sanitaires et technologiques de la Drôme le 24 novembre 2016 ;

Considérant que les canalisations de transport de gaz naturel ou assimilé, d'hydrocarbures et de produits chimiques, en service à la date de l'entrée en vigueur des articles R555-1 et suivants du code de l'environnement, doivent faire l'objet d'institution de servitudes d'utilité publique relatives à la maîtrise de l'urbanisation en raison des dangers et des inconvénients qu'elles présentent ;

Considérant que selon l'article L555-16 du code de l'environnement, les périmètres à l'intérieur desquels les dispositions en matière de maîtrise de l'urbanisation s'appliquent sont déterminés par les risques susceptibles d'être créés par une canalisation de transport en service, notamment les risques d'incendie, d'explosion ou d'émanation de produits toxiques, menaçant gravement la santé ou la sécurité des personnes ;

SUR proposition de Monsieur le Secrétaire Général de la préfecture de la Drôme,

A R R E T E

Article 1^{er} – Objet

Des servitudes d'utilité publique (SUP) sont instituées dans les zones d'effets générées par les phénomènes dangereux susceptibles de se produire sur les canalisations de transport décrites ci-après, conformément aux distances figurant dans les tableaux ci-dessous et reproduites sur la carte annexée ⁽¹⁾ au présent arrêté.

Seules les distances SUP1 sont reproduites dans la carte annexée au présent arrêté. Les restrictions supplémentaires fixées par l'article 2 pour les projets d'urbanisme dont l'emprise atteint les SUP2 ou SUP3 sont mises en œuvre dans le cadre de l'instruction de l'analyse de compatibilité obligatoire pour tout projet dont l'emprise atteint la SUP1.

NOTA : Dans les tableaux ci-dessous :

- PMS : Pression Maximale de Service de la canalisation
- DN : Diamètre Nominal de la canalisation.
- Distances S.U.P : Distances en mètres de part et d'autre de la canalisation définissant les limites des zones concernées par les servitudes d'utilité publique.

En cas d'écart entre les valeurs des distances SUP figurant dans les tableaux ci-dessous et la représentation cartographique des SUP telle qu'annexée au présent arrêté, les valeurs des tableaux font foi, appliquées au tracé réel des canalisations concernées.

Nom de la commune : Tersanne

Code INSEE : 26349

Canalisations de transport de gaz naturel exploitées par le transporteur

GRTgaz
Immeuble Bora, 6 rue Raoul Nordling
92277 BOIS COLOMBES Cedex

- **Ouvrages traversant la commune**

Nom de la canalisation	PMS (bar)	DN	Longueur dans la commune (en mètres)	Implantation	Distances S.U.P. en mètres (de part et d'autre de la canalisation)		
					SUP1	SUP2	SUP3
ANNEYRON- ST VALLIER- DAVEZIEUX	67,7	100	228	enterré	30	5	5
EST LYONNAIS	80	800	1653	enterré	395	5	5
HAUTERIVES - ST AVIT DN 600	90	600	4489	enterré	300	5	5
HAUTERIVES - TERSANNE DN300	229	300	374	enterré	200	5	5
HAUTERIVES - TERSANNE DN300	229	300	3	enterré	200	5	5

Nom de la canalisation	PMS (bar)	DN	Longueur dans la commune (en mètres)	Implantation	Distances S.U.P. en mètres (de part et d'autre de la canalisation)		
					SUP1	SUP2	SUP3
HAUTERIVES - TERSANNE DN300	229	300	2	enterré	200	5	5
HAUTERIVES - TERSANNE DN300	229	300	5125	enterré	200	5	5
RHONE 1	67,7	500	1480	enterré	200	5	5
RHONE 1	67,7	600	496	enterré	250	5	5
SAVOIE	67,7	400	4694	enterré	150	5	5
SAVOIE	67,7	500	4770	enterré	200	5	5

- **Ouvrages ne traversant pas la commune, mais dont les zones d'effets atteignent cette dernière**

Nom de la canalisation	PMS (bar)	DN	Implantation	Distances S.U.P. en mètres (de part et d'autre de la canalisation)		
				SUP1	SUP2	SUP3
EST LYONNAIS	80	800	enterré	395	5	5
EST LYONNAIS	80	1050	enterré	560	5	5
HAUTERIVES - ST AVIT DN 600	90	600	enterré	300	5	5
HAUTERIVES - ST AVIT DN 600	90	600	enterré	300	5	5
HAUTERIVES - ST AVIT DN 600	90	600	enterré	300	5	5
RHONE 1	67,7	500	enterré	200	5	5
RHONE 1	67,7	600	enterré	250	5	5
RHONE 2	80	600	enterré	275	5	5
RHONE 2	80	800	enterré	395	5	5
RHONE 2	80	800	enterré	395	5	5
SAVOIE	67,7	400	enterré	150	5	5
SAVOIE	67,7	500	enterré	200	5	5
SAVOIE	67,7	500	enterré	200	5	5
SAVOIE	67,7	500	enterré	200	5	5
SAVOIE	67,7	500	enterré	200	5	5
SAVOIE	67,7	500	enterré	200	5	5

- **Installations annexes situées sur la commune**

Nom de l'installation	Distances S.U.P. en mètres (à partir de l'installation)		
	SUP1	SUP2	SUP3
TERSANNE COUP	45	7	7

NOTA : Si la SUP1 du tracé adjacent est plus large que celle de l'installation annexe, c'est elle qui doit être prise en compte au droit de l'installation annexe.

- **Installations annexes non situées sur la commune, mais dont les zones d'effets atteignent cette dernière**

Nom de l'installation	Distances S.U.P. en mètres (à partir de l'installation)		
	SUP1	SUP2	SUP3
ST-AVIT COUP	45	7	7

NOTA : Si la SUP1 du tracé adjacent est plus large que celle de l'installation annexe, c'est elle qui doit être prise en compte au droit de l'installation annexe.

Article 2 – Nature des servitudes

Conformément à l'article R.555-30 b) du code de l'environnement, les servitudes sont les suivantes, en fonction des zones d'effets :

Servitude SUP1, correspondant à la zone d'effets létaux (PEL) du phénomène dangereux de référence majorant au sens de l'article R.555-39 du code de l'environnement :

La délivrance d'un permis de construire relatif à un établissement recevant du public susceptible de recevoir plus de 100 personnes ou à un immeuble de grande hauteur est subordonnée à la fourniture d'une analyse de compatibilité ayant reçu l'avis favorable du transporteur ou, en cas d'avis défavorable du transporteur, l'avis favorable du Préfet rendu au vu de l'expertise mentionnée au III de l'article R 555-31 du code de l'environnement.

L'analyse de compatibilité est établie conformément aux dispositions de l'arrêté ministériel du 5 mars 2014 susvisé.

Servitude SUP2, correspondant à la zone d'effets létaux (PEL) du phénomène dangereux de référence réduit au sens de l'article R.555-39 du code de l'environnement :

L'ouverture d'un établissement recevant du public susceptible de recevoir plus de 300 personnes ou d'un immeuble de grande hauteur est interdite.

Servitude SUP3, correspondant à la zone d'effets létaux significatifs (ELS) du phénomène dangereux de référence réduit au sens de l'article R.555-39 du code de l'environnement :

L'ouverture d'un établissement recevant du public susceptible de recevoir plus de 100 personnes ou d'un immeuble de grande hauteur est interdite.

Article 3 – Information du transporteur

Conformément à l'article R.555-46 du code de l'environnement, le maire informe le transporteur de tout permis de construire ou certificat d'urbanisme (d'information ou opérationnel) délivré dans l'une des zones définies à l'article 2.

Article 4 – Annexion au plan d’urbanisme

Les servitudes instituées par le présent arrêté sont annexées aux plans locaux d’urbanisme et aux cartes communales des communes concernées conformément aux articles L.151-43, L.153-60, L.161-1 et L163-10 du code de l’urbanisme.

Article 5 – Notification et publicité

En application du R.555-53 du code de l’environnement, le présent arrêté sera

- publié au recueil des actes administratifs
- publié sur le site internet de la préfecture de la Drôme
- adressé au maire de la commune de Tersanne.

Article 6 – Délais et voies de recours

Cet arrêté pourra faire l’objet d’un recours contentieux auprès du tribunal administratif de Grenoble (2, place de Verdun – BP 1135 – 38002 Grenoble cedex 1) dans un délai de deux mois à compter de sa publication au Recueil des Actes Administratifs de la préfecture de la Drôme.

Article 7 – Exécution et copie

Le Secrétaire Général de la préfecture de la Drôme, l’établissement public de coopération intercommunale compétent ou le maire de la commune de Tersanne, le directeur départemental des territoires de la Drôme, la directrice régionale de l’Environnement, de l’Aménagement et du Logement Auvergne-Rhône-Alpes sont chargés chacun en ce qui le concerne de l’exécution du présent arrêté dont une copie leur sera adressée, ainsi qu’au directeur de GRTgaz.

Valence, le 2 décembre 2016

Le Préfet,
Pour le Préfet, par délégation
Le Secrétaire Général

Frédéric LOISEAU

(1) La carte annexée au présent arrêté peut être consultée dans les services de :

- *la préfecture de la Drôme*
- *la direction régionale de l’environnement, de l’aménagement et du logement Auvergne-Rhône-Alpes*
- *l’établissement public de coopération intercommunale compétent ou la mairie concernée*

26_DDPP_Direction Départementale de la Protection des
Populations de la Drôme

26-2016-12-02-022

AP de SUP à Tulette

AP instituant des servitudes d'utilité publique autour de canalisations de gaz



PRÉFET DE LA DRÔME

Direction régionale de l'environnement,
de l'aménagement et du logement
de Auvergne-Rhône-Alpes

Unité Interdépartementale 26/07

Valence, le 2 décembre 2016

Affaire suivie par : Christophe Bouilloux
Tél. : 04.75.82.46.46
Fax : 04.75.82.46.49
Courriel : christophe.bouilloux@developpement-
durable.gouv.fr

ARRETE PREFECTORAL n°

instituant des servitudes d'utilité publique prenant en compte la maîtrise des risques autour des canalisations de transport de gaz naturel ou assimilé, d'hydrocarbures et de produits chimiques sur la commune de Tulette

**Le Préfet du département de la Drôme
Chevalier de la Légion d'Honneur
Chevalier de l'Ordre National du Mérite**

Vu le code de l'environnement, et notamment ses articles L.555-16, R.555-30 et R.555-31 ;

Vu le code de l'urbanisme notamment ses articles L.101-2, L.132-1, L.132-2, L.151-1 et suivants, L.153-60, L.161-1 et suivants, L.163-10, R.431-16 ;

Vu le code de la construction et de l'habitation, notamment ses articles R.122-22 et R.123-46 ;

Vu l'arrêté du 5 mars 2014 définissant les modalités d'application du chapitre V du titre V du livre V du code de l'environnement et portant règlement de la sécurité des canalisations de transport de gaz naturel ou assimilé, d'hydrocarbures et de produits chimiques ;

Vu le rapport de la direction régionale de l'environnement, de l'aménagement et du logement de la région Auvergne-Rhône-Alpes, en date du 10 octobre 2016 ;

Vu l'avis émis par le conseil départemental de l'environnement et des risques sanitaires et technologiques de la Drôme le 24 novembre 2016 ;

Considérant que les canalisations de transport de gaz naturel ou assimilé, d'hydrocarbures et de produits chimiques, en service à la date de l'entrée en vigueur des articles R555-1 et suivants du code de l'environnement, doivent faire l'objet d'institution de servitudes d'utilité publique relatives à la maîtrise de l'urbanisation en raison des dangers et des inconvénients qu'elles présentent ;

Considérant que selon l'article L555-16 du code de l'environnement, les périmètres à l'intérieur desquels les dispositions en matière de maîtrise de l'urbanisation s'appliquent sont déterminés par les risques susceptibles d'être créés par une canalisation de transport en service, notamment les risques d'incendie, d'explosion ou d'émanation de produits toxiques, menaçant gravement la santé ou la sécurité des personnes ;

SUR proposition de Monsieur le Secrétaire Général de la préfecture de la Drôme,

Plateau de Lautagne – 3 avenue des Langories – 26906 VALENCE Cedex 09

A R R E T E

Article 1^{er} – Objet

Des servitudes d'utilité publique (SUP) sont instituées dans les zones d'effets générées par les phénomènes dangereux susceptibles de se produire sur les canalisations de transport décrites ci-après, conformément aux distances figurant dans les tableaux ci-dessous et reproduites sur la carte annexée ⁽¹⁾ au présent arrêté.

Seules les distances SUP1 sont reproduites dans la carte annexée au présent arrêté. Les restrictions supplémentaires fixées par l'article 2 pour les projets d'urbanisme dont l'emprise atteint les SUP2 ou SUP3 sont mises en œuvre dans le cadre de l'instruction de l'analyse de compatibilité obligatoire pour tout projet dont l'emprise atteint la SUP1.

NOTA : Dans les tableaux ci-dessous :

- PMS : Pression Maximale de Service de la canalisation
- DN : Diamètre Nominal de la canalisation.
- Distances S.U.P : Distances en mètres de part et d'autre de la canalisation définissant les limites des zones concernées par les servitudes d'utilité publique.

En cas d'écart entre les valeurs des distances SUP figurant dans les tableaux ci-dessous et la représentation cartographique des SUP telle qu'annexée au présent arrêté, les valeurs des tableaux font foi, appliquées au tracé réel des canalisations concernées.

Nom de la commune : Tulette

Code INSEE : 26357

Canalisations de transport de gaz naturel exploitées par le transporteur

GRTgaz
Immeuble Bora, 6 rue Raoul Nordling
92277 BOIS COLOMBES Cedex

- **Ouvrages traversant la commune**

Nom de la canalisation	PMS (bar)	DN	Longueur dans la commune (en mètres)	Implantation	Distances S.U.P. en mètres (de part et d'autre de la canalisation)		
					SUP1	SUP2	SUP3
RHONE 1	67,7	600	4864	enterré	250	5	5

- **Ouvrages ne traversant pas la commune, mais dont les zones d'effets atteignent cette dernière**
Néant

- **Installations annexes situées sur la commune**
Néant

- **Installations annexes non situées sur la commune, mais dont les zones d'effets atteignent cette dernière**

Néant

Article 2 – Nature des servitudes

Conformément à l'article R.555-30 b) du code de l'environnement, les servitudes sont les suivantes, en fonction des zones d'effets :

Servitude SUP1, correspondant à la zone d'effets létaux (PEL) du phénomène dangereux de référence majorant au sens de l'article R.555-39 du code de l'environnement :

La délivrance d'un permis de construire relatif à un établissement recevant du public susceptible de recevoir plus de 100 personnes ou à un immeuble de grande hauteur est subordonnée à la fourniture d'une analyse de compatibilité ayant reçu l'avis favorable du transporteur ou, en cas d'avis défavorable du transporteur, l'avis favorable du Préfet rendu au vu de l'expertise mentionnée au III de l'article R 555-31 du code de l'environnement.

L'analyse de compatibilité est établie conformément aux dispositions de l'arrêté ministériel du 5 mars 2014 susvisé.

Servitude SUP2, correspondant à la zone d'effets létaux (PEL) du phénomène dangereux de référence réduit au sens de l'article R.555-39 du code de l'environnement :

L'ouverture d'un établissement recevant du public susceptible de recevoir plus de 300 personnes ou d'un immeuble de grande hauteur est interdite.

Servitude SUP3, correspondant à la zone d'effets létaux significatifs (ELS) du phénomène dangereux de référence réduit au sens de l'article R.555-39 du code de l'environnement :

L'ouverture d'un établissement recevant du public susceptible de recevoir plus de 100 personnes ou d'un immeuble de grande hauteur est interdite.

Article 3 – Information du transporteur

Conformément à l'article R.555-46 du code de l'environnement, le maire informe le transporteur de tout permis de construire ou certificat d'urbanisme (d'information ou opérationnel) délivré dans l'une des zones définies à l'article 2.

Article 4 – Annexion au plan d'urbanisme

Les servitudes instituées par le présent arrêté sont annexées aux plans locaux d'urbanisme et aux cartes communales des communes concernées conformément aux articles L.151-43, L.153-60, L.161-1 et L163-10 du code de l'urbanisme.

Article 5 – Notification et publicité

En application du R.555-53 du code de l'environnement, le présent arrêté sera

- publié au recueil des actes administratifs
- publié sur le site internet de la préfecture de la Drôme
- adressé au maire de la commune de Tulette.

Article 6 – Délais et voies de recours

Cet arrêté pourra faire l'objet d'un recours contentieux auprès du tribunal administratif de Grenoble (2, place de Verdun – BP 1135 – 38002 Grenoble cedex 1) dans un délai de deux mois à compter de sa publication au Recueil des Actes Administratifs de la préfecture de la Drôme.

Article 7 – Exécution et copie

Le Secrétaire Général de la préfecture de la Drôme, l'établissement public de coopération intercommunale compétent ou le maire de la commune de Tulette, le directeur départemental des territoires de la Drôme, la directrice régionale de l'Environnement, de l'Aménagement et du Logement Auvergne-Rhône-Alpes sont chargés chacun en ce qui le concerne de l'exécution du présent arrêté dont une copie leur sera adressée, ainsi qu'au directeur de GRTgaz.

Valence, le 2 décembre 2016

Le Préfet,
Pour le Préfet, par délégation
Le Secrétaire Général

Frédéric LOISEAU

(1) La carte annexée au présent arrêté peut être consultée dans les services de :

- *la préfecture de la Drôme*
- *la direction régionale de l'environnement, de l'aménagement et du logement Auvergne-Rhône-Alpes*
- *l'établissement public de coopération intercommunale compétent ou la mairie concernée*

26_DDPP_Direction Départementale de la Protection des
Populations de la Drôme

26-2016-12-02-023

AP de SUP à Upie

AP instituant des servitudes d'utilité publique autour des canalisations



PRÉFET DE LA DRÔME

Direction régionale de l'environnement,
de l'aménagement et du logement
de Auvergne-Rhône-Alpes

Unité Interdépartementale 26/07

Valence, le 2 décembre 2016

Affaire suivie par : Christophe Bouilloux
Tél. : 04.75.82.46.46
Fax : 04.75.82.46.49
Courriel : christophe.bouilloux@developpement-
durable.gouv.fr

ARRETE PREFECTORAL n°

instituant des servitudes d'utilité publique prenant en compte la maîtrise des risques autour des canalisations de transport de gaz naturel ou assimilé, d'hydrocarbures et de produits chimiques sur la commune de Upie

**Le Préfet du département de la Drôme
Chevalier de la Légion d'Honneur
Chevalier de l'Ordre National du Mérite**

Vu le code de l'environnement, et notamment ses articles L.555-16, R.555-30 et R.555-31 ;

Vu le code de l'urbanisme notamment ses articles L.101-2, L.132-1, L.132-2, L.151-1 et suivants, L.153-60, L.161-1 et suivants, L.163-10, R.431-16 ;

Vu le code de la construction et de l'habitation, notamment ses articles R.122-22 et R.123-46 ;

Vu l'arrêté du 5 mars 2014 définissant les modalités d'application du chapitre V du titre V du livre V du code de l'environnement et portant règlement de la sécurité des canalisations de transport de gaz naturel ou assimilé, d'hydrocarbures et de produits chimiques ;

Vu le rapport de la direction régionale de l'environnement, de l'aménagement et du logement de la région Auvergne-Rhône-Alpes, en date du 10 octobre 2016 ;

Vu l'avis émis par le conseil départemental de l'environnement et des risques sanitaires et technologiques de la Drôme le 24 novembre 2016 ;

Considérant que les canalisations de transport de gaz naturel ou assimilé, d'hydrocarbures et de produits chimiques, en service à la date de l'entrée en vigueur des articles R555-1 et suivants du code de l'environnement, doivent faire l'objet d'institution de servitudes d'utilité publique relatives à la maîtrise de l'urbanisation en raison des dangers et des inconvénients qu'elles présentent ;

Considérant que selon l'article L555-16 du code de l'environnement, les périmètres à l'intérieur desquels les dispositions en matière de maîtrise de l'urbanisation s'appliquent sont déterminés par les risques susceptibles d'être créés par une canalisation de transport en service, notamment les risques d'incendie, d'explosion ou d'émanation de produits toxiques, menaçant gravement la santé ou la sécurité des personnes ;

SUR proposition de Monsieur le Secrétaire Général de la préfecture de la Drôme,

Plateau de Lautagne – 3 avenue des Langories – 26906 VALENCE Cedex 09

A R R E T E

Article 1^{er} – Objet

Des servitudes d'utilité publique (SUP) sont instituées dans les zones d'effets générées par les phénomènes dangereux susceptibles de se produire sur les canalisations de transport décrites ci-après, conformément aux distances figurant dans les tableaux ci-dessous et reproduites sur la carte annexée ⁽¹⁾ au présent arrêté.

Seules les distances SUP1 sont reproduites dans la carte annexée au présent arrêté. Les restrictions supplémentaires fixées par l'article 2 pour les projets d'urbanisme dont l'emprise atteint les SUP2 ou SUP3 sont mises en œuvre dans le cadre de l'instruction de l'analyse de compatibilité obligatoire pour tout projet dont l'emprise atteint la SUP1.

NOTA : Dans les tableaux ci-dessous :

- PMS : Pression Maximale de Service de la canalisation
- DN : Diamètre Nominal de la canalisation.
- Distances S.U.P : Distances en mètres de part et d'autre de la canalisation définissant les limites des zones concernées par les servitudes d'utilité publique.

En cas d'écart entre les valeurs des distances SUP figurant dans les tableaux ci-dessous et la représentation cartographique des SUP telle qu'annexée au présent arrêté, les valeurs des tableaux font foi, appliquées au tracé réel des canalisations concernées.

Nom de la commune : Upie

Code INSEE : 26358

Canalisations de transport de gaz naturel exploitées par le transporteur

GRTgaz
Immeuble Bora, 6 rue Raoul Nordling
92277 BOIS COLOMBES Cedex

- **Ouvrages traversant la commune**

Nom de la canalisation	PMS (bar)	DN	Longueur dans la commune (en mètres)	Implantation	Distances S.U.P. en mètres (de part et d'autre de la canalisation)		
					SUP1	SUP2	SUP3
RHONE 1	67,7	600	892	enterré	250	5	5
RHONE 1	67,7	600	2521	enterré	250	5	5

- **Ouvrages ne traversant pas la commune, mais dont les zones d'effets atteignent cette dernière**

Nom de la canalisation	PMS (bar)	DN	Implantation	Distances S.U.P. en mètres (de part et d'autre de la canalisation)		
				SUP1	SUP2	SUP3
Alimentation MONTOISON DP	67,7	50	enterré	20	5	5
Alimentation MONTOISON DP	67,7	50	enterré	20	5	5
Alimentation MONTOISON DP	67,7	80	enterré	20	5	5
RHONE 1	67,7	600	enterré	250	5	5

- **Installations annexes situées sur la commune**

Néant

- **Installations annexes non situées sur la commune, mais dont les zones d'effets atteignent cette dernière**

Nom de l'installation	Distances S.U.P. en mètres (à partir de l'installation)		
	SUP1	SUP2	SUP3
MONTMEYRAN SECT	35	6	6
MONTOISON DP	35	6	6

NOTA : Si la SUP1 du tracé adjacent est plus large que celle de l'installation annexe, c'est elle qui doit être prise en compte au droit de l'installation annexe.

Article 2 – Nature des servitudes

Conformément à l'article R.555-30 b) du code de l'environnement, les servitudes sont les suivantes, en fonction des zones d'effets :

Servitude SUP1, correspondant à la zone d'effets létaux (PEL) du phénomène dangereux de référence majorant au sens de l'article R.555-39 du code de l'environnement :

La délivrance d'un permis de construire relatif à un établissement recevant du public susceptible de recevoir plus de 100 personnes ou à un immeuble de grande hauteur est subordonnée à la fourniture d'une analyse de compatibilité ayant reçu l'avis favorable du transporteur ou, en cas d'avis défavorable du transporteur, l'avis favorable du Préfet rendu au vu de l'expertise mentionnée au III de l'article R 555-31 du code de l'environnement.

L'analyse de compatibilité est établie conformément aux dispositions de l'arrêté ministériel du 5 mars 2014 susvisé.

Servitude SUP2, correspondant à la zone d'effets létaux (PEL) du phénomène dangereux de référence réduit au sens de l'article R.555-39 du code de l'environnement :

L'ouverture d'un établissement recevant du public susceptible de recevoir plus de 300 personnes ou d'un immeuble de grande hauteur est interdite.

Servitude SUP3, correspondant à la zone d'effets létaux significatifs (ELS) du phénomène dangereux de référence réduit au sens de l'article R.555-39 du code de l'environnement :

L'ouverture d'un établissement recevant du public susceptible de recevoir plus de 100 personnes ou d'un immeuble de grande hauteur est interdite.

Article 3 – Information du transporteur

Conformément à l'article R.555-46 du code de l'environnement, le maire informe le transporteur de tout permis de construire ou certificat d'urbanisme (d'information ou opérationnel) délivré dans l'une des zones définies à l'article 2.

Article 4 – Annexion au plan d'urbanisme

Les servitudes instituées par le présent arrêté sont annexées aux plans locaux d'urbanisme et aux cartes communales des communes concernées conformément aux articles L.151-43, L.153-60, L.161-1 et L163-10 du code de l'urbanisme.

Article 5 – Notification et publicité

En application du R.555-53 du code de l'environnement, le présent arrêté sera

- publié au recueil des actes administratifs
- publié sur le site internet de la préfecture de la Drôme
- adressé au maire de la commune de Upie.

Article 6 – Délais et voies de recours

Cet arrêté pourra faire l'objet d'un recours contentieux auprès du tribunal administratif de Grenoble (2, place de Verdun – BP 1135 – 38002 Grenoble cedex 1) dans un délai de deux mois à compter de sa publication au Recueil des Actes Administratifs de la préfecture de la Drôme.

Article 7 – Exécution et copie

Le Secrétaire Général de la préfecture de la Drôme, l'établissement public de coopération intercommunale compétent ou le maire de la commune de Upie, le directeur départemental des territoires de la Drôme, la directrice régionale de l'Environnement, de l'Aménagement et du Logement Auvergne-Rhône-Alpes sont chargés chacun en ce qui le concerne de l'exécution du présent arrêté dont une copie leur sera adressée, ainsi qu'au directeur de GRTgaz.

Valence, le 2 décembre 2016

Le Préfet,
Pour le Préfet, par délégation
Le Secrétaire Général

Frédéric LOISEAU

(1) La carte annexée au présent arrêté peut être consultée dans les services de :

- *la préfecture de la Drôme*
- *la direction régionale de l'environnement, de l'aménagement et du logement Auvergne-Rhône-Alpes*
- *l'établissement public de coopération intercommunale compétent ou la mairie concernée*

26_DDPP_Direction Départementale de la Protection des
Populations de la Drôme

26-2016-12-02-007

AP de SUP autour des canalisations à Saint-Restitut

AP instituant des servitudes d'utilité publique autour des canalisations de gaz



PRÉFET DE LA DRÔME

Direction régionale de l'environnement,
de l'aménagement et du logement
de Auvergne-Rhône-Alpes

Unité Interdépartementale 26/07

Valence, le 2 décembre 2016

Affaire suivie par : Christophe Bouilloux
Tél. : 04.75.82.46.46
Fax : 04.75.82.46.49
Courriel : christophe.bouilloux@developpement-
durable.gouv.fr

ARRETE PREFECTORAL n°

instituant des servitudes d'utilité publique prenant en compte la maîtrise des risques autour des canalisations de transport de gaz naturel ou assimilé, d'hydrocarbures et de produits chimiques sur la commune de Saint-Restitut

**Le Préfet du département de la Drôme
Chevalier de la Légion d'Honneur
Chevalier de l'Ordre National du Mérite**

Vu le code de l'environnement, et notamment ses articles L.555-16, R.555-30 et R.555-31 ;

Vu le code de l'urbanisme notamment ses articles L.101-2, L.132-1, L.132-2, L.151-1 et suivants, L.153-60, L.161-1 et suivants, L.163-10, R.431-16 ;

Vu le code de la construction et de l'habitation, notamment ses articles R.122-22 et R.123-46 ;

Vu l'arrêté du 5 mars 2014 définissant les modalités d'application du chapitre V du titre V du livre V du code de l'environnement et portant règlement de la sécurité des canalisations de transport de gaz naturel ou assimilé, d'hydrocarbures et de produits chimiques ;

Vu le rapport de la direction régionale de l'environnement, de l'aménagement et du logement de la région Auvergne-Rhône-Alpes, en date du 10 octobre 2016 ;

Vu l'avis émis par le conseil départemental de l'environnement et des risques sanitaires et technologiques de la Drôme le 24 novembre 2016 ;

Considérant que les canalisations de transport de gaz naturel ou assimilé, d'hydrocarbures et de produits chimiques, en service à la date de l'entrée en vigueur des articles R555-1 et suivants du code de l'environnement, doivent faire l'objet d'institution de servitudes d'utilité publique relatives à la maîtrise de l'urbanisation en raison des dangers et des inconvénients qu'elles présentent ;

Considérant que selon l'article L555-16 du code de l'environnement, les périmètres à l'intérieur desquels les dispositions en matière de maîtrise de l'urbanisation s'appliquent sont déterminés par les risques susceptibles d'être créés par une canalisation de transport en service, notamment les risques d'incendie, d'explosion ou d'émanation de produits toxiques, menaçant gravement la santé ou la sécurité des personnes ;

SUR proposition de Monsieur le Secrétaire Général de la préfecture de la Drôme,

Plateau de Lautagne – 3 avenue des Langories – 26906 VALENCE Cedex 09

A R R E T E

Article 1^{er} – Objet

Des servitudes d'utilité publique (SUP) sont instituées dans les zones d'effets générées par les phénomènes dangereux susceptibles de se produire sur les canalisations de transport décrites ci-après, conformément aux distances figurant dans les tableaux ci-dessous et reproduites sur la carte annexée ⁽¹⁾ au présent arrêté.

Seules les distances SUP1 sont reproduites dans la carte annexée au présent arrêté. Les restrictions supplémentaires fixées par l'article 2 pour les projets d'urbanisme dont l'emprise atteint les SUP2 ou SUP3 sont mises en œuvre dans le cadre de l'instruction de l'analyse de compatibilité obligatoire pour tout projet dont l'emprise atteint la SUP1.

NOTA : Dans les tableaux ci-dessous :

- PMS : Pression Maximale de Service de la canalisation
- DN : Diamètre Nominal de la canalisation.
- Distances S.U.P : Distances en mètres de part et d'autre de la canalisation définissant les limites des zones concernées par les servitudes d'utilité publique.

En cas d'écart entre les valeurs des distances SUP figurant dans les tableaux ci-dessous et la représentation cartographique des SUP telle qu'annexée au présent arrêté, les valeurs des tableaux font foi, appliquées au tracé réel des canalisations concernées.

Nom de la commune : Saint-Restitut

Code INSEE : 26326

Canalisations de transport de gaz naturel exploitées par le transporteur

GRTgaz
Immeuble Bora, 6 rue Raoul Nordling
92277 BOIS COLOMBES Cedex

- **Ouvrages traversant la commune**

Nom de la canalisation	PMS (bar)	DN	Longueur dans la commune (en mètres)	Implantation	Distances S.U.P. en mètres (de part et d'autre de la canalisation)		
					SUP1	SUP2	SUP3
ANTENNE DE PIERRELATTE(BOLLENE)	67,7	150	89	enterré	50	5	5

- **Ouvrages ne traversant pas la commune, mais dont les zones d'effets atteignent cette dernière**
Néant

- **Installations annexes situées sur la commune**
Néant

- **Installations annexes non situées sur la commune, mais dont les zones d'effets atteignent cette dernière**

Néant

Article 2 – Nature des servitudes

Conformément à l'article R.555-30 b) du code de l'environnement, les servitudes sont les suivantes, en fonction des zones d'effets :

Servitude SUP1, correspondant à la zone d'effets létaux (PEL) du phénomène dangereux de référence majorant au sens de l'article R.555-39 du code de l'environnement :

La délivrance d'un permis de construire relatif à un établissement recevant du public susceptible de recevoir plus de 100 personnes ou à un immeuble de grande hauteur est subordonnée à la fourniture d'une analyse de compatibilité ayant reçu l'avis favorable du transporteur ou, en cas d'avis défavorable du transporteur, l'avis favorable du Préfet rendu au vu de l'expertise mentionnée au III de l'article R 555-31 du code de l'environnement.

L'analyse de compatibilité est établie conformément aux dispositions de l'arrêté ministériel du 5 mars 2014 susvisé.

Servitude SUP2, correspondant à la zone d'effets létaux (PEL) du phénomène dangereux de référence réduit au sens de l'article R.555-39 du code de l'environnement :

L'ouverture d'un établissement recevant du public susceptible de recevoir plus de 300 personnes ou d'un immeuble de grande hauteur est interdite.

Servitude SUP3, correspondant à la zone d'effets létaux significatifs (ELS) du phénomène dangereux de référence réduit au sens de l'article R.555-39 du code de l'environnement :

L'ouverture d'un établissement recevant du public susceptible de recevoir plus de 100 personnes ou d'un immeuble de grande hauteur est interdite.

Article 3 – Information du transporteur

Conformément à l'article R.555-46 du code de l'environnement, le maire informe le transporteur de tout permis de construire ou certificat d'urbanisme (d'information ou opérationnel) délivré dans l'une des zones définies à l'article 2.

Article 4 – Annexion au plan d'urbanisme

Les servitudes instituées par le présent arrêté sont annexées aux plans locaux d'urbanisme et aux cartes communales des communes concernées conformément aux articles L.151-43, L.153-60, L.161-1 et L163-10 du code de l'urbanisme.

Article 5 – Notification et publicité

En application du R.555-53 du code de l'environnement, le présent arrêté sera

- publié au recueil des actes administratifs
- publié sur le site internet de la préfecture de la Drôme
- adressé au maire de la commune de Saint-Restitut.

Article 6 – Délais et voies de recours

Cet arrêté pourra faire l'objet d'un recours contentieux auprès du tribunal administratif de Grenoble (2, place de Verdun – BP 1135 – 38002 Grenoble cedex 1) dans un délai de deux mois à compter de sa publication au Recueil des Actes Administratifs de la préfecture de la Drôme.

Article 7 – Exécution et copie

Le Secrétaire Général de la préfecture de la Drôme, l'établissement public de coopération intercommunale compétent ou le maire de la commune de Saint-Restitut, le directeur départemental des territoires de la Drôme, la directrice régionale de l'Environnement, de l'Aménagement et du Logement Auvergne-Rhône-Alpes sont chargés chacun en ce qui le concerne de l'exécution du présent arrêté dont une copie leur sera adressée, ainsi qu'au directeur de GRTgaz.

Valence, le 2 décembre 2016

Le Préfet,
Pour le Préfet, par délégation
Le Secrétaire Général

Frédéric LOISEAU

(1) La carte annexée au présent arrêté peut être consultée dans les services de :

- *la préfecture de la Drôme*
- *la direction régionale de l'environnement, de l'aménagement et du logement Auvergne-Rhône-Alpes*
- *l'établissement public de coopération intercommunale compétent ou la mairie concernée*

26_DDPP_Direction Départementale de la Protection des
Populations de la Drôme

26-2016-12-02-020

AP imposant des prescriptions complémentaires à la
société SPMR dans le cadre des travaux de déviation de sa
branche B1 sur les communes de Valence, Chabeuil et
Malissard

*Modification du niveau de la traversée des communes de Valence, Malissard et Chabeuil du tracé
de la canalisation de transport d'hydrocarbures*

Direction régionale de l'environnement,
de l'aménagement et du logement
Auvergne-Rhône-Alpes

Valence, le 02 décembre 2016

Affaire suivie par : Emmanuel DONNAINT
et DDPP 26 : Valérie DELVAL
Tél. : 04.26.28.66.88
Courriel : emmanuel.donnaint@developpement-
durable.gouv.fr

ARRÊTÉ PRÉFECTORAL n°

imposant des prescriptions complémentaires à la société SPMR dans le cadre des travaux de déviation de sa branche B1 sur les communes de Valence, Chabeuil et Malissard

**Le Préfet du département de la Drôme
Chevalier de la Légion d'Honneur
Chevalier de l'Ordre National du Mérite**

- VU le code de l'environnement, partie législative et réglementaire et notamment chapitre V du titre V du livre V ;
- VU le code de l'urbanisme, titre II du livre I ;
- VU la loi n° 2000-321 du 12 avril 2000 relative aux droits des citoyens dans leurs relations avec les administrations ;
- VU le décret du 8 mai 1967 autorisant la construction et l'exploitation d'une conduite d'intérêt général destinée au transport d'hydrocarbures liquides;
- VU le décret du 29 février 1968 déclarant d'utilité publique les travaux en vue de la construction et de l'exploitation du pipeline Méditerranée Rhône ;
- VU le décret n° 2004-374 du 29 avril 2004 modifié relatif aux pouvoirs des préfets, à l'organisation et à l'action des services de l'État dans les régions et les départements ;
- VU l'arrêté ministériel du 5 mars 2014 définissant les modalités d'application du chapitre V du titre V du livre V du code de l'environnement et portant règlement de la sécurité des canalisations de transport de gaz naturel ou assimilé, d'hydrocarbures et de produits chimiques ;
- VU le courrier de la société SPMR du 30 septembre 2016 informant le préfet de la Drôme d'un projet de déviation de sa branche B1, reliant Fos-sur-Mer (13) à Villette-de-Vienne (38), sur les communes de Valence, Chabeuil et Malissard ;
- VU le dossier technique annexé au courrier précité ;
- VU l'étude de dangers relative au réseau de canalisations de transport SPMR d'octobre 2014 ;
- VU le rapport de la Direction Régionale de l'Environnement, de l'Aménagement et du Logement Auvergne-Rhône-Alpes, service instructeur et de contrôle, en date du 6 octobre 2016 ;
- VU l'avis émis par le Conseil Départemental de l'Environnement et des Risques Sanitaires et Technologiques du département de la Drôme, le 24 novembre 2016 ;

VU le courrier 20161124-LET-cana623-SPMR_APC-B1 du 28 novembre 2016 du Préfet de la Drôme, portant à la connaissance de la société SPMR le projet d'arrêté statuant sur sa demande et l'informant du délai dont elle dispose pour formuler ses observations ;

VU le courrier CEA/80 du 30 novembre 2016 dans lequel la société SPMR indique ne pas avoir d'observations à formuler sur le projet d'arrêté porté à sa connaissance ;

CONSIDERANT que la déviation projetée permettra d'une part, de remplacer des tubes présentant des défauts métallurgiques et d'autre part, de contourner un bâtiment industriel actuellement traversé et donc de réduire les risques d'une perte de confinement sur l'ouvrage tout en facilitant les opérations de maintenance et éventuellement d'intervention sur l'ouvrage durant la phase d'exploitation ;

CONSIDERANT que le nouveau tracé reporté sur les plans annexés au dossier technique ne concerne pas de nouvelles communes, qu'il reste, sauf sur une longueur de 150 mètres environ, localisé au sein de la bande de servitude forte définie à l'article L.555-27 du code de l'environnement, qu'il ne nécessite pas la construction d'une nouvelle installation annexe, qu'il ne modifie pas, en n'impactant aucun nouvel enjeu humain ou environnemental, les conclusions de l'étude de dangers, et que de ce fait, la modification du tracé de la canalisation de transport d'hydrocarbures décrite dans le dossier précité n'est pas considérée comme substantielle et ne nécessite pas le dépôt d'une nouvelle demande d'autorisation ;

CONSIDERANT qu'il y a lieu, au regard du linéaire de canalisation déviée, de manière à prévenir ou limiter les inconvénients et dangers associés à la phase de travaux ou à la mise en service du tronçon dévié, d'encadrer par des prescriptions complémentaires leur réalisation ;

Le pétitionnaire entendu,

Sur proposition de Monsieur le Secrétaire Général de la Préfecture de la Drôme,

ARRÊTE

Article 1 : Objet

La société SPMR, sise 7-9 rue des Frères Morane – 75 738 Paris Cedex 15, est autorisée, sous réserve du respect des prescriptions du présent arrêté, à modifier, au niveau de la traversée des communes de Valence, Malissard et Chabeuil, le tracé de la canalisation de transport d'hydrocarbures qu'elle exploite entre Fos-sur-Mer (13) et Villette-de-Vienne (38).

Article 2 : Installation concernée

L'autorisation concerne les tronçons de canalisation suivants :

Désignation des ouvrages	Limites des tronçons (pk)	Longueur approximative (m)	Pression maximale de service (bar)	Diamètre extérieur (mm)	Observations
Branche B1 Fos-sur-Mer (13) – Villette-de-Vienne (38)	191774-192102	335	77,3	406,4	Déviation dans la bande de servitude forte – communes de Valence et Malissard
	194667-195134	472	76,5	406,4	Déviation dans la bande de servitude forte – commune de Malissard
	195169-195409	277	76,1	406,4	150 m hors bande de servitude forte – communes de Malissard et Chabeuil

La présente autorisation ne préjuge pas de l'application d'autres réglementations qui seraient nécessaires pour l'implantation de l'ouvrage mentionné au présent article.

Article 3 : Dispositions de construction, de mise en service et d'exploitation

La construction, la mise en service et l'exploitation des tronçons concernés se feront conformément :

- aux dispositions réglementaires en vigueur, notamment celles de l'arrêté dit multi-fluides du 5 mars 2014 précité et plus particulièrement ses articles 3, 4, 6, 7, 14 et 19 ;
- au dossier de demande et à ses annexes, en tout ce qui n'est pas contraire aux dispositions réglementaires en vigueur, notamment en ce qui concerne les caractéristiques des tubes ;
- aux dispositions spécifiques figurant dans l'annexe au présent arrêté ;
- au programme de surveillance et de maintenance prévu à l'article R. 555-43 du code de l'environnement et au plan de sécurité et d'intervention prévu à l'article R. 555-42 du même code établis par le transporteur.

Toutes modifications portées à leurs caractéristiques devront, préalablement à leur réalisation, être portées à la connaissance du préfet de la Drôme, conformément aux dispositions de l'article R. 555-24 du Code de l'environnement.

Article 4 : Publicité et notification

Le présent arrêté sera notifié à la société SPMR sise 7-9 rue des Frères Morane – 75 738 Paris Cedex 15. Il sera publié au recueil des actes administratifs et sur le site internet de la préfecture de la Drôme. Une copie en sera également adressée aux mairies de Valence, Malissard et Chabeuil.

Article 5 : Recours

La présente décision est soumise à un contentieux de pleine juridiction. Elle peut être déférée à la juridiction administrative compétente, le tribunal administratif de Grenoble, selon les modalités suivantes :

- par les tiers, personnes physiques ou morales, les communes intéressées ou leurs groupements, en raison des inconvénients ou des dangers que le fonctionnement de la canalisation de transport présente pour les intérêts mentionnés au II de l'article L. 555-1 du code de l'environnement dans un délai d'un an à compter de la publication ou de l'affichage de la présente décision. Toutefois, si la mise en service de la canalisation de transport n'est pas intervenue six mois après la publication ou l'affichage de cette décision, le délai de recours continue à courir jusqu'à l'expiration d'une période de six mois après cette mise en service ;
- par la société SPMR, dans un délai de deux mois à compter de la date à laquelle la décision lui a été notifiée.

Article 6 :

Le Secrétaire Général de la Préfecture de la Drôme et la directrice régionale de l'environnement, de l'aménagement et du logement Auvergne- Rhône-Alpes sont chargés, chacun en ce qui le concerne, de l'exécution du présent arrêté dont une copie leur sera adressée.

Fait à Valence, le 02 décembre 2016

Le Préfet,
Pour le Préfet, par délégation
Le Secrétaire Général

Frédéric LOISEAU

Dispositions spécifiques

1 - Le transporteur respectera les dispositions constructives suivantes :

- la profondeur d'enfouissement de la canalisation sera d'au moins un mètre compté au-dessus de la génératrice supérieure du tube ;
- de manière à indiquer la présence de la canalisation lors de tous travaux de fouille, un dispositif avertisseur sera mis en place sur l'ensemble du tracé concerné par la déviation selon les dispositions du guide professionnel du GESIP n°2007/02 intitulé « canalisations de transport – conditions de pose du dispositif avertisseur et mesures de substitution applicables » ;
- des dalles de répartition de charge seront installées au niveau des traversées de route et de la traversée du site industriel Gal Valence, conformément au dossier technique déposé en préfecture ;
- lors de croisement ou de parallélisme avec d'autres ouvrages, les règles de voisinage entre réseaux prévues par la norme NF P98-332 seront appliquées.

2 – La période de travaux sera adaptée de manière à éviter ou limiter l'impact de ces derniers sur la faune et la flore présentes sur les terrains concernés.

3 – Avant d'entreprendre les travaux de construction, le transporteur en informera, huit jours au moins à l'avance, le service chargé du contrôle, les services de voirie et les propriétaires intéressés, conformément aux dispositions prévues par l'article R.555-38 du code de l'environnement. Il veillera également à établir par convention, au niveau du tronçon situé en dehors de la bande de servitude forte actuelle, une servitude avec le propriétaire du terrain concerné afin d'obtenir dans une bande d'au moins 5 mètres de largeur des garanties équivalentes à celles fixées par les articles L.555-27 et L.555-28 du code de l'environnement.

3 - Durant la phase de chantier, le transporteur veillera au respect des dispositions prévues dans le règlement sanitaire du département de la Drôme. Il assurera également, en dehors des horaires normaux de travail des entreprises, le samedi, le dimanche et les jours fériés, une surveillance permanente de la canalisation en service tant que celle-ci n'aura pas été correctement remblayée.

4 – A l'issue des travaux de pose des nouveaux tronçons de canalisation, le transporteur procédera ou fera procéder à la vérification du respect des distances minimales entre ouvrages prévues par la réglementation ainsi qu'au relevé topographique des tronçons neufs et découverts. Il communiquera, selon les modalités prévues par l'article R.554-7 du code de l'environnement, au guichet unique, la zone d'implantation mise à jour de ce tronçon et garantira en ces tronçons une classe de précision A.

5 – De manière à permettre la mise en place des servitudes prévues par l'article R.555-30 b) du code de l'environnement, le transporteur intégrera dans le système d'information géographique (SIG) qu'il remettra au service chargé du contrôle les déviations concernées par le présent arrêté. Ce SIG sera conforme au cahier des charges qui y est annexé.

Fait à Valence, le 02 décembre 2016

Le Préfet,

Pour le Préfet, par délégation

Le Secrétaire Général

Frédéric LOISEAU

**Cahier des charges des données à fournir par les transporteurs
aux DREAL pour la mise en place des servitudes d'utilité publique (SUP) des
canalisations de transport prévues à l'article R. 555-30 b du code de l'environnement**

Le présent cahier des charges s'appuie sur l'article 16 de l'arrêté multifluide du 5 mars 2014 ainsi que sur le guide professionnel du GESIP intitulé « Guide méthodologique : Mise en œuvre d'un SIG », référencé « Rapport n° 2006/02 – Édition du 18 septembre 2012 » mentionné dans ce même article.

Les exigences correspondantes sont d'ailleurs en continuité avec celles de la version précédente de l'arrêté multifluide. La seule exigence nouvelle concerne la fourniture des propositions de zones SUP. Celle-ci peut être satisfaite par les transporteurs en indiquant parmi les tracés vectoriels des zones d'effets des différents phénomènes accidentels déjà enregistrés dans leur SIG conformément à l'ancien arrêté multifluide, celles qu'ils proposent comme SUP 1, 2 et 3.

Observations générales :

- Les données géométriques et attributaires prévues ci-après pourront être fournies par le biais d'un adressage à la DREAL soit du « SIG complet » du transporteur tel que défini à l'article 16 de l'arrêté multifluide du 5 mars 2014, soit d'un extrait de ce SIG transmis spécifiquement pour l'établissement des SUP ;
- Les **données « impératives »** pour l'établissement des servitudes sont signalées **en gras** dans les paragraphes suivants et doivent être fournies sans délai aux DREAL ; *les données facultatives pour l'établissement des SUP sont indiquées en italique non gras* ;
- Les informations attributaires prévues au §2 doivent être intégrées au SIG (pour les canalisations comme les installations annexes). Ceci étant, dans le cas où le transporteur ne serait pas en mesure de fournir rapidement un SIG les intégrant, elles pourront être, dans un premier temps, fournies sous format tableur à la condition expresse que l'on y retrouve sans ambiguïté l'identifiant attribué à la canalisation, au segment ou à l'installation annexe. Pour les transporteurs qui remettront un SIG-SUP différent du SIG remis en application de l'article 16 de l'arrêté multifluide du 5 mars 2014, il est très recommandé que la segmentation des tronçons se base sur le seul critère des distances d'effets, tout au long d'une canalisation.

1- Données géométriques à fournir

a. Pour les transporteurs soumis à SIG ou ayant un SIG sans y être soumis

- 1. Tracé vectoriel des canalisations (type géométrique : ligne)**
- 2. Tracé vectoriel de l'emplacement des installations annexes** – Attention, le tracé vectoriel fourni sera celui utilisé comme générateur des SUP relatives à ces installations annexes ; selon les indications données dans l'étude de dangers, il pourra s'agir le plus souvent d'un point ou d'un segment pour une installation annexe simple, ou d'un périmètre pour une installation annexe complexe.
- 3. Coordonnées x,y du point de rattachement au tracé de la canalisation de chacune des installations annexes**
- 4. Coordonnées des extrémités et changements de direction des canalisations < 500 m²** (à transformer en tracé)
- 5. Projet de Zones SUP 1, 2 et 3** des canalisations en format vectoriel - pour l'ensemble du tracé étudié dans l'étude de dangers, y compris les tronçons en arrêt temporaire – (type géométrique : polygone), ou à défaut les zones de dangers de l'étude de dangers en format vectoriel (polygones), complétées par l'indication de celles de ces zones qui sont proposées par le transporteur comme SUP 1, 2 et 3
- 6. Projet de zones SUP 1, 2 et 3 propres aux installations annexes** (les SUP 1, 2 et 3 du linéaire adjacent ne sont pas appliquées à l'emprise de l'installation annexe mais au segment droit reliant l'entrée et la sortie de l'installation annexe ; (type géométrique : polygone)

Nota 1 : 2 canalisations d'une même nappe doivent être traitées séparément, sauf si le traitement par nappe a été retenu par le transporteur et accepté par le service chargé du contrôle

b. Pour les transporteurs non soumis à SIG et non dotés d'un SIG

1. **Plan PDF ou JPEG des canalisations**
2. **Coordonnées x,y des extrémités, changements de direction et points singuliers de la canalisation (notamment le point de rattachement de chacune des installations annexes au tracé linéaire de la canalisation)**
3. **Série des coordonnées des sommets d'emprise de chacune des installations annexes**

Nota 2 : plusieurs canalisations d'une même nappe peuvent être traitées conjointement si leurs coordonnées de positionnement sont identiques

2- Informations attributaires à fournir (cf. article 16 de l'arrêté multifluide et § 3.1 du guide SIG)

a. Attributs attachés à l'ensemble d'une canalisation (ou d'un réseau) et non modifiables dans les segments :

1. **Nom du transporteur**
2. **Catégorie de fluide : gaz naturel ou assimilé, hydrocarbure, produit chimique**
3. **Phase du produit tel que transporté : gazeux, liquide, liquéfié**
4. **Nature du fluide : liste fermée (gaz naturel, essence, ...)**

b. Attributs attachés à chacun des segments homogènes en termes de largeur de SUP, ou communs à l'ensemble d'une canalisation :

1. **Identifiant attribué à la canalisation ou au segment dans le SIG et dans l'étude de dangers (EDD)**
2. **Désignation donnée à la canalisation ou au segment par le transporteur (même si cette donnée est « facultative », il est fortement conseillé de la fournir pour une meilleure lisibilité des arrêtés préfectoraux de SUP).**
3. **Diamètre nominal (DN) maximal, en équivalent mm**
4. **Pression maximale en service (PMS administrative, retenue dans les EDD pour calculer les distances d'effets)**
5. **Année de pose**
6. **Incertitude maximale de positionnement x,y du tracé de la canalisation au sens de la réglementation DT-DICT (classe de précision A, B ou C)¹**
7. **Distances d'effets des phénomènes accidentels (arrondies aux 5 mètres supérieurs pour toute valeur inférieure à 5 m ou supérieure à 15 m) :**
 - PEL « sans éloignement » du scénario majorant (projet de SUP 1)²
 - PEL « avec éloignement » du scénario réduit (projet de SUP 2)³
 - ELS « avec éloignement » du scénario réduit (projet de SUP 3)
8. **Mode d'implantation : enterré, aérien, installation annexe**
9. **Coefficient de sécurité réglementaire (ex-catégorie d'emplacement) : A, B, C**
10. **Coefficient de sécurité réel : A, B, C**
11. **Matériau**
12. **Épaisseur**

¹ Si cette information n'est pas fournie, la précision du tracé sera considérée par défaut en classe de précision B (+/- 1,5m) pour l'ensemble du tracé de la canalisation

² Les données attributaires relatives aux SUP fournies par les transporteurs ne sont pas augmentées de l'incertitude de positionnement du tracé ; cette augmentation est effectuée par le service national de gestion des SUP uniquement sur la donnée vectorielle de localisation de la SUP 1

³ Les SUP 2 et 3 seront intégrées dans la base des SUP validées ainsi que dans les tableaux de largeurs de SUP inclus dans les arrêtés préfectoraux de SUP, mais elles ne seront pas représentées dans les cartographies annexées aux arrêtés préfectoraux de SUP.

13. *Profondeur nominale de pose*
14. *Température*
15. *Existence ou projet de mesure compensatoire : oui (en place), non (en projet ou non prévues par l'EDD)*

Nota 3: les attributs prévus aux points 9 à 15 ne figureront pas dans la base agrégée gérée par le service national de gestion des SUP.

- **Attributs attachés à chaque installation annexe :**

1. **Identifiant attribué à l'installation annexe dans le SIG et dans l'étude de dangers (EDD)**
2. *Désignation donnée à l'installation par le transporteur*
3. **Distances d'effets des phénomènes accidentels propres à l'installation annexe :**
 - PEL « sans éloignement » du scénario majorant (projet de SUP 1)
 - PEL « avec éloignement » du scénario réduit (projet de SUP 2)
 - ELS « avec éloignement » du scénario réduit (projet de SUP 3)

Fait à Valence, le 02 décembre 2016

Le Préfet,
Pour le Préfet, par délégation
Le Secrétaire Général

Frédéric LOISEAU

26_DDPP_Direction Départementale de la Protection des
Populations de la Drôme

26-2016-11-29-040

AP instituant des servitudes d'utilité publique autour des
canalisations de gaz à Nyons

SERVITUDE UTILITE PUBLIQUE



PRÉFET DE LA DRÔME

Direction régionale de l'environnement,
de l'aménagement et du logement
de Auvergne-Rhône-Alpes

Unité Interdépartementale 26/07

Valence, le 29 novembre 2016

Affaire suivie par : Christophe Bouilloux
Tél. : 04.75.82.46.36
Fax : 04.75.82.46.49

Courriel : christophe.bouilloux@developpement-
durable.gouv.fr

ARRETE PREFECTORAL n°

instituant des servitudes d'utilité publique prenant en compte la maîtrise des risques autour des canalisations de transport de gaz naturel ou assimilé, d'hydrocarbures et de produits chimiques sur la commune de Nyons

**Le Préfet du département de la Drôme
Chevalier de la Légion d'Honneur
Chevalier de l'Ordre National du Mérite**

Vu le code de l'environnement, et notamment ses articles L.555-16, R.555-30 et R.555-31 ;

Vu le code de l'urbanisme notamment ses articles L.101-2, L.132-1, L.132-2, L.151-1 et suivants, L.153-60, L.161-1 et suivants, L.163-10, R.431-16 ;

Vu le code de la construction et de l'habitation, notamment ses articles R.122-22 et R.123-46 ;

Vu l'arrêté du 5 mars 2014 définissant les modalités d'application du chapitre V du titre V du livre V du code de l'environnement et portant règlement de la sécurité des canalisations de transport de gaz naturel ou assimilé, d'hydrocarbures et de produits chimiques ;

Vu le rapport de la direction régionale de l'environnement, de l'aménagement et du logement de la région Auvergne-Rhône-Alpes, en date du 10 octobre 2016 ;

Vu l'avis émis par le conseil départemental de l'environnement et des risques sanitaires et technologiques de la Drôme le 24 novembre 2016 ;

Considérant que les canalisations de transport de gaz naturel ou assimilé, d'hydrocarbures et de produits chimiques, en service à la date de l'entrée en vigueur des articles R555-1 et suivants du code de l'environnement, doivent faire l'objet d'institution de servitudes d'utilité publique relatives à la maîtrise de l'urbanisation en raison des dangers et des inconvénients qu'elles présentent ;

Considérant que selon l'article L555-16 du code de l'environnement, les périmètres à l'intérieur desquels les dispositions en matière de maîtrise de l'urbanisation s'appliquent sont déterminés par les risques susceptibles d'être créés par une canalisation de transport en service, notamment les risques d'incendie, d'explosion ou d'émanation de produits toxiques, menaçant gravement la santé ou la sécurité des personnes ;

SUR proposition de Monsieur le Secrétaire Général de la préfecture de la Drôme,

Plateau de Lautagne – 3 avenue des Langories – 26906 VALENCE Cedex 09

A R R E T E

Article 1^{er} – Objet

Des servitudes d'utilité publique (SUP) sont instituées dans les zones d'effets générées par les phénomènes dangereux susceptibles de se produire sur les canalisations de transport décrites ci-après, conformément aux distances figurant dans les tableaux ci-dessous et reproduites sur la carte annexée ⁽¹⁾ au présent arrêté.

Seules les distances SUP1 sont reproduites dans la carte annexée au présent arrêté. Les restrictions supplémentaires fixées par l'article 2 pour les projets d'urbanisme dont l'emprise atteint les SUP2 ou SUP3 sont mises en œuvre dans le cadre de l'instruction de l'analyse de compatibilité obligatoire pour tout projet dont l'emprise atteint la SUP1.

NOTA : Dans les tableaux ci-dessous :

- PMS : Pression Maximale de Service de la canalisation
- DN : Diamètre Nominal de la canalisation.
- Distances S.U.P : Distances en mètres de part et d'autre de la canalisation définissant les limites des zones concernées par les servitudes d'utilité publique.

En cas d'écart entre les valeurs des distances SUP figurant dans les tableaux ci-dessous et la représentation cartographique des SUP telle qu'annexée au présent arrêté, les valeurs des tableaux font foi, appliquées au tracé réel des canalisations concernées.

Nom de la commune : Nyons

Code INSEE : 26220

Canalisations de transport de gaz naturel exploitées par le transporteur

GRTgaz
Immeuble Bora, 6 rue Raoul Nordling
92277 BOIS COLLOMBES Cedex

- **Ouvrages traversant la commune**

Nom de la canalisation	PMS (bar)	DN	Longueur dans la commune (en mètres)	Implantation	Distances S.U.P. en mètres (de part et d'autre de la canalisation)		
					SUP1	SUP2	SUP3
ANTENNE DE NYONS	67,7	100	569	enterré	30	5	5

- **Ouvrages ne traversant pas la commune, mais dont les zones d'effets atteignent cette dernière**
Néant

- **Installations annexes situées sur la commune**

Nom de l'installation	Distances S.U.P. en mètres (à partir de l'installation)		
	SUP1	SUP2	SUP3
NYONS COUP DP	35	6	6

NOTA : Si la SUP1 du tracé adjacent est plus large que celle de l'installation annexe, c'est elle qui doit être prise en compte au droit de l'installation annexe.

- **Installations annexes non situées sur la commune, mais dont les zones d'effets atteignent cette dernière**

Néant

Article 2 – Nature des servitudes

Conformément à l'article R.555-30 b) du code de l'environnement, les servitudes sont les suivantes, en fonction des zones d'effets :

Servitude SUP1, correspondant à la zone d'effets létaux (PEL) du phénomène dangereux de référence majorant au sens de l'article R.555-39 du code de l'environnement :

La délivrance d'un permis de construire relatif à un établissement recevant du public susceptible de recevoir plus de 100 personnes ou à un immeuble de grande hauteur est subordonnée à la fourniture d'une analyse de compatibilité ayant reçu l'avis favorable du transporteur ou, en cas d'avis défavorable du transporteur, l'avis favorable du Préfet rendu au vu de l'expertise mentionnée au III de l'article R 555-31 du code de l'environnement.

L'analyse de compatibilité est établie conformément aux dispositions de l'arrêté ministériel du 5 mars 2014 susvisé.

Servitude SUP2, correspondant à la zone d'effets létaux (PEL) du phénomène dangereux de référence réduit au sens de l'article R.555-39 du code de l'environnement :

L'ouverture d'un établissement recevant du public susceptible de recevoir plus de 300 personnes ou d'un immeuble de grande hauteur est interdite.

Servitude SUP3, correspondant à la zone d'effets létaux significatifs (ELS) du phénomène dangereux de référence réduit au sens de l'article R.555-39 du code de l'environnement :

L'ouverture d'un établissement recevant du public susceptible de recevoir plus de 100 personnes ou d'un immeuble de grande hauteur est interdite.

Article 3 – Information du transporteur

Conformément à l'article R.555-46 du code de l'environnement, le maire informe le transporteur de tout permis de construire ou certificat d'urbanisme (d'information ou opérationnel) délivré dans l'une des zones définies à l'article 2.

Article 4 – Annexion au plan d'urbanisme

Les servitudes instituées par le présent arrêté sont annexées aux plans locaux d'urbanisme et aux cartes communales des communes concernées conformément aux articles L.151-43, L.153-60, L.161-1 et L163-10 du code de l'urbanisme.

Article 5 – Notification et publicité

En application du R.555-53 du code de l'environnement, le présent arrêté sera

- publié au recueil des actes administratifs
- publié sur le site internet de la préfecture de la Drôme
- adressé au maire de la commune de Nyons.

Article 6 – Délais et voies de recours

Cet arrêté pourra faire l'objet d'un recours contentieux auprès du tribunal administratif de Grenoble (2, place de Verdun – BP 1135 – 38002 Grenoble cedex 1) dans un délai de deux mois à compter de sa publication au Recueil des Actes Administratifs de la préfecture de la Drôme.

Article 7 – Exécution et copie

Le Secrétaire Général de la préfecture de la Drôme, l'établissement public de coopération intercommunale compétent ou le maire de la commune de Nyons, le directeur départemental des territoires de la Drôme, la directrice régionale de l'Environnement, de l'Aménagement et du Logement Auvergne-Rhône-Alpes sont chargés chacun en ce qui le concerne de l'exécution du présent arrêté dont une copie leur sera adressée, ainsi qu'au directeur de GRTgaz.

Valence, le 29 novembre 2016

Le Préfet,
Pour le Préfet, par délégation
Le Secrétaire Général

Frédéric LOISEAU

(1) La carte annexée au présent arrêté peut être consultée dans les services de :

- *la préfecture de la Drôme*
- *la direction régionale de l'environnement, de l'aménagement et du logement Auvergne-Rhône-Alpes*
- *l'établissement public de coopération intercommunale compétent ou la mairie concernée*

26_DDPP_Direction Départementale de la Protection des
Populations de la Drôme

26-2016-11-30-020

AP instituant des SUP autour des canalisations de
transport de matières dangereuses sur la commune de
Servitudes d'utilité publique
Montélimar



PRÉFET DE LA DRÔME

Direction régionale de l'environnement,
de l'aménagement et du logement
de Auvergne-Rhône-Alpes

Valence, le 30 novembre 2016

Unité Interdépartementale 26/07

Affaire suivie par : Christophe Bouilloux
Tél. : 04.75.82.46.46
Fax : 04.75.82.46.49
Courriel : christophe.bouilloux@developpement-
durable.gouv.fr

ARRETE PREFECTORAL n°

instituant des servitudes d'utilité publique prenant en compte la maîtrise des risques autour des canalisations de transport de gaz naturel ou assimilé, d'hydrocarbures et de produits chimiques sur la commune de Montélimar

**Le Préfet du département de la Drôme
Chevalier de la Légion d'Honneur
Chevalier de l'Ordre National du Mérite**

Vu le code de l'environnement, et notamment ses articles L.555-16, R.555-30 et R.555-31 ;

Vu le code de l'urbanisme notamment ses articles L.101-2, L.132-1, L.132-2, L.151-1 et suivants, L.153-60, L.161-1 et suivants, L.163-10, R.431-16 ;

Vu le code de la construction et de l'habitation, notamment ses articles R.122-22 et R.123-46 ;

Vu l'arrêté du 5 mars 2014 définissant les modalités d'application du chapitre V du titre V du livre V du code de l'environnement et portant règlement de la sécurité des canalisations de transport de gaz naturel ou assimilé, d'hydrocarbures et de produits chimiques ;

Vu le rapport de la direction régionale de l'environnement, de l'aménagement et du logement de la région Auvergne-Rhône-Alpes, en date du 10 octobre 2016 ;

Vu l'avis émis par le conseil départemental de l'environnement et des risques sanitaires et technologiques de la Drôme le 24 novembre 2016 ;

Considérant que les canalisations de transport de gaz naturel ou assimilé, d'hydrocarbures et de produits chimiques, en service à la date de l'entrée en vigueur des articles R555-1 et suivants du code de l'environnement, doivent faire l'objet d'institution de servitudes d'utilité publique relatives à la maîtrise de l'urbanisation en raison des dangers et des inconvénients qu'elles présentent ;

Considérant que selon l'article L555-16 du code de l'environnement, les périmètres à l'intérieur desquels les dispositions en matière de maîtrise de l'urbanisation s'appliquent sont déterminés par les risques susceptibles d'être créés par une canalisation de transport en service, notamment les risques d'incendie, d'explosion ou d'émanation de produits toxiques, menaçant gravement la santé ou la sécurité des personnes ;

SUR proposition de Monsieur le Secrétaire Général de la Préfecture de la Drôme,

3 avenue des Langories – 26000 VALENCE -Téléphone : 04.75.82.46.46

A R R E T E

Article 1^{er} – Objet

Des servitudes d'utilité publique (SUP) sont instituées dans les zones d'effets générées par les phénomènes dangereux susceptibles de se produire sur les canalisations de transport décrites ci-après, conformément aux distances figurant dans les tableaux ci-dessous et reproduites sur la carte annexée ⁽¹⁾ au présent arrêté.

Seules les distances SUP1 sont reproduites dans la carte annexée au présent arrêté. Les restrictions supplémentaires fixées par l'article 2 pour les projets d'urbanisme dont l'emprise atteint les SUP2 ou SUP3 sont mises en œuvre dans le cadre de l'instruction de l'analyse de compatibilité obligatoire pour tout projet dont l'emprise atteint la SUP1.

NOTA : Dans les tableaux ci-dessous :

- PMS : Pression Maximale de Service de la canalisation
- DN : Diamètre Nominal de la canalisation.
- Distances S.U.P : Distances en mètres de part et d'autre de la canalisation définissant les limites des zones concernées par les servitudes d'utilité publique.

En cas d'écart entre les valeurs des distances SUP figurant dans les tableaux ci-dessous et la représentation cartographique des SUP telle qu'annexée au présent arrêté, les valeurs des tableaux font foi, appliquées au tracé réel des canalisations concernées.

Nom de la commune : Montélimar

Code INSEE : 26198

Canalisations de transport de gaz naturel exploitées par le transporteur

GRTgaz
Immeuble Bora, 6 rue Raoul Nordling
92277 BOIS COLOMBES Cedex

• **Ouvrages traversant la commune**

Nom de la canalisation	PMS (bar)	DN	Longueur dans la commune (en mètres)	Implantation	Distances S.U.P. en mètres (de part et d'autre de la canalisation)		
					SUP1	SUP2	SUP3
Alimentation MONTELIMAR DP	67,7	100	41	enterré	30	5	5
Alimentation MONTELIMAR DP	67,7	100	2418	enterré	30	5	5

• **Ouvrages ne traversant pas la commune, mais dont les zones d'effets atteignent cette dernière**
Néant

- **Installations annexes situées sur la commune**

Nom de l'installation	Distances S.U.P. en mètres (à partir de l'installation)		
	SUP1	SUP2	SUP3
MONTELIMAR DP	35	6	6

NOTA : Si la SUP1 du tracé adjacent est plus large que celle de l'installation annexe, c'est elle qui doit être prise en compte au droit de l'installation annexe.

- **Installations annexes non situées sur la commune, mais dont les zones d'effets atteignent cette dernière**

Néant

Article 2 – Nature des servitudes

Conformément à l'article R.555-30 b) du code de l'environnement, les servitudes sont les suivantes, en fonction des zones d'effets :

Servitude SUP1, correspondant à la zone d'effets létaux (PEL) du phénomène dangereux de référence majorant au sens de l'article R.555-39 du code de l'environnement :

La délivrance d'un permis de construire relatif à un établissement recevant du public susceptible de recevoir plus de 100 personnes ou à un immeuble de grande hauteur est subordonnée à la fourniture d'une analyse de compatibilité ayant reçu l'avis favorable du transporteur ou, en cas d'avis défavorable du transporteur, l'avis favorable du Préfet rendu au vu de l'expertise mentionnée au III de l'article R 555-31 du code de l'environnement.

L'analyse de compatibilité est établie conformément aux dispositions de l'arrêté ministériel du 5 mars 2014 susvisé.

Servitude SUP2, correspondant à la zone d'effets létaux (PEL) du phénomène dangereux de référence réduit au sens de l'article R.555-39 du code de l'environnement :

L'ouverture d'un établissement recevant du public susceptible de recevoir plus de 300 personnes ou d'un immeuble de grande hauteur est interdite.

Servitude SUP3, correspondant à la zone d'effets létaux significatifs (ELS) du phénomène dangereux de référence réduit au sens de l'article R.555-39 du code de l'environnement :

L'ouverture d'un établissement recevant du public susceptible de recevoir plus de 100 personnes ou d'un immeuble de grande hauteur est interdite.

Article 3 – Information du transporteur

Conformément à l'article R.555-46 du code de l'environnement, le maire informe le transporteur de tout permis de construire ou certificat d'urbanisme (d'information ou opérationnel) délivré dans l'une des zones définies à l'article 2.

Article 4 – Annexion au plan d'urbanisme

Les servitudes instituées par le présent arrêté sont annexées aux plans locaux d'urbanisme et aux cartes communales des communes concernées conformément aux articles L.151-43, L.153-60, L.161-1 et L163-10 du code de l'urbanisme.

Article 5 – Notification et publicité

En application du R.555-53 du code de l'environnement, le présent arrêté sera

- publié au recueil des actes administratifs,

- publié sur le site internet de la préfecture de la Drôme,
- adressé au maire de la commune de Montélimar.

Article 6 – Délais et voies de recours

Cet arrêté pourra faire l'objet d'un recours contentieux auprès du tribunal administratif de Grenoble (2, place de Verdun – BP 1135 – 38002 Grenoble cedex 1) dans un délai de deux mois à compter de sa publication au Recueil des Actes Administratifs de la préfecture de la Drôme.

Article 7 – Exécution et copie

Le Secrétaire Général de la Préfecture de la Drôme, l'établissement public de coopération intercommunale compétent ou le maire de la commune de Montélimar, le directeur départemental des territoires de la Drôme, la directrice régionale de l'Environnement, de l'Aménagement et du Logement Auvergne-Rhône-Alpes sont chargés chacun en ce qui le concerne de l'exécution du présent arrêté dont une copie leur sera adressée, ainsi qu'au directeur de GRTgaz.

Valence, le 30 novembre 2016
Le Préfet,
Pour le Préfet, par délégation
Le Secrétaire Général

Frédéric LOISEAU

(1) La carte annexée au présent arrêté peut être consultée dans les services de :

- *la préfecture de la Drôme*
- *la direction régionale de l'environnement, de l'aménagement et du logement Auvergne-Rhône-Alpes*
- *l'établissement public de coopération intercommunale compétent ou la mairie concernée*

26_DDPP_Direction Départementale de la Protection des
Populations de la Drôme

26-2016-11-29-037

AP instituant des SUP autour des canalisations de transport
de gaz naturel, à Montéléger
Servitudes d'utilité publique



PRÉFET DE LA DRÔME

Direction régionale de l'environnement,
de l'aménagement et du logement
de Auvergne-Rhône-Alpes

Unité Interdépartementale 26/07

Valence, le 29 novembre 2016

Affaire suivie par : Christophe Bouilloux
Tél. : 04.75.82.46.36
Fax : 04.75.82.46.49

Courriel : christophe.bouilloux@developpement-
durable.gouv.fr

ARRETE PREFECTORAL n°

instituant des servitudes d'utilité publique prenant en compte la maîtrise des risques autour des canalisations de transport de gaz naturel ou assimilé, d'hydrocarbures et de produits chimiques sur la commune de Montéléger

**Le Préfet du département de la Drôme
Chevalier de la Légion d'Honneur
Chevalier de l'Ordre National du Mérite**

Vu le code de l'environnement, et notamment ses articles L.555-16, R.555-30 et R.555-31 ;

Vu le code de l'urbanisme notamment ses articles L.101-2, L.132-1, L.132-2, L.151-1 et suivants, L.153-60, L.161-1 et suivants, L.163-10, R.431-16 ;

Vu le code de la construction et de l'habitation, notamment ses articles R.122-22 et R.123-46 ;

Vu l'arrêté du 5 mars 2014 définissant les modalités d'application du chapitre V du titre V du livre V du code de l'environnement et portant règlement de la sécurité des canalisations de transport de gaz naturel ou assimilé, d'hydrocarbures et de produits chimiques ;

Vu le rapport de la direction régionale de l'environnement, de l'aménagement et du logement de la région Auvergne-Rhône-Alpes, en date du 10 octobre 2016 ;

Vu l'avis émis par le conseil départemental de l'environnement et des risques sanitaires et technologiques de la Drôme le 24 novembre 2016 ;

Considérant que les canalisations de transport de gaz naturel ou assimilé, d'hydrocarbures et de produits chimiques, en service à la date de l'entrée en vigueur des articles R555-1 et suivants du code de l'environnement, doivent faire l'objet d'institution de servitudes d'utilité publique relatives à la maîtrise de l'urbanisation en raison des dangers et des inconvénients qu'elles présentent ;

Considérant que selon l'article L555-16 du code de l'environnement, les périmètres à l'intérieur desquels les dispositions en matière de maîtrise de l'urbanisation s'appliquent sont déterminés par les risques susceptibles d'être créés par une canalisation de transport en service, notamment les risques d'incendie, d'explosion ou d'émanation de produits toxiques, menaçant gravement la santé ou la sécurité des personnes ;

SUR proposition de Monsieur le Secrétaire Général de la préfecture de la Drôme,

Plateau de Lautagne – 3 avenue des Langories – 26906 VALENCE Cedex 9

A R R E T E

Article 1^{er} – Objet

Des servitudes d'utilité publique (SUP) sont instituées dans les zones d'effets générées par les phénomènes dangereux susceptibles de se produire sur les canalisations de transport décrites ci-après, conformément aux distances figurant dans les tableaux ci-dessous et reproduites sur la carte annexée ⁽¹⁾ au présent arrêté.

Seules les distances SUP1 sont reproduites dans la carte annexée au présent arrêté. Les restrictions supplémentaires fixées par l'article 2 pour les projets d'urbanisme dont l'emprise atteint les SUP2 ou SUP3 sont mises en œuvre dans le cadre de l'instruction de l'analyse de compatibilité obligatoire pour tout projet dont l'emprise atteint la SUP1.

NOTA : Dans les tableaux ci-dessous :

- PMS : Pression Maximale de Service de la canalisation
- DN : Diamètre Nominal de la canalisation.
- Distances S.U.P : Distances en mètres de part et d'autre de la canalisation définissant les limites des zones concernées par les servitudes d'utilité publique.

En cas d'écart entre les valeurs des distances SUP figurant dans les tableaux ci-dessous et la représentation cartographique des SUP telle qu'annexée au présent arrêté, les valeurs des tableaux font foi, appliquées au tracé réel des canalisations concernées.

Nom de la commune : Montéleger

Code INSEE : 26196

Canalisations de transport de gaz naturel exploitées par le transporteur

GRTgaz
Immeuble Bora, 6 rue Raoul Nordling
92277 BOIS COLLOMBES Cedex

• **Ouvrages traversant la commune**

Nom de la canalisation	PMS (bar)	DN	Longueur dans la commune (en mètres)	Implantation	Distances S.U.P. en mètres (de part et d'autre de la canalisation)		
					SUP1	SUP2	SUP3
Alimentation MONTELEGER DP	67,7	150	5	enterré	50	5	5
Alimentation MONTELEGER DP	67,7	150	1688	enterré	50	5	5

• **Ouvrages ne traversant pas la commune, mais dont les zones d'effets atteignent cette dernière**

Néant

- **Installations annexes situées sur la commune**

Nom de l'installation	Distances S.U.P. en mètres (à partir de l'installation)		
	SUP1	SUP2	SUP3
MONTELEGER DP	35	6	6

NOTA : Si la SUP1 du tracé adjacent est plus large que celle de l'installation annexe, c'est elle qui doit être prise en compte au droit de l'installation annexe.

- **Installations annexes non situées sur la commune, mais dont les zones d'effets atteignent cette dernière**

Néant

Canalisation de transport d'hydrocarbures propriété de l'État, ayant comme transporteur le Service National des Oléoducs Interalliés, service du MEEM-DGEC, situé Tour Séquoia, place des Carpeaux, 92800 Puteaux et opérée par :

TRAPIL-ODC
22 B route de Demigny
Champforgeuil
CS 30081
71103 CHALON-SUR-SAÔNE Cedex

- **Ouvrages traversant la commune**

Nom de la canalisation	PMS (bar)	DN	Longueur dans la commune (en mètres)	Implantation	Distances S.U.P. en mètres (de part et d'autre de la canalisation)		
					SUP1	SUP2	SUP3
Montsegur - Beaumont	69,6	308	1877	enterré	170	15	10

- **Ouvrages ne traversant pas la commune, mais dont les zones d'effets atteignent cette dernière**

Néant

- **Installations annexes situées sur la commune**

Néant

- **Installations annexes non situées sur la commune, mais dont les zones d'effets atteignent cette dernière**

Néant

Article 2 – Nature des servitudes

Conformément à l'article R.555-30 b) du code de l'environnement, les servitudes sont les suivantes, en fonction des zones d'effets :

Servitude SUP1, correspondant à la zone d'effets létaux (PEL) du phénomène dangereux de référence majorant au sens de l'article R.555-39 du code de l'environnement :

La délivrance d'un permis de construire relatif à un établissement recevant du public susceptible de recevoir plus de 100 personnes ou à un immeuble de grande hauteur est subordonnée à la fourniture d'une analyse de compatibilité ayant reçu l'avis favorable du transporteur ou, en cas d'avis défavorable du transporteur, l'avis favorable du Préfet rendu au vu de l'expertise mentionnée au III de l'article R 555-31 du code de l'environnement.

L'analyse de compatibilité est établie conformément aux dispositions de l'arrêté ministériel du 5 mars 2014 susvisé.

Servitude SUP2, correspondant à la zone d'effets létaux (PEL) du phénomène dangereux de référence réduit au sens de l'article R.555-39 du code de l'environnement :

L'ouverture d'un établissement recevant du public susceptible de recevoir plus de 300 personnes ou d'un immeuble de grande hauteur est interdite.

Servitude SUP3, correspondant à la zone d'effets létaux significatifs (ELS) du phénomène dangereux de référence réduit au sens de l'article R.555-39 du code de l'environnement :

L'ouverture d'un établissement recevant du public susceptible de recevoir plus de 100 personnes ou d'un immeuble de grande hauteur est interdite.

Article 3 – Information du transporteur

Conformément à l'article R.555-46 du code de l'environnement, le maire informe le transporteur de tout permis de construire ou certificat d'urbanisme (d'information ou opérationnel) délivré dans l'une des zones définies à l'article 2.

Article 4 – Annexion au plan d'urbanisme

Les servitudes instituées par le présent arrêté sont annexées aux plans locaux d'urbanisme et aux cartes communales des communes concernées conformément aux articles L.151-43, L.153-60, L.161-1 et L163-10 du code de l'urbanisme.

Article 5 – Notification et publicité

En application du R.555-53 du code de l'environnement, le présent arrêté sera

- publié au recueil des actes administratifs
- publié sur le site internet de la préfecture de la Drôme
- adressé au maire de la commune de Montélerger.

Article 6 – Délais et voies de recours

Cet arrêté pourra faire l'objet d'un recours contentieux auprès du tribunal administratif de Grenoble (2, place de Verdun – BP 1135 – 38002 Grenoble cedex 1) dans un délai de deux mois à compter de sa publication au Recueil des Actes Administratifs de la préfecture de la Drôme.

Article 7 – Exécution et copie

Le Secrétaire Général de la préfecture de la Drôme, l'établissement public de coopération intercommunale compétent ou le maire de la commune de Montéléger, le directeur départemental des territoires de la Drôme, la directrice régionale de l'Environnement, de l'Aménagement et du Logement Auvergne-Rhône-Alpes sont chargés chacun en ce qui le concerne de l'exécution du présent arrêté dont une copie leur sera adressée, ainsi qu'au directeur de GRTgaz et au directeur du Service National des Oléoducs Interalliés.

Valence, le 29 novembre 2016

Le Préfet,

Pour le Préfet, par délégation
Le Secrétaire Général

Frédéric LOISEAU

(1) La carte annexée au présent arrêté peut être consultée dans les services de :

- *la préfecture de la Drôme*
- *la direction régionale de l'environnement, de l'aménagement et du logement Auvergne-Rhône-Alpes*
- *l'établissement public de coopération intercommunale compétent ou la mairie concernée*

26_DDPP_Direction Départementale de la Protection des
Populations de la Drôme

26-2016-11-29-038

AP instituant des SUP autour des canalisations de gaz à
Moras-en-Valloire
Servitudes d'utilité publique



PRÉFET DE LA DRÔME

Direction régionale de l'environnement,
de l'aménagement et du logement
de Auvergne-Rhône-Alpes

Unité Interdépartementale 26/07

Valence, le 29 novembre 2016

Affaire suivie par : Christophe Bouilloux
Tél. : 04.75.82.46.36
Fax : 04.75.82.46.49
Courriel : christophe.bouilloux@developpement-
durable.gouv.fr

ARRETE PREFECTORAL n°

instituant des servitudes d'utilité publique prenant en compte la maîtrise des risques autour des canalisations de transport de gaz naturel ou assimilé, d'hydrocarbures et de produits chimiques sur la commune de Moras-en-Valloire

**Le Préfet du département de la Drôme
Chevalier de la Légion d'Honneur
Chevalier de l'Ordre National du Mérite**

Vu le code de l'environnement, et notamment ses articles L.555-16, R.555-30 et R.555-31 ;

Vu le code de l'urbanisme notamment ses articles L.101-2, L.132-1, L.132-2, L.151-1 et suivants, L.153-60, L.161-1 et suivants, L.163-10, R.431-16 ;

Vu le code de la construction et de l'habitation, notamment ses articles R.122-22 et R.123-46 ;

Vu l'arrêté du 5 mars 2014 définissant les modalités d'application du chapitre V du titre V du livre V du code de l'environnement et portant règlement de la sécurité des canalisations de transport de gaz naturel ou assimilé, d'hydrocarbures et de produits chimiques ;

Vu le rapport de la direction régionale de l'environnement, de l'aménagement et du logement de la région Auvergne-Rhône-Alpes, en date du 10 octobre 2016 ;

Vu l'avis émis par le conseil départemental de l'environnement et des risques sanitaires et technologiques de la Drôme le 24 novembre 2016 ;

Considérant que les canalisations de transport de gaz naturel ou assimilé, d'hydrocarbures et de produits chimiques, en service à la date de l'entrée en vigueur des articles R555-1 et suivants du code de l'environnement, doivent faire l'objet d'institution de servitudes d'utilité publique relatives à la maîtrise de l'urbanisation en raison des dangers et des inconvénients qu'elles présentent ;

Considérant que selon l'article L555-16 du code de l'environnement, les périmètres à l'intérieur desquels les dispositions en matière de maîtrise de l'urbanisation s'appliquent sont déterminés par les risques susceptibles d'être créés par une canalisation de transport en service, notamment les risques d'incendie, d'explosion ou d'émanation de produits toxiques, menaçant gravement la santé ou la sécurité des personnes ;

SUR proposition de Monsieur le Secrétaire Général de la préfecture de la Drôme,

Plateau de Lautagne – 3 avenue des Langories – 26906 VALENCE Cedex 9

A R R E T E

Article 1^{er} – Objet

Des servitudes d'utilité publique (SUP) sont instituées dans les zones d'effets générées par les phénomènes dangereux susceptibles de se produire sur les canalisations de transport décrites ci-après, conformément aux distances figurant dans les tableaux ci-dessous et reproduites sur la carte annexée ⁽¹⁾ au présent arrêté.

Seules les distances SUP1 sont reproduites dans la carte annexée au présent arrêté. Les restrictions supplémentaires fixées par l'article 2 pour les projets d'urbanisme dont l'emprise atteint les SUP2 ou SUP3 sont mises en œuvre dans le cadre de l'instruction de l'analyse de compatibilité obligatoire pour tout projet dont l'emprise atteint la SUP1.

NOTA : Dans les tableaux ci-dessous :

- PMS : Pression Maximale de Service de la canalisation
- DN : Diamètre Nominal de la canalisation.
- Distances S.U.P : Distances en mètres de part et d'autre de la canalisation définissant les limites des zones concernées par les servitudes d'utilité publique.

En cas d'écart entre les valeurs des distances SUP figurant dans les tableaux ci-dessous et la représentation cartographique des SUP telle qu'annexée au présent arrêté, les valeurs des tableaux font foi, appliquées au tracé réel des canalisations concernées.

Nom de la commune : Moras-en-Valloire

Code INSEE : 26213

Canalisations de transport de gaz naturel exploitées par le transporteur

GRTgaz
Immeuble Bora, 6 rue Raoul Nordling
92277 BOIS COLLOMBES Cedex

- **Ouvrages traversant la commune**

Néant

- **Ouvrages ne traversant pas la commune, mais dont les zones d'effets atteignent cette dernière**

Nom de la canalisation	PMS (bar)	DN	Implantation	Distances S.U.P. en mètres (de part et d'autre de la canalisation)		
				SUP1	SUP2	SUP3
EST LYONNAIS	80	800	enterré	395	5	5

- **Installations annexes situées sur la commune**

Néant

- **Installations annexes non situées sur la commune, mais dont les zones d'effets atteignent cette dernière**

Néant

Canalisation de transport d'hydrocarbures propriété de l'État, ayant comme transporteur le Service National des Oléoducs Interalliés, service du MEEM-DGEC, situé Tour Séquoia, place des Carpeaux, 92800 Puteaux et opérée par :

TRAPIL-ODC
22 B route de Demigny
Champforgeuil
CS 30081
71103 CHALON-SUR-SAÔNE Cedex

- **Ouvrages traversant la commune**

Néant

- **Ouvrages ne traversant pas la commune, mais dont les zones d'effets atteignent cette dernière**

Nom de la canalisation	PMS (bar)	DN	Implantation	Distances S.U.P. en mètres (de part et d'autre de la canalisation)		
				SUP1	SUP2	SUP3
Beaumont – Oytier	68	308	enterré	200	15	10

- **Installations annexes situées sur la commune**

Néant

- **Installations annexes non situées sur la commune, mais dont les zones d'effets atteignent cette dernière**

Néant

Article 2 – Nature des servitudes

Conformément à l'article R.555-30 b) du code de l'environnement, les servitudes sont les suivantes, en fonction des zones d'effets :

Servitude SUP1, correspondant à la zone d'effets létaux (PEL) du phénomène dangereux de référence majorant au sens de l'article R.555-39 du code de l'environnement :

La délivrance d'un permis de construire relatif à un établissement recevant du public susceptible de recevoir plus de 100 personnes ou à un immeuble de grande hauteur est subordonnée à la fourniture d'une analyse de compatibilité ayant reçu l'avis favorable du transporteur ou, en cas d'avis défavorable du transporteur, l'avis favorable du Préfet rendu au vu de l'expertise mentionnée au III de l'article R 555-31 du code de l'environnement.

L'analyse de compatibilité est établie conformément aux dispositions de l'arrêté ministériel du 5 mars 2014 susvisé.

Servitude SUP2, correspondant à la zone d'effets létaux (PEL) du phénomène dangereux de référence réduit au sens de l'article R.555-39 du code de l'environnement :

L'ouverture d'un établissement recevant du public susceptible de recevoir plus de 300 personnes ou d'un immeuble de grande hauteur est interdite.

Servitude SUP3, correspondant à la zone d'effets létaux significatifs (ELS) du phénomène dangereux de référence réduit au sens de l'article R.555-39 du code de l'environnement :

L'ouverture d'un établissement recevant du public susceptible de recevoir plus de 100 personnes ou d'un immeuble de grande hauteur est interdite.

Article 3 – Information du transporteur

Conformément à l'article R.555-46 du code de l'environnement, le maire informe le transporteur de tout permis de construire ou certificat d'urbanisme (d'information ou opérationnel) délivré dans l'une des zones définies à l'article 2.

Article 4 – Annexion au plan d'urbanisme

Les servitudes instituées par le présent arrêté sont annexées aux plans locaux d'urbanisme et aux cartes communales des communes concernées conformément aux articles L.151-43, L.153-60, L.161-1 et L163-10 du code de l'urbanisme.

Article 5 – Notification et publicité

En application du R.555-53 du code de l'environnement, le présent arrêté sera

- publié au recueil des actes administratifs
- publié sur le site internet de la préfecture de la Drôme
- adressé au maire de la commune de Moras-en-Valloire.

Article 6 – Délais et voies de recours

Cet arrêté pourra faire l'objet d'un recours contentieux auprès du tribunal administratif de Grenoble (2, place de Verdun – BP 1135 – 38002 Grenoble cedex 1) dans un délai de deux mois à compter de sa publication au Recueil des Actes Administratifs de la préfecture de la Drôme.

Article 7 – Exécution et copie

Le Secrétaire Général de la préfecture de la Drôme, l'établissement public de coopération intercommunale compétent ou le maire de la commune de Moras-en-Valloire, le directeur départemental des territoires de la Drôme, la directrice régionale de l'Environnement, de l'Aménagement et du Logement Auvergne-Rhône-Alpes sont chargés chacun en ce qui le concerne de l'exécution du présent arrêté dont une copie leur sera adressée, ainsi qu'au directeur de GRTgaz et au directeur du Service National des Oléoducs Interalliés.

Valence, le 29 novembre 2016

Le Préfet,
Pour le Préfet, par délégation
Le Secrétaire Général

Frédéric LOISEAU

(1) La carte annexée au présent arrêté peut être consultée dans les services de :

- *la préfecture de la Drôme*
- *la direction régionale de l'environnement, de l'aménagement et du logement Auvergne-Rhône-Alpes*
- *l'établissement public de coopération intercommunale compétent ou la mairie concernée*

26_DDPP_Direction Départementale de la Protection des
Populations de la Drôme

26-2016-11-29-039

AP instituant des SUP autour des canalisations de gaz à
Mureils

Servitudes d'utilité publique



PRÉFET DE LA DRÔME

Direction régionale de l'environnement,
de l'aménagement et du logement
de Auvergne-Rhône-Alpes

Unité Interdépartementale 26/07

Valence, le 29 novembre 2016

Affaire suivie par : Christophe Bouilloux
Tél. : 04.75.82.46.36
Fax : 04.75.82.46.49

Courriel : christophe.bouilloux@developpement-
durable.gouv.fr

ARRETE PREFECTORAL n°

instituant des servitudes d'utilité publique prenant en compte la maîtrise des risques autour des canalisations de transport de gaz naturel ou assimilé, d'hydrocarbures et de produits chimiques sur la commune de Mureils

**Le Préfet du département de la Drôme
Chevalier de la Légion d'Honneur
Chevalier de l'Ordre National du Mérite**

Vu le code de l'environnement, et notamment ses articles L.555-16, R.555-30 et R.555-31 ;

Vu le code de l'urbanisme notamment ses articles L.101-2, L.132-1, L.132-2, L.151-1 et suivants, L.153-60, L.161-1 et suivants, L.163-10, R.431-16 ;

Vu le code de la construction et de l'habitation, notamment ses articles R.122-22 et R.123-46 ;

Vu l'arrêté du 5 mars 2014 définissant les modalités d'application du chapitre V du titre V du livre V du code de l'environnement et portant règlement de la sécurité des canalisations de transport de gaz naturel ou assimilé, d'hydrocarbures et de produits chimiques ;

Vu le rapport de la direction régionale de l'environnement, de l'aménagement et du logement de la région Auvergne-Rhône-Alpes, en date du 10 octobre 2016 ;

Vu l'avis émis par le conseil départemental de l'environnement et des risques sanitaires et technologiques de la Drôme le 24 novembre 2016 ;

Considérant que les canalisations de transport de gaz naturel ou assimilé, d'hydrocarbures et de produits chimiques, en service à la date de l'entrée en vigueur des articles R555-1 et suivants du code de l'environnement, doivent faire l'objet d'institution de servitudes d'utilité publique relatives à la maîtrise de l'urbanisation en raison des dangers et des inconvénients qu'elles présentent ;

Considérant que selon l'article L555-16 du code de l'environnement, les périmètres à l'intérieur desquels les dispositions en matière de maîtrise de l'urbanisation s'appliquent sont déterminés par les risques susceptibles d'être créés par une canalisation de transport en service, notamment les risques d'incendie, d'explosion ou d'émanation de produits toxiques, menaçant gravement la santé ou la sécurité des personnes ;

SUR proposition de Monsieur le Secrétaire Général de la préfecture de la Drôme,

Plateau de Lautagne – 3 avenue des Langories – 26906 VALENCE Cedex 09

A R R E T E

Article 1^{er} – **Objet**

Des servitudes d'utilité publique (SUP) sont instituées dans les zones d'effets générées par les phénomènes dangereux susceptibles de se produire sur les canalisations de transport décrites ci-après, conformément aux distances figurant dans les tableaux ci-dessous et reproduites sur la carte annexée ⁽¹⁾ au présent arrêté.

Seules les distances SUP1 sont reproduites dans la carte annexée au présent arrêté. Les restrictions supplémentaires fixées par l'article 2 pour les projets d'urbanisme dont l'emprise atteint les SUP2 ou SUP3 sont mises en œuvre dans le cadre de l'instruction de l'analyse de compatibilité obligatoire pour tout projet dont l'emprise atteint la SUP1.

NOTA : Dans les tableaux ci-dessous :

- PMS : Pression Maximale de Service de la canalisation
- DN : Diamètre Nominal de la canalisation.
- Distances S.U.P : Distances en mètres de part et d'autre de la canalisation définissant les limites des zones concernées par les servitudes d'utilité publique.

En cas d'écart entre les valeurs des distances SUP figurant dans les tableaux ci-dessous et la représentation cartographique des SUP telle qu'annexée au présent arrêté, les valeurs des tableaux font foi, appliquées au tracé réel des canalisations concernées.

Nom de la commune : Mureils

Code INSEE : 26219

Canalisations de transport de gaz naturel exploitées par le transporteur

GRTgaz
Immeuble Bora, 6 rue Raoul Nordling
92277 BOIS COLLOMBES Cedex

- **Ouvrages traversant la commune**

Nom de la canalisation	PMS (bar)	DN	Longueur dans la commune (en mètres)	Implantation	Distances S.U.P. en mètres (de part et d'autre de la canalisation)		
					SUP1	SUP2	SUP3
Alimentation MUREILS DP	67,7	80	20	enterré	20	5	5
ANNEYRON- ST VALLIER- DAVEZIEUX	67,7	100	23	enterré	30	5	5
ANNEYRON- ST VALLIER- DAVEZIEUX	67,7	100	140	enterré	30	5	5
ANNEYRON- ST VALLIER- DAVEZIEUX	67,7	100	1149	enterré	30	5	5

- **Ouvrages ne traversant pas la commune, mais dont les zones d'effets atteignent cette dernière**

Néant

- **Installations annexes situées sur la commune**

Nom de l'installation	Distances S.U.P. en mètres (à partir de l'installation)		
	SUP1	SUP2	SUP3
MUREILS DP CHATEAUNEUF-DE-GALAURE	35	6	6

NOTA : Si la SUP1 du tracé adjacent est plus large que celle de l'installation annexe, c'est elle qui doit être prise en compte au droit de l'installation annexe.

- **Installations annexes non situées sur la commune, mais dont les zones d'effets atteignent cette dernière**

Néant

Canalisation de transport d'hydrocarbures propriété de l'État, ayant comme transporteur le Service National des Oléoducs Interalliés, service du MEEM-DGEC, situé Tour Séquoia, place des Carpeaux, 92800 Puteaux et opérée par :

TRAPIL-ODC
22 B route de Demigny
Champforgeuil
CS 30081
71103 CHALON-SUR-SAÔNE Cedex

- **Ouvrages traversant la commune**

Nom de la canalisation	PMS (bar)	DN	Longueur dans la commune (en mètres)	Implantation	Distances S.U.P. en mètres (de part et d'autre de la canalisation)		
					SUP1	SUP2	SUP3
Beaumont - Oytier	68	308	2605	enterré	200	15	10

- **Ouvrages ne traversant pas la commune, mais dont les zones d'effets atteignent cette dernière**

Néant

- **Installations annexes situées sur la commune**

Néant

- **Installations annexes non situées sur la commune, mais dont les zones d'effets atteignent cette dernière**

Néant

Article 2 – Nature des servitudes

Conformément à l'article R.555-30 b) du code de l'environnement, les servitudes sont les suivantes, en fonction des zones d'effets :

Servitude SUP1, correspondant à la zone d'effets létaux (PEL) du phénomène dangereux de référence majorant au sens de l'article R.555-39 du code de l'environnement :

La délivrance d'un permis de construire relatif à un établissement recevant du public susceptible de recevoir plus de 100 personnes ou à un immeuble de grande hauteur est subordonnée à la fourniture d'une analyse de compatibilité ayant reçu l'avis favorable du transporteur ou, en cas d'avis défavorable du transporteur, l'avis favorable du Préfet rendu au vu de l'expertise mentionnée au III de l'article R 555-31 du code de l'environnement.

L'analyse de compatibilité est établie conformément aux dispositions de l'arrêté ministériel du 5 mars 2014 susvisé.

Servitude SUP2, correspondant à la zone d'effets létaux (PEL) du phénomène dangereux de référence réduit au sens de l'article R.555-39 du code de l'environnement :

L'ouverture d'un établissement recevant du public susceptible de recevoir plus de 300 personnes ou d'un immeuble de grande hauteur est interdite.

Servitude SUP3, correspondant à la zone d'effets létaux significatifs (ELS) du phénomène dangereux de référence réduit au sens de l'article R.555-39 du code de l'environnement :

L'ouverture d'un établissement recevant du public susceptible de recevoir plus de 100 personnes ou d'un immeuble de grande hauteur est interdite.

Article 3 – Information du transporteur

Conformément à l'article R.555-46 du code de l'environnement, le maire informe le transporteur de tout permis de construire ou certificat d'urbanisme (d'information ou opérationnel) délivré dans l'une des zones définies à l'article 2.

Article 4 – Annexion au plan d'urbanisme

Les servitudes instituées par le présent arrêté sont annexées aux plans locaux d'urbanisme et aux cartes communales des communes concernées conformément aux articles L.151-43, L.153-60, L.161-1 et L163-10 du code de l'urbanisme.

Article 5 – Notification et publicité

En application du R.555-53 du code de l'environnement, le présent arrêté sera

- publié au recueil des actes administratifs
- publié sur le site internet de la préfecture de la Drôme
- adressé au maire de la commune de Mureils.

Article 6 – Délais et voies de recours

Cet arrêté pourra faire l'objet d'un recours contentieux auprès du tribunal administratif de Grenoble (2, place de Verdun – BP 1135 – 38002 Grenoble cedex 1) dans un délai de deux mois à compter de sa publication au Recueil des Actes Administratifs de la préfecture de la Drôme.

Article 7 – Exécution et copie

Le Secrétaire Général de la préfecture de la Drôme, l'établissement public de coopération intercommunale compétent ou le maire de la commune de Mureils, le directeur départemental des territoires de la Drôme, la directrice régionale de l'Environnement, de l'Aménagement et du Logement Auvergne-Rhône-Alpes sont chargés chacun en ce qui le concerne de l'exécution du présent arrêté dont une copie leur sera adressée, ainsi qu'au directeur de GRTgaz et au directeur du Service National des Oléoducs Interalliés.

Valence, le 29 novembre 2016

Le Préfet,
Pour le Préfet, par délégation
Le Secrétaire Général

Frédéric LOISEAU

(1) La carte annexée au présent arrêté peut être consultée dans les services de :

- *la préfecture de la Drôme*
- *la direction régionale de l'environnement, de l'aménagement et du logement Auvergne-Rhône-Alpes*
- *l'établissement public de coopération intercommunale compétent ou la mairie concernée*

26_DDPP_Direction Départementale de la Protection des
Populations de la Drôme

26-2016-11-29-041

AP instituant des SUP autour des canalisations de gaz à
Peyrins
Servitudes d'utilité publique



PRÉFET DE LA DRÔME

Direction régionale de l'environnement,
de l'aménagement et du logement
de Auvergne-Rhône-Alpes

Unité Interdépartementale 26/07

Valence, le 29 novembre 2016

Affaire suivie par : Christophe Bouilloux
Tél. : 04.75.82.46.36
Fax : 04.75.82.46.49
Courriel : christophe.bouilloux@developpement-
durable.gouv.fr

ARRETE PREFECTORAL n°

instituant des servitudes d'utilité publique prenant en compte la maîtrise des risques autour des canalisations de transport de gaz naturel ou assimilé, d'hydrocarbures et de produits chimiques sur la commune de Peyrins

**Le Préfet du département de la Drôme
Chevalier de la Légion d'Honneur
Chevalier de l'Ordre National du Mérite**

Vu le code de l'environnement, et notamment ses articles L.555-16, R.555-30 et R.555-31 ;

Vu le code de l'urbanisme notamment ses articles L.101-2, L.132-1, L.132-2, L.151-1 et suivants, L.153-60, L.161-1 et suivants, L.163-10, R.431-16 ;

Vu le code de la construction et de l'habitation, notamment ses articles R.122-22 et R.123-46 ;

Vu l'arrêté du 5 mars 2014 définissant les modalités d'application du chapitre V du titre V du livre V du code de l'environnement et portant règlement de la sécurité des canalisations de transport de gaz naturel ou assimilé, d'hydrocarbures et de produits chimiques ;

Vu le rapport de la direction régionale de l'environnement, de l'aménagement et du logement de la région Auvergne-Rhône-Alpes, en date du 10 octobre 2016 ;

Vu l'avis émis par le conseil départemental de l'environnement et des risques sanitaires et technologiques de la Drôme le 24 novembre 2016 ;

Considérant que les canalisations de transport de gaz naturel ou assimilé, d'hydrocarbures et de produits chimiques, en service à la date de l'entrée en vigueur des articles R555-1 et suivants du code de l'environnement, doivent faire l'objet d'institution de servitudes d'utilité publique relatives à la maîtrise de l'urbanisation en raison des dangers et des inconvénients qu'elles présentent ;

Considérant que selon l'article L555-16 du code de l'environnement, les périmètres à l'intérieur desquels les dispositions en matière de maîtrise de l'urbanisation s'appliquent sont déterminés par les risques susceptibles d'être créés par une canalisation de transport en service, notamment les risques d'incendie, d'explosion ou d'émanation de produits toxiques, menaçant gravement la santé ou la sécurité des personnes ;

SUR proposition de Monsieur le Secrétaire Général de la préfecture de la Drôme,

Plateau de Lautagne – 3 avenue des Langories – 26906 VALENCE Cedex 09

A R R E T E

Article 1^{er} – Objet

Des servitudes d'utilité publique (SUP) sont instituées dans les zones d'effets générées par les phénomènes dangereux susceptibles de se produire sur les canalisations de transport décrites ci-après, conformément aux distances figurant dans les tableaux ci-dessous et reproduites sur la carte annexée ⁽¹⁾ au présent arrêté.

Seules les distances SUP1 sont reproduites dans la carte annexée au présent arrêté. Les restrictions supplémentaires fixées par l'article 2 pour les projets d'urbanisme dont l'emprise atteint les SUP2 ou SUP3 sont mises en œuvre dans le cadre de l'instruction de l'analyse de compatibilité obligatoire pour tout projet dont l'emprise atteint la SUP1.

NOTA : Dans les tableaux ci-dessous :

- PMS : Pression Maximale de Service de la canalisation
- DN : Diamètre Nominal de la canalisation.
- Distances S.U.P : Distances en mètres de part et d'autre de la canalisation définissant les limites des zones concernées par les servitudes d'utilité publique.

En cas d'écart entre les valeurs des distances SUP figurant dans les tableaux ci-dessous et la représentation cartographique des SUP telle qu'annexée au présent arrêté, les valeurs des tableaux font foi, appliquées au tracé réel des canalisations concernées.

Nom de la commune : Peyrins

Code INSEE : 26231

Canalisations de transport de gaz naturel exploitées par le transporteur

GRTgaz
Immeuble Bora, 6 rue Raoul Nordling
92277 BOIS COLLOMBES Cedex

- **Ouvrages traversant la commune**

Nom de la canalisation	PMS (bar)	DN	Longueur dans la commune (en mètres)	Implantation	Distances S.U.P. en mètres (de part et d'autre de la canalisation)		
					SUP1	SUP2	SUP3
RHONE 1	67,7	600	1010	enterré	250	5	5
RHONE 2	80	800	1022	enterré	395	5	5

- **Ouvrages ne traversant pas la commune, mais dont les zones d'effets atteignent cette dernière**

Néant

- **Installations annexes situées sur la commune**

Néant

- **Installations annexes non situées sur la commune, mais dont les zones d'effets atteignent cette dernière**

Néant

Article 2 – Nature des servitudes

Conformément à l'article R.555-30 b) du code de l'environnement, les servitudes sont les suivantes, en fonction des zones d'effets :

Servitude SUP1, correspondant à la zone d'effets létaux (PEL) du phénomène dangereux de référence majorant au sens de l'article R.555-39 du code de l'environnement :

La délivrance d'un permis de construire relatif à un établissement recevant du public susceptible de recevoir plus de 100 personnes ou à un immeuble de grande hauteur est subordonnée à la fourniture d'une analyse de compatibilité ayant reçu l'avis favorable du transporteur ou, en cas d'avis défavorable du transporteur, l'avis favorable du Préfet rendu au vu de l'expertise mentionnée au III de l'article R 555-31 du code de l'environnement.

L'analyse de compatibilité est établie conformément aux dispositions de l'arrêté ministériel du 5 mars 2014 susvisé.

Servitude SUP2, correspondant à la zone d'effets létaux (PEL) du phénomène dangereux de référence réduit au sens de l'article R.555-39 du code de l'environnement :

L'ouverture d'un établissement recevant du public susceptible de recevoir plus de 300 personnes ou d'un immeuble de grande hauteur est interdite.

Servitude SUP3, correspondant à la zone d'effets létaux significatifs (ELS) du phénomène dangereux de référence réduit au sens de l'article R.555-39 du code de l'environnement :

L'ouverture d'un établissement recevant du public susceptible de recevoir plus de 100 personnes ou d'un immeuble de grande hauteur est interdite.

Article 3 – Information du transporteur

Conformément à l'article R.555-46 du code de l'environnement, le maire informe le transporteur de tout permis de construire ou certificat d'urbanisme (d'information ou opérationnel) délivré dans l'une des zones définies à l'article 2.

Article 4 – Annexion au plan d'urbanisme

Les servitudes instituées par le présent arrêté sont annexées aux plans locaux d'urbanisme et aux cartes communales des communes concernées conformément aux articles L.151-43, L.153-60, L.161-1 et L163-10 du code de l'urbanisme.

Article 5 – Notification et publicité

En application du R.555-53 du code de l'environnement, le présent arrêté sera

- publié au recueil des actes administratifs
- publié sur le site internet de la préfecture de la Drôme
- adressé au maire de la commune de Peyrins.

Article 6 – Délais et voies de recours

Cet arrêté pourra faire l'objet d'un recours contentieux auprès du tribunal administratif de Grenoble (2, place de Verdun – BP 1135 – 38002 Grenoble cedex 1) dans un délai de deux mois à compter de sa publication au Recueil des Actes Administratifs de la préfecture de la Drôme.

Article 7 – Exécution et copie

Le Secrétaire Général de la préfecture de la Drôme, l'établissement public de coopération intercommunale compétent ou le maire de la commune de Peyrins, le directeur départemental des territoires de la Drôme, la directrice régionale de l'Environnement, de l'Aménagement et du Logement Auvergne-Rhône-Alpes sont chargés chacun en ce qui le concerne de l'exécution du présent arrêté dont une copie leur sera adressée, ainsi qu'au directeur de GRTgaz.

Valence, le 29 novembre 2016

Le Préfet,
Pour le Préfet, par délégation
Le Secrétaire Général

Frédéric LOISEAU

(1) La carte annexée au présent arrêté peut être consultée dans les services de :

- *la préfecture de la Drôme*
- *la direction régionale de l'environnement, de l'aménagement et du logement Auvergne-Rhône-Alpes*
- *l'établissement public de coopération intercommunale compétent ou la mairie concernée*

26_DDPP_Direction Départementale de la Protection des
Populations de la Drôme

26-2016-11-29-042

AP instituant des SUP autour des canalisations de gaz à
Pierrelatte

Servitudes d'utilité publique



PRÉFET DE LA DRÔME

Direction régionale de l'environnement,
de l'aménagement et du logement
de Auvergne-Rhône-Alpes

Unité Interdépartementale 26/07

Valence, le 29 novembre 2016

Affaire suivie par : Christophe Bouilloux
Tél. : 04.75.82.46.36
Fax : 04.75.82.46.49
Courriel : christophe.bouilloux@developpement-
durable.gouv.fr

ARRETE PREFECTORAL n°

instituant des servitudes d'utilité publique prenant en compte la maîtrise des risques autour des canalisations de transport de gaz naturel ou assimilé, d'hydrocarbures et de produits chimiques sur la commune de Pierrelatte

**Le Préfet du département de la Drôme
Chevalier de la Légion d'Honneur
Chevalier de l'Ordre National du Mérite**

Vu le code de l'environnement, et notamment ses articles L.555-16, R.555-30 et R.555-31 ;

Vu le code de l'urbanisme notamment ses articles L.101-2, L.132-1, L.132-2, L.151-1 et suivants, L.153-60, L.161-1 et suivants, L.163-10, R.431-16 ;

Vu le code de la construction et de l'habitation, notamment ses articles R.122-22 et R.123-46 ;

Vu l'arrêté du 5 mars 2014 définissant les modalités d'application du chapitre V du titre V du livre V du code de l'environnement et portant règlement de la sécurité des canalisations de transport de gaz naturel ou assimilé, d'hydrocarbures et de produits chimiques ;

Vu le rapport de la direction régionale de l'environnement, de l'aménagement et du logement de la région Auvergne-Rhône-Alpes, en date du 10 octobre 2016 ;

Vu l'avis émis par le conseil départemental de l'environnement et des risques sanitaires et technologiques de la Drôme le 24 novembre 2016 ;

Considérant que les canalisations de transport de gaz naturel ou assimilé, d'hydrocarbures et de produits chimiques, en service à la date de l'entrée en vigueur des articles R555-1 et suivants du code de l'environnement, doivent faire l'objet d'institution de servitudes d'utilité publique relatives à la maîtrise de l'urbanisation en raison des dangers et des inconvénients qu'elles présentent ;

Considérant que selon l'article L555-16 du code de l'environnement, les périmètres à l'intérieur desquels les dispositions en matière de maîtrise de l'urbanisation s'appliquent sont déterminés par les risques susceptibles d'être créés par une canalisation de transport en service, notamment les risques d'incendie, d'explosion ou d'émanation de produits toxiques, menaçant gravement la santé ou la sécurité des personnes ;

SUR proposition de Monsieur le Secrétaire Général de la préfecture de la Drôme,

A R R E T E

Plateau de Lautagne – 3 avenue des Langories – 26906 VALENCE Cedex 09

Article 1^{er} – Objet

Des servitudes d'utilité publique (SUP) sont instituées dans les zones d'effets générées par les phénomènes dangereux susceptibles de se produire sur les canalisations de transport décrites ci-après, conformément aux distances figurant dans les tableaux ci-dessous et reproduites sur la carte annexée ⁽¹⁾ au présent arrêté.

Seules les distances SUP1 sont reproduites dans la carte annexée au présent arrêté. Les restrictions supplémentaires fixées par l'article 2 pour les projets d'urbanisme dont l'emprise atteint les SUP2 ou SUP3 sont mises en œuvre dans le cadre de l'instruction de l'analyse de compatibilité obligatoire pour tout projet dont l'emprise atteint la SUP1.

NOTA : Dans les tableaux ci-dessous :

- PMS : Pression Maximale de Service de la canalisation
- DN : Diamètre Nominal de la canalisation.
- Distances S.U.P : Distances en mètres de part et d'autre de la canalisation définissant les limites des zones concernées par les servitudes d'utilité publique.

En cas d'écart entre les valeurs des distances SUP figurant dans les tableaux ci-dessous et la représentation cartographique des SUP telle qu'annexée au présent arrêté, les valeurs des tableaux font foi, appliquées au tracé réel des canalisations concernées.

Nom de la commune : Pierrelatte

Code INSEE : 26235

Canalisations de transport de gaz naturel exploitées par le transporteur

GRTgaz
Immeuble Bora, 6 rue Raoul Nordling
92277 BOIS COLLOMBES Cedex

• **Ouvrages traversant la commune**

Nom de la canalisation	PMS (bar)	DN	Longueur dans la commune (en mètres)	Implantation	Distances S.U.P. en mètres (de part et d'autre de la canalisation)		
					SUP1	SUP2	SUP3
Alimentation LAPALUD DP	67,7	80	109	enterré	20	5	5
Alimentation LAPALUD DP	67,7	80	25	enterré	20	5	5
Alimentation PIERRELATE DP SUD	67,7	80	12	enterré	20	5	5
Alimentation PIERRELATTE DP	67,7	100	9	enterré	30	5	5
Alimentation PIERRELATTE DP	67,7	100	4553	enterré	30	5	5
ANTENNE DE PIERRELATTE(BOLLENE)	67,7	100	1240	enterré	30	5	5
ANTENNE DE PIERRELATTE(BOLLENE)	67,7	100	684	enterré	30	5	5

- **Ouvrages ne traversant pas la commune, mais dont les zones d'effets atteignent cette dernière**
Néant

- **Installations annexes situées sur la commune**

Nom de l'installation	Distances S.U.P. en mètres (à partir de l'installation)		
	SUP1	SUP2	SUP3
PIERRELATTE DP	35	6	6
PIERRELATTE DP SUD	35	6	6

NOTA : Si la SUP1 du tracé adjacent est plus large que celle de l'installation annexe, c'est elle qui doit être prise en compte au droit de l'installation annexe.

- **Installations annexes non situées sur la commune, mais dont les zones d'effets atteignent cette dernière**

Nom de l'installation	Distances S.U.P. en mètres (à partir de l'installation)		
	SUP1	SUP2	SUP3
BOLLENE CI EURODIF PRODUCTION	35	6	6
LAPALUD DP	35	6	6

NOTA : Si la SUP1 du tracé adjacent est plus large que celle de l'installation annexe, c'est elle qui doit être prise en compte au droit de l'installation annexe.

Article 2 – Nature des servitudes

Conformément à l'article R.555-30 b) du code de l'environnement, les servitudes sont les suivantes, en fonction des zones d'effets :

Servitude SUP1, correspondant à la zone d'effets létaux (PEL) du phénomène dangereux de référence majorant au sens de l'article R.555-39 du code de l'environnement :

La délivrance d'un permis de construire relatif à un établissement recevant du public susceptible de recevoir plus de 100 personnes ou à un immeuble de grande hauteur est subordonnée à la fourniture d'une analyse de compatibilité ayant reçu l'avis favorable du transporteur ou, en cas d'avis défavorable du transporteur, l'avis favorable du Préfet rendu au vu de l'expertise mentionnée au III de l'article R 555-31 du code de l'environnement.

L'analyse de compatibilité est établie conformément aux dispositions de l'arrêté ministériel du 5 mars 2014 susvisé.

Servitude SUP2, correspondant à la zone d'effets létaux (PEL) du phénomène dangereux de référence réduit au sens de l'article R.555-39 du code de l'environnement :

L'ouverture d'un établissement recevant du public susceptible de recevoir plus de 300 personnes ou d'un immeuble de grande hauteur est interdite.

Servitude SUP3, correspondant à la zone d'effets létaux significatifs (ELS) du phénomène dangereux de référence réduit au sens de l'article R.555-39 du code de l'environnement :

L'ouverture d'un établissement recevant du public susceptible de recevoir plus de 100 personnes ou d'un immeuble de grande hauteur est interdite.

Article 3 – Information du transporteur

Conformément à l'article R.555-46 du code de l'environnement, le maire informe le transporteur de tout permis de construire ou certificat d'urbanisme (d'information ou opérationnel) délivré dans l'une des zones définies à l'article 2.

Article 4 – Annexion au plan d'urbanisme

Les servitudes instituées par le présent arrêté sont annexées aux plans locaux d'urbanisme et aux cartes communales des communes concernées conformément aux articles L.151-43, L.153-60, L.161-1 et L163-10 du code de l'urbanisme.

Article 5 – Notification et publicité

En application du R.555-53 du code de l'environnement, le présent arrêté sera

- publié au recueil des actes administratifs
- publié sur le site internet de la préfecture de la Drôme
- adressé au maire de la commune de Pierrelatte.

Article 6 – Délais et voies de recours

Cet arrêté pourra faire l'objet d'un recours contentieux auprès du tribunal administratif de Grenoble (2, place de Verdun – BP 1135 – 38002 Grenoble cedex 1) dans un délai de deux mois à compter de sa publication au Recueil des Actes Administratifs de la préfecture de la Drôme.

Article 7 – Exécution et copie

Le Secrétaire Général de la préfecture de la Drôme, l'établissement public de coopération intercommunale compétent ou le maire de la commune de Pierrelatte, le directeur départemental des territoires de la Drôme, la directrice régionale de l'Environnement, de l'Aménagement et du Logement Auvergne-Rhône-Alpes sont chargés chacun en ce qui le concerne de l'exécution du présent arrêté dont une copie leur sera adressée, ainsi qu'au directeur de GRTgaz.

Valence, le 29 novembre 2016

Le Préfet,
Pour le Préfet, par délégation
Le Secrétaire Général

Frédéric LOISEAU

(1) La carte annexée au présent arrêté peut être consultée dans les services de :

- *la préfecture de la Drôme*
- *la direction régionale de l'environnement, de l'aménagement et du logement Auvergne-Rhône-Alpes*
- *l'établissement public de coopération intercommunale compétent ou la mairie concernée*

26_DDPP_Direction Départementale de la Protection des
Populations de la Drôme

26-2016-11-29-043

AP instituant des SUP autour des canalisations de gaz à
Portes-en-Valdaine
servitudes d'utilité publique



PRÉFET DE LA DRÔME

Direction régionale de l'environnement,
de l'aménagement et du logement
de Auvergne-Rhône-Alpes

Unité Interdépartementale 26/07

Valence, le 29 novembre 2016

Affaire suivie par : Christophe Bouilloux
Tél. : 04.75.82.46.36
Fax : 04.75.82.46.49

Courriel : christophe.bouilloux@developpement-
durable.gouv.fr

ARRETE PREFECTORAL n°

instituant des servitudes d'utilité publique prenant en compte la maîtrise des risques autour des canalisations de transport de gaz naturel ou assimilé, d'hydrocarbures et de produits chimiques sur la commune de Portes-en-Valdaine

**Le Préfet du département de la Drôme
Chevalier de la Légion d'Honneur
Chevalier de l'Ordre National du Mérite**

Vu le code de l'environnement, et notamment ses articles L.555-16, R.555-30 et R.555-31 ;

Vu le code de l'urbanisme notamment ses articles L.101-2, L.132-1, L.132-2, L.151-1 et suivants, L.153-60, L.161-1 et suivants, L.163-10, R.431-16 ;

Vu le code de la construction et de l'habitation, notamment ses articles R.122-22 et R.123-46 ;

Vu l'arrêté du 5 mars 2014 définissant les modalités d'application du chapitre V du titre V du livre V du code de l'environnement et portant règlement de la sécurité des canalisations de transport de gaz naturel ou assimilé, d'hydrocarbures et de produits chimiques ;

Vu le rapport de la direction régionale de l'environnement, de l'aménagement et du logement de la région Auvergne-Rhône-Alpes, en date du 10 octobre 2016 ;

Vu l'avis émis par le conseil départemental de l'environnement et des risques sanitaires et technologiques de la Drôme le 24 novembre 2016 ;

Considérant que les canalisations de transport de gaz naturel ou assimilé, d'hydrocarbures et de produits chimiques, en service à la date de l'entrée en vigueur des articles R555-1 et suivants du code de l'environnement, doivent faire l'objet d'institution de servitudes d'utilité publique relatives à la maîtrise de l'urbanisation en raison des dangers et des inconvénients qu'elles présentent ;

Considérant que selon l'article L555-16 du code de l'environnement, les périmètres à l'intérieur desquels les dispositions en matière de maîtrise de l'urbanisation s'appliquent sont déterminés par les risques susceptibles d'être créés par une canalisation de transport en service, notamment les risques d'incendie, d'explosion ou d'émanation de produits toxiques, menaçant gravement la santé ou la sécurité des personnes ;

SUR proposition de Monsieur le Secrétaire Général de la préfecture de la Drôme,

Plateau de Lautagne – 3 avenue des Langories – 26906 VALENCE Cedex 9

A R R E T E

Article 1^{er} – Objet

Des servitudes d'utilité publique (SUP) sont instituées dans les zones d'effets générées par les phénomènes dangereux susceptibles de se produire sur les canalisations de transport décrites ci-après, conformément aux distances figurant dans les tableaux ci-dessous et reproduites sur la carte annexée ⁽¹⁾ au présent arrêté.

Seules les distances SUP1 sont reproduites dans la carte annexée au présent arrêté. Les restrictions supplémentaires fixées par l'article 2 pour les projets d'urbanisme dont l'emprise atteint les SUP2 ou SUP3 sont mises en œuvre dans le cadre de l'instruction de l'analyse de compatibilité obligatoire pour tout projet dont l'emprise atteint la SUP1.

NOTA : Dans les tableaux ci-dessous :

- PMS : Pression Maximale de Service de la canalisation
- DN : Diamètre Nominal de la canalisation.
- Distances S.U.P : Distances en mètres de part et d'autre de la canalisation définissant les limites des zones concernées par les servitudes d'utilité publique.

En cas d'écart entre les valeurs des distances SUP figurant dans les tableaux ci-dessous et la représentation cartographique des SUP telle qu'annexée au présent arrêté, les valeurs des tableaux font foi, appliquées au tracé réel des canalisations concernées.

Nom de la commune : Portes-en-Valdaine

Code INSEE : 26251

Canalisations de transport de gaz naturel exploitées par le transporteur

GRTgaz
Immeuble Bora, 6 rue Raoul Nordling
92277 BOIS COLOMBES Cedex

- **Ouvrages traversant la commune**

Nom de la canalisation	PMS (bar)	DN	Longueur dans la commune (en mètres)	Implantation	Distances S.U.P. en mètres (de part et d'autre de la canalisation)		
					SUP1	SUP2	SUP3
ANTENNE DE MONTELIMAR	67,7	100	<1	enterré	30	5	5
ANTENNE DE MONTELIMAR	67,7	100	505	enterré	30	5	5
ANTENNE DE MONTELIMAR	67,7	100	3	enterré	30	5	5
ANTENNE DE MONTELIMAR	67,7	150	628	enterré	50	5	5
ANTENNE DE MONTELIMAR	67,7	150	7	enterré	50	5	5
ANTENNE DE MONTELIMAR	67,7	150	<1	enterré	50	5	5
ANTENNE DE MONTELIMAR	67,7	200	1	enterré	60	5	5
ANTENNE DE MONTELIMAR	67,7	250	<1	enterré	80	5	5

Nom de la canalisation	PMS (bar)	DN	Longueur dans la commune (en mètres)	Implantation	Distances S.U.P. en mètres (de part et d'autre de la canalisation)		
					SUP1	SUP2	SUP3
RHONE 1	67,7	600	30	enterré	250	5	5
RHONE 1	67,7	600	2556	enterré	250	5	5
RHONE 1	67,7	600	3562	enterré	250	5	5

- **Ouvrages ne traversant pas la commune, mais dont les zones d'effets atteignent cette dernière**
Néant

- **Installations annexes situées sur la commune**

Nom de l'installation	Distances S.U.P. en mètres (à partir de l'installation)		
	SUP1	SUP2	SUP3
PORTES-EN-VALDAINE COUP DN150	35	6	6

NOTA : Si la SUP1 du tracé adjacent est plus large que celle de l'installation annexe, c'est elle qui doit être prise en compte au droit de l'installation annexe.

- **Installations annexes non situées sur la commune, mais dont les zones d'effets atteignent cette dernière**
Néant

Article 2 – Nature des servitudes

Conformément à l'article R.555-30 b) du code de l'environnement, les servitudes sont les suivantes, en fonction des zones d'effets :

Servitude SUP1, correspondant à la zone d'effets létaux (PEL) du phénomène dangereux de référence majorant au sens de l'article R.555-39 du code de l'environnement :

La délivrance d'un permis de construire relatif à un établissement recevant du public susceptible de recevoir plus de 100 personnes ou à un immeuble de grande hauteur est subordonnée à la fourniture d'une analyse de compatibilité ayant reçu l'avis favorable du transporteur ou, en cas d'avis défavorable du transporteur, l'avis favorable du Préfet rendu au vu de l'expertise mentionnée au III de l'article R 555-31 du code de l'environnement.

L'analyse de compatibilité est établie conformément aux dispositions de l'arrêté ministériel du 5 mars 2014 susvisé.

Servitude SUP2, correspondant à la zone d'effets létaux (PEL) du phénomène dangereux de référence réduit au sens de l'article R.555-39 du code de l'environnement :

L'ouverture d'un établissement recevant du public susceptible de recevoir plus de 300 personnes ou d'un immeuble de grande hauteur est interdite.

Servitude SUP3, correspondant à la zone d'effets létaux significatifs (ELS) du phénomène dangereux de référence réduit au sens de l'article R.555-39 du code de l'environnement :

L'ouverture d'un établissement recevant du public susceptible de recevoir plus de 100 personnes ou d'un immeuble de grande hauteur est interdite.

Article 3 – Information du transporteur

Conformément à l'article R.555-46 du code de l'environnement, le maire informe le transporteur de tout permis de construire ou certificat d'urbanisme (d'information ou opérationnel) délivré dans l'une des zones définies à l'article 2.

Article 4 – Annexion au plan d'urbanisme

Les servitudes instituées par le présent arrêté sont annexées aux plans locaux d'urbanisme et aux cartes communales des communes concernées conformément aux articles L.151-43, L.153-60, L.161-1 et L163-10 du code de l'urbanisme.

Article 5 – Notification et publicité

En application du R.555-53 du code de l'environnement, le présent arrêté sera

- publié au recueil des actes administratifs
- publié sur le site internet de la préfecture de la Drôme
- adressé au maire de la commune de Portes-en-Valdaine.

Article 6 – Délais et voies de recours

Cet arrêté pourra faire l'objet d'un recours contentieux auprès du tribunal administratif de Grenoble (2, place de Verdun – BP 1135 – 38002 Grenoble cedex 1) dans un délai de deux mois à compter de sa publication au Recueil des Actes Administratifs de la préfecture de la Drôme.

Article 7 – Exécution et copie

Le Secrétaire Général de la préfecture de la Drôme, l'établissement public de coopération intercommunale compétent ou le maire de la commune de Portes-en-Valdaine, le directeur départemental des territoires de la Drôme, la directrice régionale de l'Environnement, de l'Aménagement et du Logement Auvergne-Rhône-Alpes sont chargés chacun en ce qui le concerne de l'exécution du présent arrêté dont une copie leur sera adressée, ainsi qu'au directeur de GRTgaz.

Valence, le 29 novembre 2016

Le Préfet,
Pour le Préfet, par délégation
Le Secrétaire Général

Frédéric LOISEAU

(1) La carte annexée au présent arrêté peut être consultée dans les services de :

- *la préfecture de la Drôme*
- *la direction régionale de l'environnement, de l'aménagement et du logement Auvergne-Rhône-Alpes*

- *l'établissement public de coopération intercommunale compétent ou la mairie concernée*

26_DDPP_Direction Départementale de la Protection des
Populations de la Drôme

26-2016-11-29-044

AP instituant des SUP autour des canalisations de gaz à
Puygiron
servitudes d'utilité publique



PRÉFET DE LA DRÔME

Direction régionale de l'environnement,
de l'aménagement et du logement
de Auvergne-Rhône-Alpes

Unité Interdépartementale 26/07

Valence, le 29 novembre 2016

Affaire suivie par : Christophe Bouilloux
Tél. : 04.75.82.46.36
Fax : 04.75.82.46.49

Courriel : christophe.bouilloux@developpement-
durable.gouv.fr

ARRETE PREFECTORAL n°

instituant des servitudes d'utilité publique prenant en compte la maîtrise des risques autour des canalisations de transport de gaz naturel ou assimilé, d'hydrocarbures et de produits chimiques sur la commune de Puygiron

**Le Préfet du département de la Drôme
Chevalier de la Légion d'Honneur
Chevalier de l'Ordre National du Mérite**

Vu le code de l'environnement, et notamment ses articles L.555-16, R.555-30 et R.555-31 ;

Vu le code de l'urbanisme notamment ses articles L.101-2, L.132-1, L.132-2, L.151-1 et suivants, L.153-60, L.161-1 et suivants, L.163-10, R.431-16 ;

Vu le code de la construction et de l'habitation, notamment ses articles R.122-22 et R.123-46 ;

Vu l'arrêté du 5 mars 2014 définissant les modalités d'application du chapitre V du titre V du livre V du code de l'environnement et portant règlement de la sécurité des canalisations de transport de gaz naturel ou assimilé, d'hydrocarbures et de produits chimiques ;

Vu le rapport de la direction régionale de l'environnement, de l'aménagement et du logement de la région Auvergne-Rhône-Alpes, en date du 10 octobre 2016 ;

Vu l'avis émis par le conseil départemental de l'environnement et des risques sanitaires et technologiques de la Drôme le 24 novembre 2016 ;

Considérant que les canalisations de transport de gaz naturel ou assimilé, d'hydrocarbures et de produits chimiques, en service à la date de l'entrée en vigueur des articles R555-1 et suivants du code de l'environnement, doivent faire l'objet d'institution de servitudes d'utilité publique relatives à la maîtrise de l'urbanisation en raison des dangers et des inconvénients qu'elles présentent ;

Considérant que selon l'article L555-16 du code de l'environnement, les périmètres à l'intérieur desquels les dispositions en matière de maîtrise de l'urbanisation s'appliquent sont déterminés par les risques susceptibles d'être créés par une canalisation de transport en service, notamment les risques d'incendie, d'explosion ou d'émanation de produits toxiques, menaçant gravement la santé ou la sécurité des personnes ;

SUR proposition de Monsieur le Secrétaire Général de la préfecture de la Drôme,

Plateau de Lautagne – 3 avenue des Langories – 26906 VALENCE Cedex 09

A R R E T E

Article 1^{er} – Objet

Des servitudes d'utilité publique (SUP) sont instituées dans les zones d'effets générées par les phénomènes dangereux susceptibles de se produire sur les canalisations de transport décrites ci-après, conformément aux distances figurant dans les tableaux ci-dessous et reproduites sur la carte annexée ⁽¹⁾ au présent arrêté.

Seules les distances SUP1 sont reproduites dans la carte annexée au présent arrêté. Les restrictions supplémentaires fixées par l'article 2 pour les projets d'urbanisme dont l'emprise atteint les SUP2 ou SUP3 sont mises en œuvre dans le cadre de l'instruction de l'analyse de compatibilité obligatoire pour tout projet dont l'emprise atteint la SUP1.

NOTA : Dans les tableaux ci-dessous :

- PMS : Pression Maximale de Service de la canalisation
- DN : Diamètre Nominal de la canalisation.
- Distances S.U.P : Distances en mètres de part et d'autre de la canalisation définissant les limites des zones concernées par les servitudes d'utilité publique.

En cas d'écart entre les valeurs des distances SUP figurant dans les tableaux ci-dessous et la représentation cartographique des SUP telle qu'annexée au présent arrêté, les valeurs des tableaux font foi, appliquées au tracé réel des canalisations concernées.

Nom de la commune : Puygiron

Code INSEE : 26257

Canalisation de transport d'hydrocarbures propriété de l'État, ayant comme transporteur le Service National des Oléoducs Interalliés, service du MEEM-DGEC, situé Tour Séquoia, place des Carpeaux, 92800 Puteaux et opérée par :

TRAPIL-ODC
22 B route de Demigny
Champforgeuil
CS 30081
71103 CHALON-SUR-SAÔNE Cedex

• **Ouvrages traversant la commune**

Nom de la canalisation	PMS (bar)	DN	Longueur dans la commune (en mètres)	Implantation	Distances S.U.P. en mètres (de part et d'autre de la canalisation)		
					SUP1	SUP2	SUP3
Montsegur - Beaumont	69,6	308	1931	enterré	170	15	10

• **Ouvrages ne traversant pas la commune, mais dont les zones d'effets atteignent cette dernière**

Néant

- **Installations annexes situées sur la commune**

Néant

- **Installations annexes non situées sur la commune, mais dont les zones d'effets atteignent cette dernière**

Néant

Article 2 – Nature des servitudes

Conformément à l'article R.555-30 b) du code de l'environnement, les servitudes sont les suivantes, en fonction des zones d'effets :

Servitude SUP1, correspondant à la zone d'effets létaux (PEL) du phénomène dangereux de référence majorant au sens de l'article R.555-39 du code de l'environnement :

La délivrance d'un permis de construire relatif à un établissement recevant du public susceptible de recevoir plus de 100 personnes ou à un immeuble de grande hauteur est subordonnée à la fourniture d'une analyse de compatibilité ayant reçu l'avis favorable du transporteur ou, en cas d'avis défavorable du transporteur, l'avis favorable du Préfet rendu au vu de l'expertise mentionnée au III de l'article R 555-31 du code de l'environnement.

L'analyse de compatibilité est établie conformément aux dispositions de l'arrêté ministériel du 5 mars 2014 susvisé.

Servitude SUP2, correspondant à la zone d'effets létaux (PEL) du phénomène dangereux de référence réduit au sens de l'article R.555-39 du code de l'environnement :

L'ouverture d'un établissement recevant du public susceptible de recevoir plus de 300 personnes ou d'un immeuble de grande hauteur est interdite.

Servitude SUP3, correspondant à la zone d'effets létaux significatifs (ELS) du phénomène dangereux de référence réduit au sens de l'article R.555-39 du code de l'environnement :

L'ouverture d'un établissement recevant du public susceptible de recevoir plus de 100 personnes ou d'un immeuble de grande hauteur est interdite.

Article 3 – Information du transporteur

Conformément à l'article R.555-46 du code de l'environnement, le maire informe le transporteur de tout permis de construire ou certificat d'urbanisme (d'information ou opérationnel) délivré dans l'une des zones définies à l'article 2.

Article 4 – Annexion au plan d'urbanisme

Les servitudes instituées par le présent arrêté sont annexées aux plans locaux d'urbanisme et aux cartes communales des communes concernées conformément aux articles L.151-43, L.153-60, L.161-1 et L163-10 du code de l'urbanisme.

Article 5 – Notification et publicité

En application du R.555-53 du code de l'environnement, le présent arrêté sera

- publié au recueil des actes administratifs
- publié sur le site internet de la préfecture de la Drôme
- adressé au maire de la commune de Puygiron

Article 6 – Délais et voies de recours

Cet arrêté pourra faire l'objet d'un recours contentieux auprès du tribunal administratif de Grenoble (2, place de Verdun – BP 1135 – 38002 Grenoble cedex 1) dans un délai de deux mois à compter de sa publication au Recueil des Actes Administratifs de la préfecture de la Drôme.

Article 7 – Exécution et copie

Le Secrétaire Général de la préfecture de la Drôme, l'établissement public de coopération intercommunale compétent ou le maire de la commune de Puygiron, le directeur départemental des territoires de la Drôme, la directrice régionale de l'Environnement, de l'Aménagement et du Logement Auvergne-Rhône-Alpes sont chargés chacun en ce qui le concerne de l'exécution du présent arrêté dont une copie leur sera adressée, ainsi qu'au directeur du Service National des Oléoducs Interalliés.

Valence, le 29 novembre 2016

Le Préfet,
Pour le Préfet, par délégation
Le Secrétaire Général

Frédéric LOISEAU

(1) La carte annexée au présent arrêté peut être consultée dans les services de :

- *la préfecture de la Drôme*
- *la direction régionale de l'environnement, de l'aménagement et du logement Auvergne-Rhône-Alpes*
- *l'établissement public de coopération intercommunale compétent ou la mairie concernée*

26_DDPP_Direction Départementale de la Protection des
Populations de la Drôme

26-2016-11-29-045

AP instituant des SUP autour des canalisations de gaz à
Rochefort-en-Valdaine

Servitudes d'utilité publique



PRÉFET DE LA DRÔME

Direction régionale de l'environnement,
de l'aménagement et du logement
de Auvergne-Rhône-Alpes

Unité Interdépartementale 26/07

Valence, le 29 novembre 2016

Affaire suivie par : Christophe Bouilloux
Tél. : 04.75.82.46.36
Fax : 04.75.82.46.49
Courriel : christophe.bouilloux@developpement-
durable.gouv.fr

ARRETE PREFECTORAL n°

instituant des servitudes d'utilité publique prenant en compte la maîtrise des risques autour des canalisations de transport de gaz naturel ou assimilé, d'hydrocarbures et de produits chimiques sur la commune de Rochefort-en-Valdaine

**Le Préfet du département de la Drôme
Chevalier de la Légion d'Honneur
Chevalier de l'Ordre National du Mérite**

Vu le code de l'environnement, et notamment ses articles L.555-16, R.555-30 et R.555-31 ;

Vu le code de l'urbanisme notamment ses articles L.101-2, L.132-1, L.132-2, L.151-1 et suivants, L.153-60, L.161-1 et suivants, L.163-10, R.431-16 ;

Vu le code de la construction et de l'habitation, notamment ses articles R.122-22 et R.123-46 ;

Vu l'arrêté du 5 mars 2014 définissant les modalités d'application du chapitre V du titre V du livre V du code de l'environnement et portant règlement de la sécurité des canalisations de transport de gaz naturel ou assimilé, d'hydrocarbures et de produits chimiques ;

Vu le rapport de la direction régionale de l'environnement, de l'aménagement et du logement de la région Auvergne-Rhône-Alpes, en date du 10 octobre 2016 ;

Vu l'avis émis par le conseil départemental de l'environnement et des risques sanitaires et technologiques de la Drôme le 24 novembre 2016 ;

Considérant que les canalisations de transport de gaz naturel ou assimilé, d'hydrocarbures et de produits chimiques, en service à la date de l'entrée en vigueur des articles R555-1 et suivants du code de l'environnement, doivent faire l'objet d'institution de servitudes d'utilité publique relatives à la maîtrise de l'urbanisation en raison des dangers et des inconvénients qu'elles présentent ;

Considérant que selon l'article L555-16 du code de l'environnement, les périmètres à l'intérieur desquels les dispositions en matière de maîtrise de l'urbanisation s'appliquent sont déterminés par les risques susceptibles d'être créés par une canalisation de transport en service, notamment les risques d'incendie, d'explosion ou d'émanation de produits toxiques, menaçant gravement la santé ou la sécurité des personnes ;

SUR proposition de Monsieur le Secrétaire Général de la préfecture de la Drôme,

Plateau de Lautagne – 3 avenue des Langories – 26906 VALENCE Cedex 09

A R R E T E

Article 1^{er} – Objet

Des servitudes d'utilité publique (SUP) sont instituées dans les zones d'effets générées par les phénomènes dangereux susceptibles de se produire sur les canalisations de transport décrites ci-après, conformément aux distances figurant dans les tableaux ci-dessous et reproduites sur la carte annexée ⁽¹⁾ au présent arrêté.

Seules les distances SUP1 sont reproduites dans la carte annexée au présent arrêté. Les restrictions supplémentaires fixées par l'article 2 pour les projets d'urbanisme dont l'emprise atteint les SUP2 ou SUP3 sont mises en œuvre dans le cadre de l'instruction de l'analyse de compatibilité obligatoire pour tout projet dont l'emprise atteint la SUP1.

NOTA : Dans les tableaux ci-dessous :

- PMS : Pression Maximale de Service de la canalisation
- DN : Diamètre Nominal de la canalisation.
- Distances S.U.P : Distances en mètres de part et d'autre de la canalisation définissant les limites des zones concernées par les servitudes d'utilité publique.

En cas d'écart entre les valeurs des distances SUP figurant dans les tableaux ci-dessous et la représentation cartographique des SUP telle qu'annexée au présent arrêté, les valeurs des tableaux font foi, appliquées au tracé réel des canalisations concernées.

Nom de la commune : Rochefort-en-Valdaine

Code INSEE : 26272

Canalisations de transport de gaz naturel exploitées par le transporteur

GRTgaz
Immeuble Bora, 6 rue Raoul Nordling
92277 BOIS COLOMBES Cedex

- **Ouvrages traversant la commune**

Nom de la canalisation	PMS (bar)	DN	Longueur dans la commune (en mètres)	Implantation	Distances S.U.P. en mètres (de part et d'autre de la canalisation)		
					SUP1	SUP2	SUP3
ANTENNE DE MONTELIMAR	67,7	100	3342	enterré	30	5	5
ANTENNE DE MONTELIMAR	67,7	150	3336	enterré	50	5	5

- **Ouvrages ne traversant pas la commune, mais dont les zones d'effets atteignent cette dernière**
Néant

- **Installations annexes situées sur la commune**
Néant

- **Installations annexes non situées sur la commune, mais dont les zones d'effets atteignent cette dernière**
Néant

Canalisation de transport d'hydrocarbures propriété de l'État, ayant comme transporteur le Service National des Oléoducs Interalliés, service du MEEM-DGEC, situé Tour Séquoia, place des Carpeaux, 92800 Puteaux et opérée par :

TRAPIL-ODC
22 B route de Demigny
Champforgeuil
CS 30081
71103 CHALON-SUR-SAÔNE Cedex

- **Ouvrages traversant la commune**

Nom de la canalisation	PMS (bar)	DN	Longueur dans la commune (en mètres)	Implantation	Distances S.U.P. en mètres (de part et d'autre de la canalisation)		
					SUP1	SUP2	SUP3
Montsegur - Beaumont	69,6	308	4583	enterré	170	15	10

- **Ouvrages ne traversant pas la commune, mais dont les zones d'effets atteignent cette dernière**
Néant

- **Installations annexes situées sur la commune**
Néant

- **Installations annexes non situées sur la commune, mais dont les zones d'effets atteignent cette dernière**
Néant

Article 2 – Nature des servitudes

Conformément à l'article R.555-30 b) du code de l'environnement, les servitudes sont les suivantes, en fonction des zones d'effets :

Servitude SUP1, correspondant à la zone d'effets létaux (PEL) du phénomène dangereux de référence majorant au sens de l'article R.555-39 du code de l'environnement :

La délivrance d'un permis de construire relatif à un établissement recevant du public susceptible de recevoir plus de 100 personnes ou à un immeuble de grande hauteur est subordonnée à la fourniture d'une analyse de compatibilité ayant reçu l'avis favorable du transporteur ou, en cas d'avis défavorable du transporteur, l'avis favorable du Préfet rendu au vu de l'expertise mentionnée au III de l'article R 555-31 du code de l'environnement.

L'analyse de compatibilité est établie conformément aux dispositions de l'arrêté ministériel du 5 mars 2014 susvisé.

Servitude SUP2, correspondant à la zone d'effets létaux (PEL) du phénomène dangereux de référence réduit au sens de l'article R.555-39 du code de l'environnement :

L'ouverture d'un établissement recevant du public susceptible de recevoir plus de 300 personnes ou d'un immeuble de grande hauteur est interdite.

Servitude SUP3, correspondant à la zone d'effets létaux significatifs (ELS) du phénomène dangereux de référence réduit au sens de l'article R.555-39 du code de l'environnement :

L'ouverture d'un établissement recevant du public susceptible de recevoir plus de 100 personnes ou d'un immeuble de grande hauteur est interdite.

Article 3 – Information du transporteur

Conformément à l'article R.555-46 du code de l'environnement, le maire informe le transporteur de tout permis de construire ou certificat d'urbanisme (d'information ou opérationnel) délivré dans l'une des zones définies à l'article 2.

Article 4 – Annexion au plan d'urbanisme

Les servitudes instituées par le présent arrêté sont annexées aux plans locaux d'urbanisme et aux cartes communales des communes concernées conformément aux articles L.151-43, L.153-60, L.161-1 et L163-10 du code de l'urbanisme.

Article 5 – Notification et publicité

En application du R.555-53 du code de l'environnement, le présent arrêté sera

- publié au recueil des actes administratifs
- publié sur le site internet de la préfecture de la Drôme
- adressé au maire de la commune de Rochefort-en-Valdaine.

Article 6 – Délais et voies de recours

Cet arrêté pourra faire l'objet d'un recours contentieux auprès du tribunal administratif de Grenoble (2, place de Verdun – BP 1135 – 38002 Grenoble cedex 1) dans un délai de deux mois à compter de sa publication au Recueil des Actes Administratifs de la préfecture de la Drôme.

Article 7 – Exécution et copie

Le Secrétaire Général de la préfecture de la Drôme, l'établissement public de coopération intercommunale compétent ou le maire de la commune de Rochefort-en-Valdaine, le directeur départemental des territoires de la Drôme, la directrice régionale de l'Environnement, de l'Aménagement et du Logement Auvergne-Rhône-Alpes sont chargés chacun en ce qui le concerne de l'exécution du présent arrêté dont une copie leur sera adressée, ainsi qu'au directeur de GRTgaz et au directeur du Service National des Oléoducs Interalliés.

Valence, le 29 novembre 2016

Le Préfet,
Pour le Préfet, par délégation
Le Secrétaire Général

Frédéric LOISEAU

(1) La carte annexée au présent arrêté peut être consultée dans les services de :

- *la préfecture de la Drôme*
- *la direction régionale de l'environnement, de l'aménagement et du logement Auvergne-Rhône-Alpes*
- *l'établissement public de coopération intercommunale compétent ou la mairie concernée*

26_DDPP_Direction Départementale de la Protection des
Populations de la Drôme

26-2016-11-29-046

AP instituant des SUP autour des canalisations de gaz à
Rochebude
Servitudes d'utilité publique



PRÉFET DE LA DRÔME

Direction régionale de l'environnement,
de l'aménagement et du logement
de Auvergne-Rhône-Alpes

Unité Interdépartementale 26/07

Valence, le 29 novembre 2016

Affaire suivie par : Christophe Bouilloux
Tél. : 04.75.82.46.36
Fax : 04.75.82.46.49
Courriel : christophe.bouilloux@developpement-
durable.gouv.fr

ARRETE PREFECTORAL n°

instituant des servitudes d'utilité publique prenant en compte la maîtrise des risques autour des canalisations de transport de gaz naturel ou assimilé, d'hydrocarbures et de produits chimiques sur la commune de Rochegude

**Le Préfet du département de la Drôme
Chevalier de la Légion d'Honneur
Chevalier de l'Ordre National du Mérite**

Vu le code de l'environnement, et notamment ses articles L.555-16, R.555-30 et R.555-31 ;

Vu le code de l'urbanisme notamment ses articles L.101-2, L.132-1, L.132-2, L.151-1 et suivants, L.153-60, L.161-1 et suivants, L.163-10, R.431-16 ;

Vu le code de la construction et de l'habitation, notamment ses articles R.122-22 et R.123-46 ;

Vu l'arrêté du 5 mars 2014 définissant les modalités d'application du chapitre V du titre V du livre V du code de l'environnement et portant règlement de la sécurité des canalisations de transport de gaz naturel ou assimilé, d'hydrocarbures et de produits chimiques ;

Vu le rapport de la direction régionale de l'environnement, de l'aménagement et du logement de la région Auvergne-Rhône-Alpes, en date du 10 octobre 2016 ;

Vu l'avis émis par le conseil départemental de l'environnement et des risques sanitaires et technologiques de la Drôme le 24 novembre 2016 ;

Considérant que les canalisations de transport de gaz naturel ou assimilé, d'hydrocarbures et de produits chimiques, en service à la date de l'entrée en vigueur des articles R555-1 et suivants du code de l'environnement, doivent faire l'objet d'institution de servitudes d'utilité publique relatives à la maîtrise de l'urbanisation en raison des dangers et des inconvénients qu'elles présentent ;

Considérant que selon l'article L555-16 du code de l'environnement, les périmètres à l'intérieur desquels les dispositions en matière de maîtrise de l'urbanisation s'appliquent sont déterminés par les risques susceptibles d'être créés par une canalisation de transport en service, notamment les risques d'incendie, d'explosion ou d'émanation de produits toxiques, menaçant gravement la santé ou la sécurité des personnes ;

SUR proposition de Monsieur le Secrétaire Général de la préfecture de la Drôme,

Plateau de Lautagne – 3 avenue des Langories – 26906 VALENCE Cedex 09

A R R E T E

Article 1^{er} – Objet

Des servitudes d'utilité publique (SUP) sont instituées dans les zones d'effets générées par les phénomènes dangereux susceptibles de se produire sur les canalisations de transport décrites ci-après, conformément aux distances figurant dans les tableaux ci-dessous et reproduites sur la carte annexée ⁽¹⁾ au présent arrêté.

Seules les distances SUP1 sont reproduites dans la carte annexée au présent arrêté. Les restrictions supplémentaires fixées par l'article 2 pour les projets d'urbanisme dont l'emprise atteint les SUP2 ou SUP3 sont mises en œuvre dans le cadre de l'instruction de l'analyse de compatibilité obligatoire pour tout projet dont l'emprise atteint la SUP1.

NOTA : Dans les tableaux ci-dessous :

- PMS : Pression Maximale de Service de la canalisation
- DN : Diamètre Nominal de la canalisation.
- Distances S.U.P : Distances en mètres de part et d'autre de la canalisation définissant les limites des zones concernées par les servitudes d'utilité publique.

En cas d'écart entre les valeurs des distances SUP figurant dans les tableaux ci-dessous et la représentation cartographique des SUP telle qu'annexée au présent arrêté, les valeurs des tableaux font foi, appliquées au tracé réel des canalisations concernées.

Nom de la commune : Rochebude

Code INSEE : 26275

Canalisation de transport d'hydrocarbures propriété de l'État, ayant comme transporteur le Service National des Oléoducs Interalliés, service du MEEM-DGEC, situé Tour Séquoia, place des Carpeaux, 92800 Puteaux et opérée par :

TRAPIL-ODC
22 B route de Demigny
Champforgeuil
CS 30081
71103 CHALON-SUR-SAÔNE Cedex

- **Ouvrages traversant la commune**

Nom de la canalisation	PMS (bar)	DN	Longueur dans la commune (en mètres)	Implantation	Distances S.U.P. en mètres (de part et d'autre de la canalisation)		
					SUP1	SUP2	SUP3
Noves - Montsegur	69,6	308	2135	enterré	200	15	10

- **Ouvrages ne traversant pas la commune, mais dont les zones d'effets atteignent cette dernière**

Néant

- **Installations annexes situées sur la commune**

Nom de l'installation	Distances S.U.P. en mètres (à partir de l'installation)		
	SUP1	SUP2	SUP3
Chambre à vannes Ste Cecile Les Vignes	55	15	10

NOTA : Si la SUP1 du tracé adjacent est plus large que celle de l'installation annexe, c'est elle qui doit être prise en compte au droit de l'installation annexe.

- **Installations annexes non situées sur la commune, mais dont les zones d'effets atteignent cette dernière**

Néant

Article 2 – Nature des servitudes

Conformément à l'article R.555-30 b) du code de l'environnement, les servitudes sont les suivantes, en fonction des zones d'effets :

Servitude SUP1, correspondant à la zone d'effets létaux (PEL) du phénomène dangereux de référence majorant au sens de l'article R.555-39 du code de l'environnement :

La délivrance d'un permis de construire relatif à un établissement recevant du public susceptible de recevoir plus de 100 personnes ou à un immeuble de grande hauteur est subordonnée à la fourniture d'une analyse de compatibilité ayant reçu l'avis favorable du transporteur ou, en cas d'avis défavorable du transporteur, l'avis favorable du Préfet rendu au vu de l'expertise mentionnée au III de l'article R 555-31 du code de l'environnement.

L'analyse de compatibilité est établie conformément aux dispositions de l'arrêté ministériel du 5 mars 2014 susvisé.

Servitude SUP2, correspondant à la zone d'effets létaux (PEL) du phénomène dangereux de référence réduit au sens de l'article R.555-39 du code de l'environnement :

L'ouverture d'un établissement recevant du public susceptible de recevoir plus de 300 personnes ou d'un immeuble de grande hauteur est interdite.

Servitude SUP3, correspondant à la zone d'effets létaux significatifs (ELS) du phénomène dangereux de référence réduit au sens de l'article R.555-39 du code de l'environnement :

L'ouverture d'un établissement recevant du public susceptible de recevoir plus de 100 personnes ou d'un immeuble de grande hauteur est interdite.

Article 3 – Information du transporteur

Conformément à l'article R.555-46 du code de l'environnement, le maire informe le transporteur de tout permis de construire ou certificat d'urbanisme (d'information ou opérationnel) délivré dans l'une des zones définies à l'article 2.

Article 4 – Annexion au plan d'urbanisme

Les servitudes instituées par le présent arrêté sont annexées aux plans locaux d'urbanisme et aux cartes communales des communes concernées conformément aux articles L.151-43, L.153-60, L.161-1 et L163-10 du code de l'urbanisme.

Article 5 – Notification et publicité

En application du R.555-53 du code de l'environnement, le présent arrêté sera

- publié au recueil des actes administratifs
- publié sur le site internet de la préfecture de la Drôme
- adressé au maire de la commune de Rochemond

Article 6 – Délais et voies de recours

Cet arrêté pourra faire l'objet d'un recours contentieux auprès du tribunal administratif de Grenoble (2, place de Verdun – BP 1135 – 38002 Grenoble cedex 1) dans un délai de deux mois à compter de sa publication au Recueil des Actes Administratifs de la préfecture de la Drôme.

Article 7 – Exécution et copie

Le Secrétaire Général de la préfecture de la Drôme, l'établissement public de coopération intercommunale compétent ou le maire de la commune de Rochemond, le directeur départemental des territoires de la Drôme, la directrice régionale de l'Environnement, de l'Aménagement et du Logement Auvergne-Rhône-Alpes sont chargés chacun en ce qui le concerne de l'exécution du présent arrêté dont une copie leur sera adressée, ainsi qu'au directeur du Service National des Oléoducs Interalliés.

Valence, le 29 novembre 2016

Le Préfet,
Pour le Préfet, par délégation
Le Secrétaire Général

Frédéric LOISEAU

(1) La carte annexée au présent arrêté peut être consultée dans les services de :

- *la préfecture de la Drôme*
- *la direction régionale de l'environnement, de l'aménagement et du logement Auvergne-Rhône-Alpes*
- *l'établissement public de coopération intercommunale compétent ou la mairie concernée*

26_DDPP_Direction Départementale de la Protection des
Populations de la Drôme

26-2016-11-30-021

AP instituant des SUP autour des canalisations de transport
de matières dangereuses sur la commune de Grâne
Servitudes d'utilité publique



PRÉFET DE LA DRÔME

Direction régionale de l'environnement,
de l'aménagement et du logement
de Auvergne-Rhône-Alpes

Valence, le 30 novembre 2016

Unité Interdépartementale 26/07

Affaire suivie par : Christophe Bouilloux
Tél. : 04.75.82.46.46
Fax : 04.75.82.46.49
Courriel : christophe.bouilloux@developpement-
durable.gouv.fr

ARRETE PREFECTORAL n°

**instituant des servitudes d'utilité publique prenant en compte la maîtrise des risques
autour des canalisations de transport de gaz naturel ou assimilé, d'hydrocarbures et de produits
chimiques sur la commune de Grane**

**Le Préfet du département de la Drôme
Chevalier de la Légion d'Honneur
Chevalier de l'Ordre National du Mérite**

Vu le code de l'environnement, et notamment ses articles L.555-16, R.555-30 et R.555-31 ;

Vu le code de l'urbanisme notamment ses articles L.101-2, L.132-1, L.132-2, L.151-1 et suivants, L.153-60, L.161-1 et suivants, L.163-10, R.431-16 ;

Vu le code de la construction et de l'habitation, notamment ses articles R.122-22 et R.123-46 ;

Vu l'arrêté du 5 mars 2014 définissant les modalités d'application du chapitre V du titre V du livre V du code de l'environnement et portant règlement de la sécurité des canalisations de transport de gaz naturel ou assimilé, d'hydrocarbures et de produits chimiques ;

Vu le rapport de la direction régionale de l'environnement, de l'aménagement et du logement de la région Auvergne-Rhône-Alpes, en date du 10 octobre 2016 ;

Vu l'avis émis par le conseil départemental de l'environnement et des risques sanitaires et technologiques de la Drôme le 24 novembre 2016 ;

Considérant que les canalisations de transport de gaz naturel ou assimilé, d'hydrocarbures et de produits chimiques, en service à la date de l'entrée en vigueur des articles R555-1 et suivants du code de l'environnement, doivent faire l'objet d'institution de servitudes d'utilité publique relatives à la maîtrise de l'urbanisation en raison des dangers et des inconvénients qu'elles présentent ;

Considérant que selon l'article L555-16 du code de l'environnement, les périmètres à l'intérieur desquels les dispositions en matière de maîtrise de l'urbanisation s'appliquent sont déterminés par les risques susceptibles d'être créés par une canalisation de transport en service, notamment les risques d'incendie, d'explosion ou d'émanation de produits toxiques, menaçant gravement la santé ou la sécurité des personnes ;

SUR proposition de Monsieur le Secrétaire Général de la préfecture de la Drôme,

A R R E T E

Article 1^{er} – Objet

Des servitudes d'utilité publique (SUP) sont instituées dans les zones d'effets générées par les phénomènes dangereux susceptibles de se produire sur les canalisations de transport décrites ci-après, conformément aux distances figurant dans les tableaux ci-dessous et reproduites sur la carte annexée ⁽¹⁾ au présent arrêté.

Seules les distances SUP1 sont reproduites dans la carte annexée au présent arrêté. Les restrictions supplémentaires fixées par l'article 2 pour les projets d'urbanisme dont l'emprise atteint les SUP2 ou SUP3 sont mises en œuvre dans le cadre de l'instruction de l'analyse de compatibilité obligatoire pour tout projet dont l'emprise atteint la SUP1.

NOTA : Dans les tableaux ci-dessous :

- PMS : Pression Maximale de Service de la canalisation
- DN : Diamètre Nominal de la canalisation.
- Distances S.U.P : Distances en mètres de part et d'autre de la canalisation définissant les limites des zones concernées par les servitudes d'utilité publique.

En cas d'écart entre les valeurs des distances SUP figurant dans les tableaux ci-dessous et la représentation cartographique des SUP telle qu'annexée au présent arrêté, les valeurs des tableaux font foi, appliquées au tracé réel des canalisations concernées.

Nom de la commune : Grane

Code INSEE : 26144

Canalisations de transport de gaz naturel exploitées par le transporteur

GRTgaz
Immeuble Bora, 6 rue Raoul Nordling
92277 BOIS COLOMBES Cedex

- **Ouvrages traversant la commune**

Nom de la canalisation	PMS (bar)	DN	Longueur dans la commune (en mètres)	Implantation	Distances S.U.P. en mètres (de part et d'autre de la canalisation)		
					SUP1	SUP2	SUP3
Alimentation GRANE DP	67,7	80	66	enterré	20	5	5
Alimentation GRANE DP	67,7	80	5	enterré	20	5	5
RHONE 1	67,7	600	2230	enterré	250	5	5
RHONE 1	67,7	600	1560	enterré	250	5	5

- **Ouvrages ne traversant pas la commune, mais dont les zones d'effets atteignent cette dernière**
Néant

- **Installations annexes situées sur la commune**

Nom de l'installation	Distances S.U.P. en mètres (à partir de l'installation)		
	SUP1	SUP2	SUP3
GRANE DP	35	6	6

NOTA : Si la SUP1 du tracé adjacent est plus large que celle de l'installation annexe, c'est elle qui doit être prise en compte au droit de l'installation annexe.

- **Installations annexes non situées sur la commune, mais dont les zones d'effets atteignent cette dernière**

Néant

Canalisation de transport d'hydrocarbures propriété de l'État, ayant comme transporteur le Service National des Oléoducs Interalliés, service du MEEM-DGEC, situé Tour Séquoia, place des Carpeaux, 92800 Puteaux et opérée par :

TRAPIL-ODC
22 B route de Demigny
Champforgeuil
CS 30081
71103 CHALON-SUR-SAÔNE Cedex

- **Ouvrages traversant la commune**

Nom de la canalisation	PMS (bar)	DN	Longueur dans la commune (en mètres)	Implantation	Distances S.U.P. en mètres (de part et d'autre de la canalisation)		
					SUP1	SUP2	SUP3
Montsegur - Beaumont	69,6	308	7315	enterré	170	15	10

- **Ouvrages ne traversant pas la commune, mais dont les zones d'effets atteignent cette dernière**
Néant

- **Installations annexes situées sur la commune**

Nom de l'installation	Distances S.U.P. en mètres (à partir de l'installation)		
	SUP1	SUP2	SUP3
Chambre à vannes Grane	55	15	10

NOTA : Si la SUP1 du tracé adjacent est plus large que celle de l'installation annexe, c'est elle qui doit être prise en compte au droit de l'installation annexe.

- **Installations annexes non situées sur la commune, mais dont les zones d'effets atteignent cette dernière**

Néant

Article 2 – Nature des servitudes

Conformément à l'article R.555-30 b) du code de l'environnement, les servitudes sont les suivantes, en fonction des zones d'effets :

Servitude SUP1, correspondant à la zone d'effets létaux (PEL) du phénomène dangereux de référence majorant au sens de l'article R.555-39 du code de l'environnement :

La délivrance d'un permis de construire relatif à un établissement recevant du public susceptible de recevoir plus de 100 personnes ou à un immeuble de grande hauteur est subordonnée à la fourniture d'une analyse de compatibilité ayant reçu l'avis favorable du transporteur ou, en cas d'avis défavorable du transporteur, l'avis favorable du Préfet rendu au vu de l'expertise mentionnée au III de l'article R 555-31 du code de l'environnement.

L'analyse de compatibilité est établie conformément aux dispositions de l'arrêté ministériel du 5 mars 2014 susvisé.

Servitude SUP2, correspondant à la zone d'effets létaux (PEL) du phénomène dangereux de référence réduit au sens de l'article R.555-39 du code de l'environnement :

L'ouverture d'un établissement recevant du public susceptible de recevoir plus de 300 personnes ou d'un immeuble de grande hauteur est interdite.

Servitude SUP3, correspondant à la zone d'effets létaux significatifs (ELS) du phénomène dangereux de référence réduit au sens de l'article R.555-39 du code de l'environnement :

L'ouverture d'un établissement recevant du public susceptible de recevoir plus de 100 personnes ou d'un immeuble de grande hauteur est interdite.

Article 3 – Information du transporteur

Conformément à l'article R.555-46 du code de l'environnement, le maire informe le transporteur de tout permis de construire ou certificat d'urbanisme (d'information ou opérationnel) délivré dans l'une des zones définies à l'article 2.

Article 4 – Annexion au plan d'urbanisme

Les servitudes instituées par le présent arrêté sont annexées aux plans locaux d'urbanisme et aux cartes communales des communes concernées conformément aux articles L.151-43, L.153-60, L.161-1 et L163-10 du code de l'urbanisme.

Article 5 – Notification et publicité

En application du R.555-53 du code de l'environnement, le présent arrêté sera

- publié au recueil des actes administratifs
- publié sur le site internet de la préfecture de la Drôme
- adressé au maire de la commune de Grane.

Article 6 – Délais et voies de recours

Cet arrêté pourra faire l'objet d'un recours contentieux auprès du tribunal administratif de Grenoble (2, place de Verdun – BP 1135 – 38002 Grenoble cedex 1) dans un délai de deux mois à compter de sa publication au Recueil des Actes Administratifs de la préfecture de la Drôme.

Article 7 – Exécution et copie

Le Secrétaire Général de la Préfecture de la Drôme, l'établissement public de coopération intercommunale compétent ou le maire de la commune de Grâne, le directeur départemental des territoires de la Drôme, la directrice régionale de l'Environnement, de l'Aménagement et du Logement Auvergne-Rhône-Alpes sont chargés chacun en ce qui le concerne de l'exécution du présent arrêté dont une copie leur sera adressée, ainsi qu'au directeur de GRTgaz et au directeur du Service National des Oléoducs Interalliés.

Valence, le 30 novembre 2016

Le préfet,
Pour le Préfet, par délégation
Le Secrétaire Général

Frédéric LOISEAU

(1) La carte annexée au présent arrêté peut être consultée dans les services de :

- *la préfecture de la Drôme*
- *la direction régionale de l'environnement, de l'aménagement et du logement Auvergne-Rhône-Alpes*
- *l'établissement public de coopération intercommunale compétent ou la mairie concernée*

26_DDPP_Direction Départementale de la Protection des
Populations de la Drôme

26-2016-11-30-022

AP instituant des SUP autour des canalisations de transport
de matières dangereuses sur la commune de
Granges-les-Beaumont *Servitudes d'utilité publique*



PRÉFET DE LA DRÔME

Direction régionale de l'environnement,
de l'aménagement et du logement
de Auvergne-Rhône-Alpes

Valence, le 30 novembre 2016

Unité Interdépartementale 26/07

Affaire suivie par : Christophe Bouilloux
Tél. : 04.75.82.46.46
Fax : 04.75.82.46.49
Courriel : christophe.bouilloux@developpement-
durable.gouv.fr

ARRETE PREFECTORAL n°

**instituant des servitudes d'utilité publique prenant en compte la maîtrise des risques
autour des canalisations de transport de gaz naturel ou assimilé, d'hydrocarbures et de produits
chimiques sur la commune de Granges-Les-Beaumont**

**Le Préfet du département de la Drôme
Chevalier de la Légion d'Honneur
Chevalier de l'Ordre National du Mérite**

Vu le code de l'environnement, et notamment ses articles L.555-16, R.555-30 et R.555-31 ;

Vu le code de l'urbanisme notamment ses articles L.101-2, L.132-1, L.132-2, L.151-1 et suivants, L.153-60, L.161-1 et suivants, L.163-10, R.431-16 ;

Vu le code de la construction et de l'habitation, notamment ses articles R.122-22 et R.123-46 ;

Vu l'arrêté du 5 mars 2014 définissant les modalités d'application du chapitre V du titre V du livre V du code de l'environnement et portant règlement de la sécurité des canalisations de transport de gaz naturel ou assimilé, d'hydrocarbures et de produits chimiques ;

Vu le rapport de la direction régionale de l'environnement, de l'aménagement et du logement de la région Auvergne-Rhône-Alpes, en date du 10 octobre 2016 ;

Vu l'avis émis par le conseil départemental de l'environnement et des risques sanitaires et technologiques de la Drôme le 24 novembre 2016 ;

Considérant que les canalisations de transport de gaz naturel ou assimilé, d'hydrocarbures et de produits chimiques, en service à la date de l'entrée en vigueur des articles R555-1 et suivants du code de l'environnement, doivent faire l'objet d'institution de servitudes d'utilité publique relatives à la maîtrise de l'urbanisation en raison des dangers et des inconvénients qu'elles présentent ;

Considérant que selon l'article L555-16 du code de l'environnement, les périmètres à l'intérieur desquels les dispositions en matière de maîtrise de l'urbanisation s'appliquent sont déterminés par les risques susceptibles d'être créés par une canalisation de transport en service, notamment les risques d'incendie, d'explosion ou d'émanation de produits toxiques, menaçant gravement la santé ou la sécurité des personnes ;

SUR proposition de Monsieur le Secrétaire Général de la Préfecture de la Drôme,

3 avenue des Langories – 26000 VALENCE - Téléphone : 04.75.82.46.46

A R R E T E

Article 1^{er} – Objet

Des servitudes d'utilité publique (SUP) sont instituées dans les zones d'effets générées par les phénomènes dangereux susceptibles de se produire sur les canalisations de transport décrites ci-après, conformément aux distances figurant dans les tableaux ci-dessous et reproduites sur la carte annexée ⁽¹⁾ au présent arrêté.

Seules les distances SUP1 sont reproduites dans la carte annexée au présent arrêté. Les restrictions supplémentaires fixées par l'article 2 pour les projets d'urbanisme dont l'emprise atteint les SUP2 ou SUP3 sont mises en œuvre dans le cadre de l'instruction de l'analyse de compatibilité obligatoire pour tout projet dont l'emprise atteint la SUP1.

NOTA : Dans les tableaux ci-dessous :

- PMS : Pression Maximale de Service de la canalisation
- DN : Diamètre Nominal de la canalisation.
- Distances S.U.P : Distances en mètres de part et d'autre de la canalisation définissant les limites des zones concernées par les servitudes d'utilité publique.

En cas d'écart entre les valeurs des distances SUP figurant dans les tableaux ci-dessous et la représentation cartographique des SUP telle qu'annexée au présent arrêté, les valeurs des tableaux font foi, appliquées au tracé réel des canalisations concernées.

Nom de la commune : Granges-Les-Beaumont

Code INSEE : 26379

Canalisations de transport de gaz naturel exploitées par le transporteur

GRTgaz
Immeuble Bora, 6 rue Raoul Nordling
92277 BOIS COLOMBES Cedex

• **Ouvrages traversant la commune**

Nom de la canalisation	PMS (bar)	DN	Longueur dans la commune (en mètres)	Implantation	Distances S.U.P. en mètres (de part et d'autre de la canalisation)		
					SUP1	SUP2	SUP3
RHONE 1	67,7	600	223	enterré	250	5	5
RHONE 1	67,7	600	2243	enterré	250	5	5
RHONE 2	80	800	2303	enterré	395	5	5
TAIN- ROMANS	67,7	100	1635	enterré	30	5	5
TAIN- ROMANS	67,7	100	2460	enterré	30	5	5

- **Ouvrages ne traversant pas la commune, mais dont les zones d'effets atteignent cette dernière**
Néant

- **Installations annexes situées sur la commune**

Nom de l'installation	Distances S.U.P. en mètres (à partir de l'installation)		
	SUP1	SUP2	SUP3
GRANGES-LES-BEAUMONT SECT COUP PD	240	7	7

NOTA : Si la SUP1 du tracé adjacent est plus large que celle de l'installation annexe, c'est elle qui doit être prise en compte au droit de l'installation annexe.

- **Installations annexes non situées sur la commune, mais dont les zones d'effets atteignent cette dernière**

Néant

Article 2 – Nature des servitudes

Conformément à l'article R.555-30 b) du code de l'environnement, les servitudes sont les suivantes, en fonction des zones d'effets :

Servitude SUP1, correspondant à la zone d'effets létaux (PEL) du phénomène dangereux de référence majorant au sens de l'article R.555-39 du code de l'environnement :

La délivrance d'un permis de construire relatif à un établissement recevant du public susceptible de recevoir plus de 100 personnes ou à un immeuble de grande hauteur est subordonnée à la fourniture d'une analyse de compatibilité ayant reçu l'avis favorable du transporteur ou, en cas d'avis défavorable du transporteur, l'avis favorable du Préfet rendu au vu de l'expertise mentionnée au III de l'article R 555-31 du code de l'environnement.

L'analyse de compatibilité est établie conformément aux dispositions de l'arrêté ministériel du 5 mars 2014 susvisé.

Servitude SUP2, correspondant à la zone d'effets létaux (PEL) du phénomène dangereux de référence réduit au sens de l'article R.555-39 du code de l'environnement :

L'ouverture d'un établissement recevant du public susceptible de recevoir plus de 300 personnes ou d'un immeuble de grande hauteur est interdite.

Servitude SUP3, correspondant à la zone d'effets létaux significatifs (ELS) du phénomène dangereux de référence réduit au sens de l'article R.555-39 du code de l'environnement :

L'ouverture d'un établissement recevant du public susceptible de recevoir plus de 100 personnes ou d'un immeuble de grande hauteur est interdite.

Article 3 – Information du transporteur

Conformément à l'article R.555-46 du code de l'environnement, le maire informe le transporteur de tout permis de construire ou certificat d'urbanisme (d'information ou opérationnel) délivré dans l'une des zones définies à l'article 2.

Article 4 – Annexion au plan d’urbanisme

Les servitudes instituées par le présent arrêté sont annexées aux plans locaux d’urbanisme et aux cartes communales des communes concernées conformément aux articles L.151-43, L.153-60, L.161-1 et L163-10 du code de l’urbanisme.

Article 5 – Notification et publicité

En application du R.555-53 du code de l’environnement, le présent arrêté sera

- publié au recueil des actes administratifs
- publié sur le site internet de la préfecture de la Drôme
- adressé au maire de la commune de Granges-Les-Beaumont.

Article 6 – Délais et voies de recours

Cet arrêté pourra faire l’objet d’un recours contentieux auprès du tribunal administratif de Grenoble (2, place de Verdun – BP 1135 – 38002 Grenoble cedex 1) dans un délai de deux mois à compter de sa publication au Recueil des Actes Administratifs de la préfecture de la Drôme.

Article 7 – Exécution et copie

Le Secrétaire Général de la Préfecture de la Drôme, l’établissement public de coopération intercommunale compétent ou le maire de la commune de Granges-Les-Beaumont, le directeur départemental des territoires de la Drôme, la directrice régionale de l’Environnement, de l’Aménagement et du Logement Auvergne-Rhône-Alpes sont chargés chacun en ce qui le concerne de l’exécution du présent arrêté dont une copie leur sera adressée, ainsi qu’au directeur de GRTgaz.

Valence, le 30 novembre 2016

Le préfet,

Pour le Préfet, par délégation

Le Secrétaire Général

Frédéric LOISEAU

(1) La carte annexée au présent arrêté peut être consultée dans les services de :

- *la préfecture de la Drôme*
- *la direction régionale de l’environnement, de l’aménagement et du logement Auvergne-Rhône-Alpes*
- *l’établissement public de coopération intercommunale compétent ou la mairie concernée*

26_DDPP_Direction Départementale de la Protection des
Populations de la Drôme

26-2016-11-30-023

AP instituant des SUP autour des canalisations de transport
de matières dangereuses sur la commune de Grignan

Servitudes d'utilité publique



PRÉFET DE LA DRÔME

Direction régionale de l'environnement,
de l'aménagement et du logement
de Auvergne-Rhône-Alpes

Valence, le 30 novembre 2016

Unité Interdépartementale 26/07

Affaire suivie par : Christophe Bouilloux
Tél. : 04.75.82.46.46
Fax : 04.75.82.46.49
Courriel : christophe.bouilloux@developpement-
durable.gouv.fr

ARRETE PREFECTORAL n°

**instituant des servitudes d'utilité publique prenant en compte la maîtrise des risques
autour des canalisations de transport de gaz naturel ou assimilé, d'hydrocarbures et de produits
chimiques sur la commune de Grignan**

**Le Préfet du département de la Drôme
Chevalier de la Légion d'Honneur
Chevalier de l'Ordre National du Mérite**

Vu le code de l'environnement, et notamment ses articles L.555-16, R.555-30 et R.555-31 ;

Vu le code de l'urbanisme notamment ses articles L.101-2, L.132-1, L.132-2, L.151-1 et suivants, L.153-60, L.161-1 et suivants, L.163-10, R.431-16 ;

Vu le code de la construction et de l'habitation, notamment ses articles R.122-22 et R.123-46 ;

Vu l'arrêté du 5 mars 2014 définissant les modalités d'application du chapitre V du titre V du livre V du code de l'environnement et portant règlement de la sécurité des canalisations de transport de gaz naturel ou assimilé, d'hydrocarbures et de produits chimiques ;

Vu le rapport de la direction régionale de l'environnement, de l'aménagement et du logement de la région Auvergne-Rhône-Alpes, en date du 10 octobre 2016 ;

Vu l'avis émis par le conseil départemental de l'environnement et des risques sanitaires et technologiques de la Drôme le 24 novembre 2016 ;

Considérant que les canalisations de transport de gaz naturel ou assimilé, d'hydrocarbures et de produits chimiques, en service à la date de l'entrée en vigueur des articles R555-1 et suivants du code de l'environnement, doivent faire l'objet d'institution de servitudes d'utilité publique relatives à la maîtrise de l'urbanisation en raison des dangers et des inconvénients qu'elles présentent ;

Considérant que selon l'article L555-16 du code de l'environnement, les périmètres à l'intérieur desquels les dispositions en matière de maîtrise de l'urbanisation s'appliquent sont déterminés par les risques susceptibles d'être créés par une canalisation de transport en service, notamment les risques d'incendie, d'explosion ou d'émanation de produits toxiques, menaçant gravement la santé ou la sécurité des personnes ;

SUR proposition de Monsieur le Secrétaire Général de la Préfecture de la Drôme,

3 avenue des Langories – 26000 VALENCE - Téléphone : 04.75.82.46.46

A R R E T E

Article 1^{er} – Objet

Des servitudes d'utilité publique (SUP) sont instituées dans les zones d'effets générées par les phénomènes dangereux susceptibles de se produire sur les canalisations de transport décrites ci-après, conformément aux distances figurant dans les tableaux ci-dessous et reproduites sur la carte annexée ⁽¹⁾ au présent arrêté.

Seules les distances SUP1 sont reproduites dans la carte annexée au présent arrêté. Les restrictions supplémentaires fixées par l'article 2 pour les projets d'urbanisme dont l'emprise atteint les SUP2 ou SUP3 sont mises en œuvre dans le cadre de l'instruction de l'analyse de compatibilité obligatoire pour tout projet dont l'emprise atteint la SUP1.

NOTA : Dans les tableaux ci-dessous :

- PMS : Pression Maximale de Service de la canalisation
- DN : Diamètre Nominal de la canalisation.
- Distances S.U.P : Distances en mètres de part et d'autre de la canalisation définissant les limites des zones concernées par les servitudes d'utilité publique.

En cas d'écart entre les valeurs des distances SUP figurant dans les tableaux ci-dessous et la représentation cartographique des SUP telle qu'annexée au présent arrêté, les valeurs des tableaux font foi, appliquées au tracé réel des canalisations concernées.

Nom de la commune : Grignan

Code INSEE : 26146

Canalisations de transport de gaz naturel exploitées par le transporteur

GRTgaz
Immeuble Bora, 6 rue Raoul Nordling
92277 BOIS COLOMBES Cedex

- **Ouvrages traversant la commune**

Nom de la canalisation	PMS (bar)	DN	Longueur dans la commune (en mètres)	Implantation	Distances S.U.P. en mètres (de part et d'autre de la canalisation)		
					SUP1	SUP2	SUP3
RHONE 1	67,7	600	5938	enterré	250	5	5
RHONE 1	67,7	600	1346	enterré	250	5	5

- **Ouvrages ne traversant pas la commune, mais dont les zones d'effets atteignent cette dernière**

Néant

- **Installations annexes situées sur la commune**

Nom de l'installation	Distances S.U.P. en mètres (à partir de l'installation)		
	SUP1	SUP2	SUP3
GRIGNAN SECT	35	6	6

NOTA : Si la SUP1 du tracé adjacent est plus large que celle de l'installation annexe, c'est elle qui doit être prise en compte au droit de l'installation annexe.

- **Installations annexes non situées sur la commune, mais dont les zones d'effets atteignent cette dernière**

Néant

Canalisation de transport d'hydrocarbures propriété de l'État, ayant comme transporteur le Service National des Oléoducs Interalliés, service du MEEM-DGEC, situé Tour Séquoia, place des Carpeaux, 92800 Puteaux et opérée par :

TRAPIL-ODC
22 B route de Demigny
Champforgeuil
CS 30081
71103 CHALON-SUR-SAÔNE Cedex

- **Ouvrages traversant la commune**

Nom de la canalisation	PMS (bar)	DN	Longueur dans la commune (en mètres)	Implantation	Distances S.U.P. en mètres (de part et d'autre de la canalisation)		
					SUP1	SUP2	SUP3
Montsegur - Beaumont	69,6	308	3905	enterré	170	15	10

- **Ouvrages ne traversant pas la commune, mais dont les zones d'effets atteignent cette dernière**

Néant

- **Installations annexes situées sur la commune**

Néant

- **Installations annexes non situées sur la commune, mais dont les zones d'effets atteignent cette dernière**

Néant

Article 2 – Nature des servitudes

Conformément à l'article R.555-30 b) du code de l'environnement, les servitudes sont les suivantes, en fonction des zones d'effets :

Servitude SUP1, correspondant à la zone d'effets létaux (PEL) du phénomène dangereux de référence majorant au sens de l'article R.555-39 du code de l'environnement :

La délivrance d'un permis de construire relatif à un établissement recevant du public susceptible de recevoir plus de 100 personnes ou à un immeuble de grande hauteur est subordonnée à la fourniture d'une analyse de compatibilité ayant reçu l'avis favorable du transporteur ou, en cas d'avis défavorable du transporteur, l'avis favorable du Préfet rendu au vu de l'expertise mentionnée au III de l'article R 555-31 du code de l'environnement.

L'analyse de compatibilité est établie conformément aux dispositions de l'arrêté ministériel du 5 mars 2014 susvisé.

Servitude SUP2, correspondant à la zone d'effets létaux (PEL) du phénomène dangereux de référence réduit au sens de l'article R.555-39 du code de l'environnement :

L'ouverture d'un établissement recevant du public susceptible de recevoir plus de 300 personnes ou d'un immeuble de grande hauteur est interdite.

Servitude SUP3, correspondant à la zone d'effets létaux significatifs (ELS) du phénomène dangereux de référence réduit au sens de l'article R.555-39 du code de l'environnement :

L'ouverture d'un établissement recevant du public susceptible de recevoir plus de 100 personnes ou d'un immeuble de grande hauteur est interdite.

Article 3 – Information du transporteur

Conformément à l'article R.555-46 du code de l'environnement, le maire informe le transporteur de tout permis de construire ou certificat d'urbanisme (d'information ou opérationnel) délivré dans l'une des zones définies à l'article 2.

Article 4 – Annexion au plan d'urbanisme

Les servitudes instituées par le présent arrêté sont annexées aux plans locaux d'urbanisme et aux cartes communales des communes concernées conformément aux articles L.151-43, L.153-60, L.161-1 et L163-10 du code de l'urbanisme.

Article 5 – Notification et publicité

En application du R.555-53 du code de l'environnement, le présent arrêté sera

- publié au recueil des actes administratifs
- publié sur le site internet de la préfecture de la Drôme
- adressé au maire de la commune de Grignan.

Article 6 – Délais et voies de recours

Cet arrêté pourra faire l'objet d'un recours contentieux auprès du tribunal administratif de Grenoble (2, place de Verdun – BP 1135 – 38002 Grenoble cedex 1) dans un délai de deux mois à compter de sa publication au Recueil des Actes Administratifs de la préfecture de la Drôme.

Article 7 – Exécution et copie

Le Secrétaire Général de la Préfecture de la Drôme, l'établissement public de coopération intercommunale compétent ou le maire de la commune de Grignan, le directeur départemental des territoires de la Drôme, la directrice régionale de l'Environnement, de l'Aménagement et du Logement Auvergne-Rhône-Alpes sont chargés chacun en ce qui le concerne de l'exécution du présent arrêté dont une copie leur sera adressée, ainsi qu'au directeur de GRTgaz et au directeur du Service National des Oléoducs Interalliés.

Valence, le 30 novembre 2016

Le préfet,

Pour le Préfet, par délégation

Le Secrétaire Général

Frédéric LOISEAU

(1) La carte annexée au présent arrêté peut être consultée dans les services de :

- *la préfecture de la Drôme*
- *la direction régionale de l'environnement, de l'aménagement et du logement Auvergne-Rhône-Alpes*
- *l'établissement public de coopération intercommunale compétent ou la mairie concernée*

26_DDPP_Direction Départementale de la Protection des
Populations de la Drôme

26-2016-11-30-024

AP instituant des SUP autour des canalisations de transport
de matières dangereuses sur la commune de Hauterives
Servitudes d'utilité publique



PRÉFET DE LA DRÔME

Direction régionale de l'environnement,
de l'aménagement et du logement
de Auvergne-Rhône-Alpes

Valence, le 30 novembre 2016

Unité Interdépartementale 26/07

Affaire suivie par : Christophe Bouilloux
Tél. : 04.75.82.46.46
Fax : 04.75.82.46.49
Courriel : christophe.bouilloux@developpement-
durable.gouv.fr

ARRETE PREFECTORAL n°

**instituant des servitudes d'utilité publique prenant en compte la maîtrise des risques
autour des canalisations de transport de gaz naturel ou assimilé, d'hydrocarbures et de produits
chimiques sur la commune de Hauterives**

**Le Préfet du département de la Drôme
Chevalier de la Légion d'Honneur
Chevalier de l'Ordre National du Mérite**

Vu le code de l'environnement, et notamment ses articles L.555-16, R.555-30 et R.555-31 ;

Vu le code de l'urbanisme notamment ses articles L.101-2, L.132-1, L.132-2, L.151-1 et suivants, L.153-60, L.161-1 et suivants, L.163-10, R.431-16 ;

Vu le code de la construction et de l'habitation, notamment ses articles R.122-22 et R.123-46 ;

Vu l'arrêté du 5 mars 2014 définissant les modalités d'application du chapitre V du titre V du livre V du code de l'environnement et portant règlement de la sécurité des canalisations de transport de gaz naturel ou assimilé, d'hydrocarbures et de produits chimiques ;

Vu le rapport de la direction régionale de l'environnement, de l'aménagement et du logement de la région Auvergne-Rhône-Alpes, en date du 10 octobre 2016 ;

Vu l'avis émis par le conseil départemental de l'environnement et des risques sanitaires et technologiques de la Drôme le 24 novembre 2016 ;

Considérant que les canalisations de transport de gaz naturel ou assimilé, d'hydrocarbures et de produits chimiques, en service à la date de l'entrée en vigueur des articles R555-1 et suivants du code de l'environnement, doivent faire l'objet d'institution de servitudes d'utilité publique relatives à la maîtrise de l'urbanisation en raison des dangers et des inconvénients qu'elles présentent ;

Considérant que selon l'article L555-16 du code de l'environnement, les périmètres à l'intérieur desquels les dispositions en matière de maîtrise de l'urbanisation s'appliquent sont déterminés par les risques susceptibles d'être créés par une canalisation de transport en service, notamment les risques d'incendie, d'explosion ou d'émanation de produits toxiques, menaçant gravement la santé ou la sécurité des personnes ;

SUR proposition de Monsieur le Secrétaire Général de la Préfecture de la Drôme,

3 avenue des Langories – 26000 VALENCE - Téléphone : 04.75.82.46.46

ARRETE

Article 1^{er} – **Objet**

Des servitudes d'utilité publique (SUP) sont instituées dans les zones d'effets générées par les phénomènes dangereux susceptibles de se produire sur les canalisations de transport décrites ci-après, conformément aux distances figurant dans les tableaux ci-dessous et reproduites sur la carte annexée ⁽¹⁾ au présent arrêté.

Seules les distances SUP1 sont reproduites dans la carte annexée au présent arrêté. Les restrictions supplémentaires fixées par l'article 2 pour les projets d'urbanisme dont l'emprise atteint les SUP2 ou SUP3 sont mises en œuvre dans le cadre de l'instruction de l'analyse de compatibilité obligatoire pour tout projet dont l'emprise atteint la SUP1.

NOTA : Dans les tableaux ci-dessous :

- PMS : Pression Maximale de Service de la canalisation
- DN : Diamètre Nominal de la canalisation.
- Distances S.U.P : Distances en mètres de part et d'autre de la canalisation définissant les limites des zones concernées par les servitudes d'utilité publique.

En cas d'écart entre les valeurs des distances SUP figurant dans les tableaux ci-dessous et la représentation cartographique des SUP telle qu'annexée au présent arrêté, les valeurs des tableaux font foi, appliquées au tracé réel des canalisations concernées.

Nom de la commune : Hauterives

Code INSEE : 26148

Canalisations de transport de gaz naturel exploitées par le transporteur

GRTgaz
Immeuble Bora, 6 rue Raoul Nordling
92277 BOIS COLOMBES Cedex

• **Ouvrages traversant la commune**

Nom de la canalisation	PMS (bar)	DN	Longueur dans la commune (en mètres)	Implantation	Distances S.U.P. en mètres (de part et d'autre de la canalisation)		
					SUP1	SUP2	SUP3
Alimentation HAUTERIVES DP	80	100	9	enterré	30	5	5
Alimentation HAUTERIVES DP	80	150	2	enterré	55	5	5
EST LYONNAIS	80	800	2175	enterré	395	5	5
EST LYONNAIS	80	800	3385	enterré	395	5	5
HAUTERIVES - ST AVIT DN 600	90	600	5	enterré	300	5	5
HAUTERIVES - ST AVIT DN 600	90	600	2	enterré	300	5	5

Nom de la canalisation	PMS (bar)	DN	Longueur dans la commune (en mètres)	Implantation	Distances S.U.P. en mètres (de part et d'autre de la canalisation)		
					SUP1	SUP2	SUP3
HAUTERIVES - ST AVIT DN 600	90	600	113	enterré	300	5	5
HAUTERIVES - ST AVIT DN 600	90	600	1759	enterré	300	5	5
HAUTERIVES - TERSANNE DN300	229	300	3	enterré	200	5	5
HAUTERIVES - TERSANNE DN300	229	300	2	enterré	200	5	5
HAUTERIVES - TERSANNE DN300	229	300	99	enterré	200	5	5
HAUTERIVES - TERSANNE DN300	229	300	1485	enterré	200	5	5
SAVOIE	67,7	400	4844	enterré	150	5	5
SAVOIE	67,7	500	4863	enterré	200	5	5

- **Ouvrages ne traversant pas la commune, mais dont les zones d'effets atteignent cette dernière**
Néant

- **Installations annexes situées sur la commune**

Nom de l'installation	Distances S.U.P. en mètres (à partir de l'installation)		
	SUP1	SUP2	SUP3
HAUTERIVES COUP	145	7	7
HAUTERIVES DP	40	7	7

NOTA : Si la SUP1 du tracé adjacent est plus large que celle de l'installation annexe, c'est elle qui doit être prise en compte au droit de l'installation annexe.

- **Installations annexes non situées sur la commune, mais dont les zones d'effets atteignent cette dernière**
Néant

Article 2 – Nature des servitudes

Conformément à l'article R.555-30 b) du code de l'environnement, les servitudes sont les suivantes, en fonction des zones d'effets :

Servitude SUP1, correspondant à la zone d'effets létaux (PEL) du phénomène dangereux de référence majorant au sens de l'article R.555-39 du code de l'environnement :

La délivrance d'un permis de construire relatif à un établissement recevant du public susceptible de recevoir plus de 100 personnes ou à un immeuble de grande hauteur est subordonnée à la fourniture d'une analyse de compatibilité ayant reçu l'avis favorable du transporteur ou, en cas d'avis défavorable du transporteur, l'avis favorable du Préfet rendu au vu de l'expertise mentionnée au III de l'article R 555-31 du code de l'environnement.

L'analyse de compatibilité est établie conformément aux dispositions de l'arrêté ministériel du 5 mars 2014 susvisé.

Servitude SUP2, correspondant à la zone d'effets létaux (PEL) du phénomène dangereux de référence réduit au sens de l'article R.555-39 du code de l'environnement :

L'ouverture d'un établissement recevant du public susceptible de recevoir plus de 300 personnes ou d'un immeuble de grande hauteur est interdite.

Servitude SUP3, correspondant à la zone d'effets létaux significatifs (ELS) du phénomène dangereux de référence réduit au sens de l'article R.555-39 du code de l'environnement :

L'ouverture d'un établissement recevant du public susceptible de recevoir plus de 100 personnes ou d'un immeuble de grande hauteur est interdite.

Article 3 – Information du transporteur

Conformément à l'article R.555-46 du code de l'environnement, le maire informe le transporteur de tout permis de construire ou certificat d'urbanisme (d'information ou opérationnel) délivré dans l'une des zones définies à l'article 2.

Article 4 – Annexion au plan d'urbanisme

Les servitudes instituées par le présent arrêté sont annexées aux plans locaux d'urbanisme et aux cartes communales des communes concernées conformément aux articles L.151-43, L.153-60, L.161-1 et L163-10 du code de l'urbanisme.

Article 5 – Notification et publicité

En application du R.555-53 du code de l'environnement, le présent arrêté sera

- publié au recueil des actes administratifs
- publié sur le site internet de la préfecture de la Drôme
- adressé au maire de la commune de Hauterives.

Article 6 – Délais et voies de recours

Cet arrêté pourra faire l'objet d'un recours contentieux auprès du tribunal administratif de Grenoble (2, place de Verdun – BP 1135 – 38002 Grenoble cedex 1) dans un délai de deux mois à compter de sa publication au Recueil des Actes Administratifs de la préfecture de la Drôme.

Article 7 – Exécution et copie

Le Secrétaire Général de la Préfecture de la Drôme, l'établissement public de coopération intercommunale compétent ou le maire de la commune de Hauterives, le directeur départemental des territoires de la Drôme, la directrice régionale de l'Environnement, de l'Aménagement et du Logement Auvergne-Rhône-Alpes sont chargés chacun en ce qui le concerne de l'exécution du présent arrêté dont une copie leur sera adressée, ainsi qu'au directeur de GRTgaz.

Valence, le 30 novembre 2016
Le préfet,
Pour le Préfet, par délégation
Le Secrétaire Général

Frédéric LOISEAU

(1) La carte annexée au présent arrêté peut être consultée dans les services de :

- *la préfecture de la Drôme*
- *la direction régionale de l'environnement, de l'aménagement et du logement Auvergne-Rhône-Alpes*
- *l'établissement public de coopération intercommunale compétent ou la mairie concernée*

26_DDPP_Direction Départementale de la Protection des
Populations de la Drôme

26-2016-11-30-026

AP instituant des SUP autour des canalisations de transport
de matières dangereuses sur la commune de La
Servitudes d'utilité publique
Baume-de-Transit



PRÉFET DE LA DRÔME

Direction régionale de l'environnement,
de l'aménagement et du logement
de Auvergne-Rhône-Alpes

Valence, le 30 novembre 2016

Unité Interdépartementale 26/07

Affaire suivie par : Christophe Bouilloux
Tél. : 04.75.82.46.46
Fax : 04.75.82.46.49
Courriel : christophe.bouilloux@developpement-
durable.gouv.fr

ARRETE PREFECTORAL n°

**instituant des servitudes d'utilité publique prenant en compte la maîtrise des risques
autour des canalisations de transport de gaz naturel ou assimilé, d'hydrocarbures et de produits
chimiques sur la commune de La Baume-de-Transit**

**Le Préfet du département de la Drôme
Chevalier de la Légion d'Honneur
Chevalier de l'Ordre National du Mérite**

Vu le code de l'environnement, et notamment ses articles L.555-16, R.555-30 et R.555-31 ;

Vu le code de l'urbanisme notamment ses articles L.101-2, L.132-1, L.132-2, L.151-1 et suivants, L.153-60, L.161-1 et suivants, L.163-10, R.431-16 ;

Vu le code de la construction et de l'habitation, notamment ses articles R.122-22 et R.123-46 ;

Vu l'arrêté du 5 mars 2014 définissant les modalités d'application du chapitre V du titre V du livre V du code de l'environnement et portant règlement de la sécurité des canalisations de transport de gaz naturel ou assimilé, d'hydrocarbures et de produits chimiques ;

Vu le rapport de la direction régionale de l'environnement, de l'aménagement et du logement de la région Auvergne-Rhône-Alpes, en date du 10 octobre 2016 ;

Vu l'avis émis par le conseil départemental de l'environnement et des risques sanitaires et technologiques de la Drôme le 24 novembre 2016 ;

Considérant que les canalisations de transport de gaz naturel ou assimilé, d'hydrocarbures et de produits chimiques, en service à la date de l'entrée en vigueur des articles R555-1 et suivants du code de l'environnement, doivent faire l'objet d'institution de servitudes d'utilité publique relatives à la maîtrise de l'urbanisation en raison des dangers et des inconvénients qu'elles présentent ;

Considérant que selon l'article L555-16 du code de l'environnement, les périmètres à l'intérieur desquels les dispositions en matière de maîtrise de l'urbanisation s'appliquent sont déterminés par les risques susceptibles d'être créés par une canalisation de transport en service, notamment les risques d'incendie, d'explosion ou d'émanation de produits toxiques, menaçant gravement la santé ou la sécurité des personnes ;

SUR proposition de Monsieur le Secrétaire Général de la Préfecture de la Drôme,

A R R E T E

Article 1^{er} – Objet

Des servitudes d'utilité publique (SUP) sont instituées dans les zones d'effets générées par les phénomènes dangereux susceptibles de se produire sur les canalisations de transport décrites ci-après, conformément aux distances figurant dans les tableaux ci-dessous et reproduites sur la carte annexée ⁽¹⁾ au présent arrêté.

Seules les distances SUP1 sont reproduites dans la carte annexée au présent arrêté. Les restrictions supplémentaires fixées par l'article 2 pour les projets d'urbanisme dont l'emprise atteint les SUP2 ou SUP3 sont mises en œuvre dans le cadre de l'instruction de l'analyse de compatibilité obligatoire pour tout projet dont l'emprise atteint la SUP1.

NOTA : Dans les tableaux ci-dessous :

- PMS : Pression Maximale de Service de la canalisation
- DN : Diamètre Nominal de la canalisation.
- Distances S.U.P : Distances en mètres de part et d'autre de la canalisation définissant les limites des zones concernées par les servitudes d'utilité publique.

En cas d'écart entre les valeurs des distances SUP figurant dans les tableaux ci-dessous et la représentation cartographique des SUP telle qu'annexée au présent arrêté, les valeurs des tableaux font foi, appliquées au tracé réel des canalisations concernées.

Nom de la commune : La Baume-de-Transit

Code INSEE : 26033

Canalisations de transport de gaz naturel exploitées par le transporteur

GRTgaz
Immeuble Bora, 6 rue Raoul Nordling
92277 BOIS COLOMBES Cedex

- **Ouvrages traversant la commune**

Nom de la canalisation	PMS (bar)	DN	Longueur dans la commune (en mètres)	Implantation	Distances S.U.P. en mètres (de part et d'autre de la canalisation)		
					SUP1	SUP2	SUP3
ANTENNE DE PIERRELATTE(BOLLENE)	67,7	150	2192	enterré	50	5	5

- **Ouvrages ne traversant pas la commune, mais dont les zones d'effets atteignent cette dernière**
Néant

- **Installations annexes situées sur la commune**
Néant

- **Installations annexes non situées sur la commune, mais dont les zones d'effets atteignent cette dernière**
Néant

Canalisation de transport d'hydrocarbures propriété de l'État, ayant comme transporteur le Service National des Oléoducs Interalliés, service du MEEM-DGEC, situé Tour Séquoia, place des Carpeaux, 92800 Puteaux et opérée par :

TRAPIL-ODC
22 B route de Demigny
Champforgeuil
CS 30081
71103 CHALON-SUR-SAÔNE Cedex

• **Ouvrages traversant la commune**

Nom de la canalisation	PMS (bar)	DN	Longueur dans la commune (en mètres)	Implantation	Distances S.U.P. en mètres (de part et d'autre de la canalisation)		
					SUP1	SUP2	SUP3
Noves - Montsegur	69,6	308	3595	enterré	200	15	10

• **Ouvrages ne traversant pas la commune, mais dont les zones d'effets atteignent cette dernière**

Néant

• **Installations annexes situées sur la commune**

Néant

• **Installations annexes non situées sur la commune, mais dont les zones d'effets atteignent cette dernière**

Néant

Article 2 – Nature des servitudes

Conformément à l'article R.555-30 b) du code de l'environnement, les servitudes sont les suivantes, en fonction des zones d'effets :

Servitude SUP1, correspondant à la zone d'effets létaux (PEL) du phénomène dangereux de référence majorant au sens de l'article R.555-39 du code de l'environnement :

La délivrance d'un permis de construire relatif à un établissement recevant du public susceptible de recevoir plus de 100 personnes ou à un immeuble de grande hauteur est subordonnée à la fourniture d'une analyse de compatibilité ayant reçu l'avis favorable du transporteur ou, en cas d'avis défavorable du transporteur, l'avis favorable du Préfet rendu au vu de l'expertise mentionnée au III de l'article R 555-31 du code de l'environnement.

L'analyse de compatibilité est établie conformément aux dispositions de l'arrêté ministériel du 5 mars 2014 susvisé.

Servitude SUP2, correspondant à la zone d'effets létaux (PEL) du phénomène dangereux de référence réduit au sens de l'article R.555-39 du code de l'environnement :

L'ouverture d'un établissement recevant du public susceptible de recevoir plus de 300 personnes ou d'un immeuble de grande hauteur est interdite.

Servitude SUP3, correspondant à la zone d'effets létaux significatifs (ELS) du phénomène dangereux de référence réduit au sens de l'article R.555-39 du code de l'environnement :

L'ouverture d'un établissement recevant du public susceptible de recevoir plus de 100 personnes ou d'un immeuble de grande hauteur est interdite.

Article 3 – Information du transporteur

Conformément à l'article R.555-46 du code de l'environnement, le maire informe le transporteur de tout permis de construire ou certificat d'urbanisme (d'information ou opérationnel) délivré dans l'une des zones définies à l'article 2.

Article 4 – Annexion au plan d'urbanisme

Les servitudes instituées par le présent arrêté sont annexées aux plans locaux d'urbanisme et aux cartes communales des communes concernées conformément aux articles L.151-43, L.153-60, L.161-1 et L163-10 du code de l'urbanisme.

Article 5 – Notification et publicité

En application du R.555-53 du code de l'environnement, le présent arrêté sera

- publié au recueil des actes administratifs
- publié sur le site internet de la préfecture de la Drôme
- adressé au maire de la commune de La Baume-de-Transit.

Article 6 – Délais et voies de recours

Cet arrêté pourra faire l'objet d'un recours contentieux auprès du tribunal administratif de Grenoble (2, place de Verdun – BP 1135 – 38002 Grenoble cedex 1) dans un délai de deux mois à compter de sa publication au Recueil des Actes Administratifs de la préfecture de la Drôme.

Article 7 – Exécution et copie

Le Secrétaire Général de la Préfecture de la Drôme, l'établissement public de coopération intercommunale compétent ou le maire de la commune de La Baume-de-Transit, le directeur départemental des territoires de la Drôme, la directrice régionale de l'Environnement, de l'Aménagement et du Logement Auvergne-Rhône-Alpes sont chargés chacun en ce qui le concerne de l'exécution du présent arrêté dont une copie leur sera adressée, ainsi qu'au directeur de GRTgaz et au directeur du Service National des Oléoducs Interalliés.

Valence, le 30 novembre 2016
Le préfet,
Pour le Préfet, par délégation
Le Secrétaire Général

Frédéric LOISEAU

(1) La carte annexée au présent arrêté peut être consultée dans les services de :

- *la préfecture de la Drôme*
- *la direction régionale de l'environnement, de l'aménagement et du logement Auvergne-Rhône-Alpes*
- *l'établissement public de coopération intercommunale compétent ou la mairie concernée*

26_DDPP_Direction Départementale de la Protection des
Populations de la Drôme

26-2016-11-30-027

AP instituant des SUP autour des canalisations de transport
de matières dangereuses sur la commune de La
Bégude-de-Mazenc

Servitudes d'utilité publique



PRÉFET DE LA DRÔME

Direction régionale de l'environnement,
de l'aménagement et du logement
de Auvergne-Rhône-Alpes

Valence, le 30 novembre 2016

Unité Interdépartementale 26/07

Affaire suivie par : Christophe Bouilloux
Tél. : 04.75.82.46.46
Fax : 04.75.82.46.49
Courriel : christophe.bouilloux@developpement-
durable.gouv.fr

ARRETE PREFECTORAL n°

**instituant des servitudes d'utilité publique prenant en compte la maîtrise des risques
autour des canalisations de transport de gaz naturel ou assimilé, d'hydrocarbures et de produits
chimiques sur la commune de La Bégude-de-Mazenc**

**Le Préfet du département de la Drôme
Chevalier de la Légion d'Honneur
Chevalier de l'Ordre National du Mérite**

Vu le code de l'environnement, et notamment ses articles L.555-16, R.555-30 et R.555-31 ;

Vu le code de l'urbanisme notamment ses articles L.101-2, L.132-1, L.132-2, L.151-1 et suivants, L.153-60, L.161-1 et suivants, L.163-10, R.431-16 ;

Vu le code de la construction et de l'habitation, notamment ses articles R.122-22 et R.123-46 ;

Vu l'arrêté du 5 mars 2014 définissant les modalités d'application du chapitre V du titre V du livre V du code de l'environnement et portant règlement de la sécurité des canalisations de transport de gaz naturel ou assimilé, d'hydrocarbures et de produits chimiques ;

Vu le rapport de la direction régionale de l'environnement, de l'aménagement et du logement de la région Auvergne-Rhône-Alpes, en date du 10 octobre 2016 ;

Vu l'avis émis par le conseil départemental de l'environnement et des risques sanitaires et technologiques de la Drôme le 24 novembre 2016 ;

Considérant que les canalisations de transport de gaz naturel ou assimilé, d'hydrocarbures et de produits chimiques, en service à la date de l'entrée en vigueur des articles R555-1 et suivants du code de l'environnement, doivent faire l'objet d'institution de servitudes d'utilité publique relatives à la maîtrise de l'urbanisation en raison des dangers et des inconvénients qu'elles présentent ;

Considérant que selon l'article L555-16 du code de l'environnement, les périmètres à l'intérieur desquels les dispositions en matière de maîtrise de l'urbanisation s'appliquent sont déterminés par les risques susceptibles d'être créés par une canalisation de transport en service, notamment les risques d'incendie, d'explosion ou d'émanation de produits toxiques, menaçant gravement la santé ou la sécurité des personnes ;

SUR proposition de Monsieur le Secrétaire Général de la Préfecture de la Drôme,

3 avenue des Langories – 26000 VALENCE - Téléphone : 04.75.82.46.46

A R R E T E

Article 1^{er} – Objet

Des servitudes d'utilité publique (SUP) sont instituées dans les zones d'effets générées par les phénomènes dangereux susceptibles de se produire sur les canalisations de transport décrites ci-après, conformément aux distances figurant dans les tableaux ci-dessous et reproduites sur la carte annexée ⁽¹⁾ au présent arrêté.

Seules les distances SUP1 sont reproduites dans la carte annexée au présent arrêté. Les restrictions supplémentaires fixées par l'article 2 pour les projets d'urbanisme dont l'emprise atteint les SUP2 ou SUP3 sont mises en œuvre dans le cadre de l'instruction de l'analyse de compatibilité obligatoire pour tout projet dont l'emprise atteint la SUP1.

NOTA : Dans les tableaux ci-dessous :

- PMS : Pression Maximale de Service de la canalisation
- DN : Diamètre Nominal de la canalisation.
- Distances S.U.P : Distances en mètres de part et d'autre de la canalisation définissant les limites des zones concernées par les servitudes d'utilité publique.

En cas d'écart entre les valeurs des distances SUP figurant dans les tableaux ci-dessous et la représentation cartographique des SUP telle qu'annexée au présent arrêté, les valeurs des tableaux font foi, appliquées au tracé réel des canalisations concernées.

Nom de la commune : La Bégude-de-Mazenc

Code INSEE : 26045

Canalisations de transport de gaz naturel exploitées par le transporteur

GRTgaz
Immeuble Bora, 6 rue Raoul Nordling
92277 BOIS COLOMBES Cedex

• **Ouvrages traversant la commune**

Nom de la canalisation	PMS (bar)	DN	Longueur dans la commune (en mètres)	Implantation	Distances S.U.P. en mètres (de part et d'autre de la canalisation)		
					SUP1	SUP2	SUP3
RHONE 1	67,7	600	1222	enterré	250	5	5
RHONE 1	67,7	600	1410	enterré	250	5	5

- **Ouvrages ne traversant pas la commune, mais dont les zones d'effets atteignent cette dernière**

Néant

- **Installations annexes situées sur la commune**

Néant

- **Installations annexes non situées sur la commune, mais dont les zones d'effets atteignent cette dernière**

Néant

Article 2 – Nature des servitudes

Conformément à l'article R.555-30 b) du code de l'environnement, les servitudes sont les suivantes, en fonction des zones d'effets :

Servitude SUP1, correspondant à la zone d'effets létaux (PEL) du phénomène dangereux de référence majorant au sens de l'article R.555-39 du code de l'environnement :

La délivrance d'un permis de construire relatif à un établissement recevant du public susceptible de recevoir plus de 100 personnes ou à un immeuble de grande hauteur est subordonnée à la fourniture d'une analyse de compatibilité ayant reçu l'avis favorable du transporteur ou, en cas d'avis défavorable du transporteur, l'avis favorable du Préfet rendu au vu de l'expertise mentionnée au III de l'article R 555-31 du code de l'environnement.

L'analyse de compatibilité est établie conformément aux dispositions de l'arrêté ministériel du 5 mars 2014 susvisé.

Servitude SUP2, correspondant à la zone d'effets létaux (PEL) du phénomène dangereux de référence réduit au sens de l'article R.555-39 du code de l'environnement :

L'ouverture d'un établissement recevant du public susceptible de recevoir plus de 300 personnes ou d'un immeuble de grande hauteur est interdite.

Servitude SUP3, correspondant à la zone d'effets létaux significatifs (ELS) du phénomène dangereux de référence réduit au sens de l'article R.555-39 du code de l'environnement :

L'ouverture d'un établissement recevant du public susceptible de recevoir plus de 100 personnes ou d'un immeuble de grande hauteur est interdite.

Article 3 – Information du transporteur

Conformément à l'article R.555-46 du code de l'environnement, le maire informe le transporteur de tout permis de construire ou certificat d'urbanisme (d'information ou opérationnel) délivré dans l'une des zones définies à l'article 2.

Article 4 – Annexion au plan d'urbanisme

Les servitudes instituées par le présent arrêté sont annexées aux plans locaux d'urbanisme et aux cartes communales des communes concernées conformément aux articles L.151-43, L.153-60, L.161-1 et L163-10 du code de l'urbanisme.

Article 5 – Notification et publicité

En application du R.555-53 du code de l'environnement, le présent arrêté sera

- publié au recueil des actes administratifs
- publié sur le site internet de la préfecture de la Drôme
- adressé au maire de la commune de La Bégude-de-Mazenc.

Article 6 – Délais et voies de recours

Cet arrêté pourra faire l'objet d'un recours contentieux auprès du tribunal administratif de Grenoble (2, place de Verdun – BP 1135 – 38002 Grenoble cedex 1) dans un délai de deux mois à compter de sa publication au Recueil des Actes Administratifs de la préfecture de la Drôme.

Article 7 – Exécution et copie

Le Secrétaire Général de la Préfecture de la Drôme, l'établissement public de coopération intercommunale compétent ou le maire de la commune de La Bégude-de-Mazenc, le directeur départemental des territoires de la Drôme, la directrice régionale de l'Environnement, de l'Aménagement et du Logement Auvergne-Rhône-Alpes sont chargés chacun en ce qui le concerne de l'exécution du présent arrêté dont une copie leur sera adressée, ainsi qu'au directeur de GRTgaz.

Valence, le 30 novembre 2016
Le préfet,
Pour le Préfet, par délégation
Le Secrétaire Général

Frédéric LOISEAU

(1) La carte annexée au présent arrêté peut être consultée dans les services de :

- *la préfecture de la Drôme*
- *la direction régionale de l'environnement, de l'aménagement et du logement Auvergne-Rhône-Alpes*
- *l'établissement public de coopération intercommunale compétent ou la mairie concernée*

26_DDPP_Direction Départementale de la Protection des
Populations de la Drôme

26-2016-11-30-028

AP instituant des SUP autour des canalisations de transport
de matières dangereuses sur la commune de La Laupie
Servitudes d'utilité publique



PRÉFET DE LA DRÔME

Direction régionale de l'environnement,
de l'aménagement et du logement
de Auvergne-Rhône-Alpes

Valence, le 30 novembre 2016

Unité Interdépartementale 26/07

Affaire suivie par : Christophe Bouilloux
Tél. : 04.75.82.46.46
Fax : 04.75.82.46.49
Courriel : christophe.bouilloux@developpement-
durable.gouv.fr

ARRETE PREFECTORAL n°

**instituant des servitudes d'utilité publique prenant en compte la maîtrise des risques
autour des canalisations de transport de gaz naturel ou assimilé, d'hydrocarbures et de produits
chimiques sur la commune de La Laupie**

**Le Préfet du département de la Drôme
Chevalier de la Légion d'Honneur
Chevalier de l'Ordre National du Mérite**

Vu le code de l'environnement, et notamment ses articles L.555-16, R.555-30 et R.555-31 ;

Vu le code de l'urbanisme notamment ses articles L.101-2, L.132-1, L.132-2, L.151-1 et suivants, L.153-60, L.161-1 et suivants, L.163-10, R.431-16 ;

Vu le code de la construction et de l'habitation, notamment ses articles R.122-22 et R.123-46 ;

Vu l'arrêté du 5 mars 2014 définissant les modalités d'application du chapitre V du titre V du livre V du code de l'environnement et portant règlement de la sécurité des canalisations de transport de gaz naturel ou assimilé, d'hydrocarbures et de produits chimiques ;

Vu le rapport de la direction régionale de l'environnement, de l'aménagement et du logement de la région Auvergne-Rhône-Alpes, en date du 10 octobre 2016 ;

Vu l'avis émis par le conseil départemental de l'environnement et des risques sanitaires et technologiques de la Drôme le 24 novembre 2016 ;

Considérant que les canalisations de transport de gaz naturel ou assimilé, d'hydrocarbures et de produits chimiques, en service à la date de l'entrée en vigueur des articles R555-1 et suivants du code de l'environnement, doivent faire l'objet d'institution de servitudes d'utilité publique relatives à la maîtrise de l'urbanisation en raison des dangers et des inconvénients qu'elles présentent ;

Considérant que selon l'article L555-16 du code de l'environnement, les périmètres à l'intérieur desquels les dispositions en matière de maîtrise de l'urbanisation s'appliquent sont déterminés par les risques susceptibles d'être créés par une canalisation de transport en service, notamment les risques d'incendie, d'explosion ou d'émanation de produits toxiques, menaçant gravement la santé ou la sécurité des personnes ;

SUR proposition de Monsieur le Secrétaire Général de la Préfecture de la Drôme,

3 avenue des Langories – 26000 VALENCE -Téléphone : 04.75.82.46.46

A R R E T E

Article 1^{er} – Objet

Des servitudes d'utilité publique (SUP) sont instituées dans les zones d'effets générées par les phénomènes dangereux susceptibles de se produire sur les canalisations de transport décrites ci-après, conformément aux distances figurant dans les tableaux ci-dessous et reproduites sur la carte annexée ⁽¹⁾ au présent arrêté.

Seules les distances SUP1 sont reproduites dans la carte annexée au présent arrêté. Les restrictions supplémentaires fixées par l'article 2 pour les projets d'urbanisme dont l'emprise atteint les SUP2 ou SUP3 sont mises en œuvre dans le cadre de l'instruction de l'analyse de compatibilité obligatoire pour tout projet dont l'emprise atteint la SUP1.

NOTA : Dans les tableaux ci-dessous :

- PMS : Pression Maximale de Service de la canalisation
- DN : Diamètre Nominal de la canalisation.
- Distances S.U.P : Distances en mètres de part et d'autre de la canalisation définissant les limites des zones concernées par les servitudes d'utilité publique.

En cas d'écart entre les valeurs des distances SUP figurant dans les tableaux ci-dessous et la représentation cartographique des SUP telle qu'annexée au présent arrêté, les valeurs des tableaux font foi, appliquées au tracé réel des canalisations concernées.

Nom de la commune : La Laupie

Code INSEE : 26157

Canalisation de transport d'hydrocarbures propriété de l'État, ayant comme transporteur le Service National des Oléoducs Interalliés, service du MEEM-DGEC, situé Tour Séquoia, place des Carpeaux, 92800 Puteaux et opérée par :

TRAPIL-ODC
22 B route de Demigny
Champforgeuil
CS 30081
71103 CHALON-SUR-SAÔNE Cedex

- **Ouvrages traversant la commune**

Nom de la canalisation	PMS (bar)	DN	Longueur dans la commune (en mètres)	Implantation	Distances S.U.P. en mètres (de part et d'autre de la canalisation)		
					SUP1	SUP2	SUP3
Montsegur - Beaumont	69,6	308	323	enterré	170	15	10

- **Ouvrages ne traversant pas la commune, mais dont les zones d'effets atteignent cette dernière**

Néant

- **Installations annexes situées sur la commune**

Néant

- **Installations annexes non situées sur la commune, mais dont les zones d'effets atteignent cette dernière**

Néant

Article 2 – Nature des servitudes

Conformément à l'article R.555-30 b) du code de l'environnement, les servitudes sont les suivantes, en fonction des zones d'effets :

Servitude SUP1, correspondant à la zone d'effets létaux (PEL) du phénomène dangereux de référence majorant au sens de l'article R.555-39 du code de l'environnement :

La délivrance d'un permis de construire relatif à un établissement recevant du public susceptible de recevoir plus de 100 personnes ou à un immeuble de grande hauteur est subordonnée à la fourniture d'une analyse de compatibilité ayant reçu l'avis favorable du transporteur ou, en cas d'avis défavorable du transporteur, l'avis favorable du Préfet rendu au vu de l'expertise mentionnée au III de l'article R 555-31 du code de l'environnement.

L'analyse de compatibilité est établie conformément aux dispositions de l'arrêté ministériel du 5 mars 2014 susvisé.

Servitude SUP2, correspondant à la zone d'effets létaux (PEL) du phénomène dangereux de référence réduit au sens de l'article R.555-39 du code de l'environnement :

L'ouverture d'un établissement recevant du public susceptible de recevoir plus de 300 personnes ou d'un immeuble de grande hauteur est interdite.

Servitude SUP3, correspondant à la zone d'effets létaux significatifs (ELS) du phénomène dangereux de référence réduit au sens de l'article R.555-39 du code de l'environnement :

L'ouverture d'un établissement recevant du public susceptible de recevoir plus de 100 personnes ou d'un immeuble de grande hauteur est interdite.

Article 3 – Information du transporteur

Conformément à l'article R.555-46 du code de l'environnement, le maire informe le transporteur de tout permis de construire ou certificat d'urbanisme (d'information ou opérationnel) délivré dans l'une des zones définies à l'article 2.

Article 4 – Annexion au plan d'urbanisme

Les servitudes instituées par le présent arrêté sont annexées aux plans locaux d'urbanisme et aux cartes communales des communes concernées conformément aux articles L.151-43, L.153-60, L.161-1 et L163-10 du code de l'urbanisme.

Article 5 – Notification et publicité

En application du R.555-53 du code de l'environnement, le présent arrêté sera

- publié au recueil des actes administratifs
- publié sur le site internet de la préfecture de la Drôme
- adressé au maire de la commune de La Laupie.

Article 6 – Délais et voies de recours

Cet arrêté pourra faire l'objet d'un recours contentieux auprès du tribunal administratif de Grenoble (2, place de Verdun – BP 1135 – 38002 Grenoble cedex 1) dans un délai de deux mois à compter de sa publication au Recueil des Actes Administratifs de la préfecture de la Drôme.

Article 7 – Exécution et copie

Le Secrétaire Général de la Préfecture de la Drôme, l'établissement public de coopération intercommunale compétent ou le maire de la commune de La Laupie, le directeur départemental des territoires de la Drôme, la directrice régionale de l'Environnement, de l'Aménagement et du Logement Auvergne-Rhône-Alpes sont chargés chacun en ce qui le concerne de l'exécution du présent arrêté dont une copie leur sera adressée, ainsi qu'au directeur du Service National des Oléoducs Interalliés.

Valence, le 30 novembre 2016
Le préfet,
Pour le Préfet, par délégation
Le Secrétaire Général

Frédéric LOISEAU

(1) La carte annexée au présent arrêté peut être consultée dans les services de :

- *la préfecture de la Drôme*
- *la direction régionale de l'environnement, de l'aménagement et du logement Auvergne-Rhône-Alpes*
- *l'établissement public de coopération intercommunale compétent ou la mairie concernée*

26_DDPP_Direction Départementale de la Protection des
Populations de la Drôme

26-2016-11-30-029

AP instituant des SUP autour des canalisations de transport
de matières dangereuses sur la commune de La
Servitudes d'utilité publique
Motte-de-Galaure



PRÉFET DE LA DRÔME

Direction régionale de l'environnement,
de l'aménagement et du logement
de Auvergne-Rhône-Alpes

Valence, le 30 novembre 2016

Unité Interdépartementale 26/07

Affaire suivie par : Christophe Bouilloux
Tél. : 04.75.82.46.46
Fax : 04.75.82.46.49
Courriel : christophe.bouilloux@developpement-
durable.gouv.fr

ARRETE PREFECTORAL n°

instituant des servitudes d'utilité publique prenant en compte la maîtrise des risques autour des canalisations de transport de gaz naturel ou assimilé, d'hydrocarbures et de produits chimiques sur la commune de La Motte-de-Galaure

**Le Préfet du département de la Drôme
Chevalier de la Légion d'Honneur
Chevalier de l'Ordre National du Mérite**

Vu le code de l'environnement, et notamment ses articles L.555-16, R.555-30 et R.555-31 ;

Vu le code de l'urbanisme notamment ses articles L.101-2, L.132-1, L.132-2, L.151-1 et suivants, L.153-60, L.161-1 et suivants, L.163-10, R.431-16 ;

Vu le code de la construction et de l'habitation, notamment ses articles R.122-22 et R.123-46 ;

Vu l'arrêté du 5 mars 2014 définissant les modalités d'application du chapitre V du titre V du livre V du code de l'environnement et portant règlement de la sécurité des canalisations de transport de gaz naturel ou assimilé, d'hydrocarbures et de produits chimiques ;

Vu le rapport de la direction régionale de l'environnement, de l'aménagement et du logement de la région Auvergne-Rhône-Alpes, en date du 10 octobre 2016 ;

Vu l'avis émis par le conseil départemental de l'environnement et des risques sanitaires et technologiques de la Drôme le 24 novembre 2016 ;

Considérant que les canalisations de transport de gaz naturel ou assimilé, d'hydrocarbures et de produits chimiques, en service à la date de l'entrée en vigueur des articles R555-1 et suivants du code de l'environnement, doivent faire l'objet d'institution de servitudes d'utilité publique relatives à la maîtrise de l'urbanisation en raison des dangers et des inconvénients qu'elles présentent ;

Considérant que selon l'article L555-16 du code de l'environnement, les périmètres à l'intérieur desquels les dispositions en matière de maîtrise de l'urbanisation s'appliquent sont déterminés par les risques susceptibles d'être créés par une canalisation de transport en service, notamment les risques d'incendie, d'explosion ou d'émanation de produits toxiques, menaçant gravement la santé ou la sécurité des personnes ;

SUR proposition de Monsieur le Secrétaire Général de la Préfecture de la Drôme,

A R R E T E

Article 1^{er} – Objet

Des servitudes d'utilité publique (SUP) sont instituées dans les zones d'effets générées par les phénomènes dangereux susceptibles de se produire sur les canalisations de transport décrites ci-après, conformément aux distances figurant dans les tableaux ci-dessous et reproduites sur la carte annexée ⁽¹⁾ au présent arrêté.

Seules les distances SUP1 sont reproduites dans la carte annexée au présent arrêté. Les restrictions supplémentaires fixées par l'article 2 pour les projets d'urbanisme dont l'emprise atteint les SUP2 ou SUP3 sont mises en œuvre dans le cadre de l'instruction de l'analyse de compatibilité obligatoire pour tout projet dont l'emprise atteint la SUP1.

NOTA : Dans les tableaux ci-dessous :

- PMS : Pression Maximale de Service de la canalisation
- DN : Diamètre Nominal de la canalisation.
- Distances S.U.P : Distances en mètres de part et d'autre de la canalisation définissant les limites des zones concernées par les servitudes d'utilité publique.

En cas d'écart entre les valeurs des distances SUP figurant dans les tableaux ci-dessous et la représentation cartographique des SUP telle qu'annexée au présent arrêté, les valeurs des tableaux font foi, appliquées au tracé réel des canalisations concernées.

Nom de la commune : La Motte-de-Galaure

Code INSEE : 26216

Canalisations de transport de gaz naturel exploitées par le transporteur

GRTgaz
Immeuble Bora, 6 rue Raoul Nordling
92277 BOIS COLOMBES Cedex

- **Ouvrages traversant la commune**

Nom de la canalisation	PMS (bar)	DN	Longueur dans la commune (en mètres)	Implantation	Distances S.U.P. en mètres (de part et d'autre de la canalisation)		
					SUP1	SUP2	SUP3
Alimentation LA MOTTE-DE-GALAURE DP	67,7	80	10	enterré	20	5	5
ANNEYRON- ST VALLIER- DAVEZIEUX	67,7	100	1699	enterré	30	5	5
ANNEYRON- ST VALLIER- DAVEZIEUX	67,7	100	1976	enterré	30	5	5

- **Ouvrages ne traversant pas la commune, mais dont les zones d'effets atteignent cette dernière**

Néant

- **Installations annexes situées sur la commune**

Nom de l'installation	Distances S.U.P. en mètres (à partir de l'installation)		
	SUP1	SUP2	SUP3
LA MOTTE-DE-GALAURE DP	35	6	6

NOTA : Si la SUP1 du tracé adjacent est plus large que celle de l'installation annexe, c'est elle qui doit être prise en compte au droit de l'installation annexe.

- **Installations annexes non situées sur la commune, mais dont les zones d'effets atteignent cette dernière**

Néant

Canalisation de transport d'hydrocarbures propriété de l'État, ayant comme transporteur le Service National des Oléoducs Interalliés, service du MEEM-DGEC, situé Tour Séquoia, place des Carpeaux, 92800 Puteaux et opérée par :

TRAPIL-ODC
22 B route de Demigny
Champforgeuil
CS 30081
71103 CHALON-SUR-SAÔNE Cedex

- **Ouvrages traversant la commune**

Nom de la canalisation	PMS (bar)	DN	Longueur dans la commune (en mètres)	Implantation	Distances S.U.P. en mètres (de part et d'autre de la canalisation)		
					SUP1	SUP2	SUP3
Beaumont - Oytier	68	308	77	enterré	200	15	10

- **Ouvrages ne traversant pas la commune, mais dont les zones d'effets atteignent cette dernière**

Néant

- **Installations annexes situées sur la commune**

Néant

- **Installations annexes non situées sur la commune, mais dont les zones d'effets atteignent cette dernière**

Néant

Article 2 – Nature des servitudes

Conformément à l'article R.555-30 b) du code de l'environnement, les servitudes sont les suivantes, en fonction des zones d'effets :

Servitude SUP1, correspondant à la zone d'effets létaux (PEL) du phénomène dangereux de référence majorant au sens de l'article R.555-39 du code de l'environnement :

La délivrance d'un permis de construire relatif à un établissement recevant du public susceptible de recevoir plus de 100 personnes ou à un immeuble de grande hauteur est subordonnée à la fourniture d'une analyse de compatibilité ayant reçu l'avis favorable du transporteur ou, en cas d'avis défavorable du transporteur, l'avis favorable du Préfet rendu au vu de l'expertise mentionnée au III de l'article R 555-31 du code de l'environnement.

L'analyse de compatibilité est établie conformément aux dispositions de l'arrêté ministériel du 5 mars 2014 susvisé.

Servitude SUP2, correspondant à la zone d'effets létaux (PEL) du phénomène dangereux de référence réduit au sens de l'article R.555-39 du code de l'environnement :

L'ouverture d'un établissement recevant du public susceptible de recevoir plus de 300 personnes ou d'un immeuble de grande hauteur est interdite.

Servitude SUP3, correspondant à la zone d'effets létaux significatifs (ELS) du phénomène dangereux de référence réduit au sens de l'article R.555-39 du code de l'environnement :

L'ouverture d'un établissement recevant du public susceptible de recevoir plus de 100 personnes ou d'un immeuble de grande hauteur est interdite.

Article 3 – Information du transporteur

Conformément à l'article R.555-46 du code de l'environnement, le maire informe le transporteur de tout permis de construire ou certificat d'urbanisme (d'information ou opérationnel) délivré dans l'une des zones définies à l'article 2.

Article 4 – Annexion au plan d'urbanisme

Les servitudes instituées par le présent arrêté sont annexées aux plans locaux d'urbanisme et aux cartes communales des communes concernées conformément aux articles L.151-43, L.153-60, L.161-1 et L163-10 du code de l'urbanisme.

Article 5 – Notification et publicité

En application du R.555-53 du code de l'environnement, le présent arrêté sera

- publié au recueil des actes administratifs
- publié sur le site internet de la préfecture de la Drôme
- adressé au maire de la commune de La Motte-de-Galaure.

Article 6 – Délais et voies de recours

Cet arrêté pourra faire l'objet d'un recours contentieux auprès du tribunal administratif de Grenoble (2, place de Verdun – BP 1135 – 38002 Grenoble cedex 1) dans un délai de deux mois à compter de sa publication au Recueil des Actes Administratifs de la préfecture de la Drôme.

Article 7 – Exécution et copie

Le Secrétaire Général de la Préfecture de la Drôme, l'établissement public de coopération intercommunale compétent ou le maire de la commune de La Motte-de-Galaure, le directeur départemental des territoires de la Drôme, la directrice régionale de l'Environnement, de l'Aménagement et du Logement Auvergne-Rhône-Alpes sont chargés chacun en ce qui le concerne de l'exécution du présent arrêté dont une copie leur sera adressée, ainsi qu'au directeur de GRTgaz et au directeur du Service National des Oléoducs Interalliés.

Valence, le 30 novembre 2016

Le préfet,

Pour le Préfet, par délégation

Le Secrétaire Général

Frédéric LOISEAU

(1) La carte annexée au présent arrêté peut être consultée dans les services de :

- *la préfecture de la Drôme*
- *la direction régionale de l'environnement, de l'aménagement et du logement Auvergne-Rhône-Alpes*
- *l'établissement public de coopération intercommunale compétent ou la mairie concernée*

26_DDPP_Direction Départementale de la Protection des
Populations de la Drôme

26-2016-11-30-030

AP instituant des SUP autour des canalisations de transport
de matières dangereuses sur la commune de La
servitudes d'utilité publique
Roche-sur-Grane



PRÉFET DE LA DRÔME

Direction régionale de l'environnement,
de l'aménagement et du logement
de Auvergne-Rhône-Alpes

Valence, le 30 novembre 2016

Unité Interdépartementale 26/07

Affaire suivie par : Christophe Bouilloux
Tél. : 04.75.82.46.46
Fax : 04.75.82.46.49
Courriel : christophe.bouilloux@developpement-
durable.gouv.fr

ARRETE PREFECTORAL n°

instituant des servitudes d'utilité publique prenant en compte la maîtrise des risques autour des canalisations de transport de gaz naturel ou assimilé, d'hydrocarbures et de produits chimiques sur la commune de La Roche-sur-Grane

**Le Préfet du département de la Drôme
Chevalier de la Légion d'Honneur
Chevalier de l'Ordre National du Mérite**

Vu le code de l'environnement, et notamment ses articles L.555-16, R.555-30 et R.555-31 ;

Vu le code de l'urbanisme notamment ses articles L.101-2, L.132-1, L.132-2, L.151-1 et suivants, L.153-60, L.161-1 et suivants, L.163-10, R.431-16 ;

Vu le code de la construction et de l'habitation, notamment ses articles R.122-22 et R.123-46 ;

Vu l'arrêté du 5 mars 2014 définissant les modalités d'application du chapitre V du titre V du livre V du code de l'environnement et portant règlement de la sécurité des canalisations de transport de gaz naturel ou assimilé, d'hydrocarbures et de produits chimiques ;

Vu le rapport de la direction régionale de l'environnement, de l'aménagement et du logement de la région Auvergne-Rhône-Alpes, en date du 10 octobre 2016 ;

Vu l'avis émis par le conseil départemental de l'environnement et des risques sanitaires et technologiques de la Drôme le 24 novembre 2016 ;

Considérant que les canalisations de transport de gaz naturel ou assimilé, d'hydrocarbures et de produits chimiques, en service à la date de l'entrée en vigueur des articles R555-1 et suivants du code de l'environnement, doivent faire l'objet d'institution de servitudes d'utilité publique relatives à la maîtrise de l'urbanisation en raison des dangers et des inconvénients qu'elles présentent ;

Considérant que selon l'article L555-16 du code de l'environnement, les périmètres à l'intérieur desquels les dispositions en matière de maîtrise de l'urbanisation s'appliquent sont déterminés par les risques susceptibles d'être créés par une canalisation de transport en service, notamment les risques d'incendie, d'explosion ou d'émanation de produits toxiques, menaçant gravement la santé ou la sécurité des personnes ;

SUR proposition de Monsieur le Secrétaire Général de la Préfecture de la Drôme,

3 avenue de Langories – 26000 VALENCE - Téléphone : 04.75.82.46.46

A R R E T E

Article 1^{er} – Objet

Des servitudes d'utilité publique (SUP) sont instituées dans les zones d'effets générées par les phénomènes dangereux susceptibles de se produire sur les canalisations de transport décrites ci-après, conformément aux distances figurant dans les tableaux ci-dessous et reproduites sur la carte annexée ⁽¹⁾ au présent arrêté.

Seules les distances SUP1 sont reproduites dans la carte annexée au présent arrêté. Les restrictions supplémentaires fixées par l'article 2 pour les projets d'urbanisme dont l'emprise atteint les SUP2 ou SUP3 sont mises en œuvre dans le cadre de l'instruction de l'analyse de compatibilité obligatoire pour tout projet dont l'emprise atteint la SUP1.

NOTA : Dans les tableaux ci-dessous :

- PMS : Pression Maximale de Service de la canalisation
- DN : Diamètre Nominal de la canalisation.
- Distances S.U.P : Distances en mètres de part et d'autre de la canalisation définissant les limites des zones concernées par les servitudes d'utilité publique.

En cas d'écart entre les valeurs des distances SUP figurant dans les tableaux ci-dessous et la représentation cartographique des SUP telle qu'annexée au présent arrêté, les valeurs des tableaux font foi, appliquées au tracé réel des canalisations concernées.

Nom de la commune : La Roche-sur-Grane

Code INSEE : 26277

Canalisations de transport de gaz naturel exploitées par le transporteur

GRTgaz
Immeuble Bora, 6 rue Raoul Nordling
92277 BOIS COLOMBES Cedex

- **Ouvrages traversant la commune**

Nom de la canalisation	PMS (bar)	DN	Longueur dans la commune (en mètres)	Implantation	Distances S.U.P. en mètres (de part et d'autre de la canalisation)		
					SUP1	SUP2	SUP3
RHONE 1	67,7	600	3161	enterré	250	5	5

- **Ouvrages ne traversant pas la commune, mais dont les zones d'effets atteignent cette dernière**
Néant

- **Installations annexes situées sur la commune**
Néant

- **Installations annexes non situées sur la commune, mais dont les zones d'effets atteignent cette dernière**
Néant

Canalisation de transport d'hydrocarbures propriété de l'État, ayant comme transporteur le Service National des Oléoducs Interalliés, service du MEEM-DGEC, situé Tour Séquoia, place des Carpeaux, 92800 Puteaux et opérée par :

TRAPIL-ODC
22 B route de Demigny
Champforgeuil
CS 30081
71103 CHALON-SUR-SAÔNE Cedex

• **Ouvrages traversant la commune**

Nom de la canalisation	PMS (bar)	DN	Longueur dans la commune (en mètres)	Implantation	Distances S.U.P. en mètres (de part et d'autre de la canalisation)		
					SUP1	SUP2	SUP3
Montsegur - Beaumont	69,6	308	2156	enterré	170	15	10

• **Ouvrages ne traversant pas la commune, mais dont les zones d'effets atteignent cette dernière**
Néant

• **Installations annexes situées sur la commune**
Néant

• **Installations annexes non situées sur la commune, mais dont les zones d'effets atteignent cette dernière**
Néant

Article 2 – Nature des servitudes

Conformément à l'article R.555-30 b) du code de l'environnement, les servitudes sont les suivantes, en fonction des zones d'effets :

Servitude SUP1, correspondant à la zone d'effets létaux (PEL) du phénomène dangereux de référence majorant au sens de l'article R.555-39 du code de l'environnement :

La délivrance d'un permis de construire relatif à un établissement recevant du public susceptible de recevoir plus de 100 personnes ou à un immeuble de grande hauteur est subordonnée à la fourniture d'une analyse de compatibilité ayant reçu l'avis favorable du transporteur ou, en cas d'avis défavorable du transporteur, l'avis favorable du Préfet rendu au vu de l'expertise mentionnée au III de l'article R 555-31 du code de l'environnement.

L'analyse de compatibilité est établie conformément aux dispositions de l'arrêté ministériel du 5 mars 2014 susvisé.

Servitude SUP2, correspondant à la zone d'effets létaux (PEL) du phénomène dangereux de référence réduit au sens de l'article R.555-39 du code de l'environnement :

L'ouverture d'un établissement recevant du public susceptible de recevoir plus de 300 personnes ou d'un immeuble de grande hauteur est interdite.

Servitude SUP3, correspondant à la zone d'effets létaux significatifs (ELS) du phénomène dangereux de référence réduit au sens de l'article R.555-39 du code de l'environnement :

L'ouverture d'un établissement recevant du public susceptible de recevoir plus de 100 personnes ou d'un immeuble de grande hauteur est interdite.

Article 3 – Information du transporteur

Conformément à l'article R.555-46 du code de l'environnement, le maire informe le transporteur de tout permis de construire ou certificat d'urbanisme (d'information ou opérationnel) délivré dans l'une des zones définies à l'article 2.

Article 4 – Annexion au plan d'urbanisme

Les servitudes instituées par le présent arrêté sont annexées aux plans locaux d'urbanisme et aux cartes communales des communes concernées conformément aux articles L.151-43, L.153-60, L.161-1 et L163-10 du code de l'urbanisme.

Article 5 – Notification et publicité

En application du R.555-53 du code de l'environnement, le présent arrêté sera

- publié au recueil des actes administratifs
- publié sur le site internet de la préfecture de la Drôme
- adressé au maire de la commune de La Roche-sur-Grane.

Article 6 – Délais et voies de recours

Cet arrêté pourra faire l'objet d'un recours contentieux auprès du tribunal administratif de Grenoble (2, place de Verdun – BP 1135 – 38002 Grenoble cedex 1) dans un délai de deux mois à compter de sa publication au Recueil des Actes Administratifs de la préfecture de la Drôme.

Article 7 – Exécution et copie

Le Secrétaire Général de la Préfecture de la Drôme, l'établissement public de coopération intercommunale compétent ou le maire de la commune de La Roche-sur-Grane, le directeur départemental des territoires de la Drôme, la directrice régionale de l'Environnement, de l'Aménagement et du Logement Auvergne-Rhône-Alpes sont chargés chacun en ce qui le concerne de l'exécution du présent arrêté dont une copie leur sera adressée, ainsi qu'au directeur de GRTgaz et au directeur du Service National des Oléoducs Interalliés.

Valence, le 30 novembre 2016
Le préfet,
Pour le Préfet, par délégation
Le Secrétaire Général

Frédéric LOISEAU

(1) La carte annexée au présent arrêté peut être consultée dans les services de :

- *la préfecture de la Drôme*
- *la direction régionale de l'environnement, de l'aménagement et du logement Auvergne-Rhône-Alpes*
- *l'établissement public de coopération intercommunale compétent ou la mairie concernée*

26_DDPP_Direction Départementale de la Protection des
Populations de la Drôme

26-2016-11-30-031

AP instituant des SUP autour des canalisations de transport
de matières dangereuses sur la commune de La Touche
Servitudes d'utilité publique



PRÉFET DE LA DRÔME

Direction régionale de l'environnement,
de l'aménagement et du logement
de Auvergne-Rhône-Alpes

Valence, le 30 novembre 2016

Unité Interdépartementale 26/07

Affaire suivie par : Christophe Bouilloux
Tél. : 04.75.82.46.46
Fax : 04.75.82.46.49
Courriel : christophe.bouilloux@developpement-
durable.gouv.fr

ARRETE PREFECTORAL n°

**instituant des servitudes d'utilité publique prenant en compte la maîtrise des risques
autour des canalisations de transport de gaz naturel ou assimilé, d'hydrocarbures et de produits
chimiques sur la commune de La Touche**

**Le Préfet du département de la Drôme
Chevalier de la Légion d'Honneur
Chevalier de l'Ordre National du Mérite**

Vu le code de l'environnement, et notamment ses articles L.555-16, R.555-30 et R.555-31 ;

Vu le code de l'urbanisme notamment ses articles L.101-2, L.132-1, L.132-2, L.151-1 et suivants, L.153-60, L.161-1 et suivants, L.163-10, R.431-16 ;

Vu le code de la construction et de l'habitation, notamment ses articles R.122-22 et R.123-46 ;

Vu l'arrêté du 5 mars 2014 définissant les modalités d'application du chapitre V du titre V du livre V du code de l'environnement et portant règlement de la sécurité des canalisations de transport de gaz naturel ou assimilé, d'hydrocarbures et de produits chimiques ;

Vu le rapport de la direction régionale de l'environnement, de l'aménagement et du logement de la région Auvergne-Rhône-Alpes, en date du 10 octobre 2016 ;

Vu l'avis émis par le conseil départemental de l'environnement et des risques sanitaires et technologiques de la Drôme le 24 novembre 2016 ;

Considérant que les canalisations de transport de gaz naturel ou assimilé, d'hydrocarbures et de produits chimiques, en service à la date de l'entrée en vigueur des articles R555-1 et suivants du code de l'environnement, doivent faire l'objet d'institution de servitudes d'utilité publique relatives à la maîtrise de l'urbanisation en raison des dangers et des inconvénients qu'elles présentent ;

Considérant que selon l'article L555-16 du code de l'environnement, les périmètres à l'intérieur desquels les dispositions en matière de maîtrise de l'urbanisation s'appliquent sont déterminés par les risques susceptibles d'être créés par une canalisation de transport en service, notamment les risques d'incendie, d'explosion ou d'émanation de produits toxiques, menaçant gravement la santé ou la sécurité des personnes ;

SUR proposition de Monsieur le Secrétaire Général de la Préfecture de la Drôme,

3 avenue des Langories – 26000 VALENCE - Téléphone : 04.75.82.46.46

A R R E T E

Article 1^{er} – Objet

Des servitudes d'utilité publique (SUP) sont instituées dans les zones d'effets générées par les phénomènes dangereux susceptibles de se produire sur les canalisations de transport décrites ci-après, conformément aux distances figurant dans les tableaux ci-dessous et reproduites sur la carte annexée ⁽¹⁾ au présent arrêté.

Seules les distances SUP1 sont reproduites dans la carte annexée au présent arrêté. Les restrictions supplémentaires fixées par l'article 2 pour les projets d'urbanisme dont l'emprise atteint les SUP2 ou SUP3 sont mises en œuvre dans le cadre de l'instruction de l'analyse de compatibilité obligatoire pour tout projet dont l'emprise atteint la SUP1.

NOTA : Dans les tableaux ci-dessous :

- PMS : Pression Maximale de Service de la canalisation
- DN : Diamètre Nominal de la canalisation.
- Distances S.U.P : Distances en mètres de part et d'autre de la canalisation définissant les limites des zones concernées par les servitudes d'utilité publique.

En cas d'écart entre les valeurs des distances SUP figurant dans les tableaux ci-dessous et la représentation cartographique des SUP telle qu'annexée au présent arrêté, les valeurs des tableaux font foi, appliquées au tracé réel des canalisations concernées.

Nom de la commune : La Touche

Code INSEE : 26352

Canalisations de transport de gaz naturel exploitées par le transporteur

GRTgaz
Immeuble Bora, 6 rue Raoul Nordling
92277 BOIS COLOMBES Cedex

• **Ouvrages traversant la commune**

Nom de la canalisation	PMS (bar)	DN	Longueur dans la commune (en mètres)	Implantation	Distances S.U.P. en mètres (de part et d'autre de la canalisation)		
					SUP1	SUP2	SUP3
ANTENNE DE MONTELIMAR	67,7	100	1652	enterré	30	5	5
ANTENNE DE MONTELIMAR	67,7	150	1655	enterré	50	5	5

- **Ouvrages ne traversant pas la commune, mais dont les zones d'effets atteignent cette dernière**

Nom de la canalisation	PMS (bar)	DN	Implantation	Distances S.U.P. en mètres (de part et d'autre de la canalisation)		
				SUP1	SUP2	SUP3
RHONE 1	67,7	600	enterré	250	5	5

- **Installations annexes situées sur la commune**

Néant

- **Installations annexes non situées sur la commune, mais dont les zones d'effets atteignent cette dernière**

Néant

Article 2 – Nature des servitudes

Conformément à l'article R.555-30 b) du code de l'environnement, les servitudes sont les suivantes, en fonction des zones d'effets :

Servitude SUP1, correspondant à la zone d'effets létaux (PEL) du phénomène dangereux de référence majorant au sens de l'article R.555-39 du code de l'environnement :

La délivrance d'un permis de construire relatif à un établissement recevant du public susceptible de recevoir plus de 100 personnes ou à un immeuble de grande hauteur est subordonnée à la fourniture d'une analyse de compatibilité ayant reçu l'avis favorable du transporteur ou, en cas d'avis défavorable du transporteur, l'avis favorable du Préfet rendu au vu de l'expertise mentionnée au III de l'article R 555-31 du code de l'environnement.

L'analyse de compatibilité est établie conformément aux dispositions de l'arrêté ministériel du 5 mars 2014 susvisé.

Servitude SUP2, correspondant à la zone d'effets létaux (PEL) du phénomène dangereux de référence réduit au sens de l'article R.555-39 du code de l'environnement :

L'ouverture d'un établissement recevant du public susceptible de recevoir plus de 300 personnes ou d'un immeuble de grande hauteur est interdite.

Servitude SUP3, correspondant à la zone d'effets létaux significatifs (ELS) du phénomène dangereux de référence réduit au sens de l'article R.555-39 du code de l'environnement :

L'ouverture d'un établissement recevant du public susceptible de recevoir plus de 100 personnes ou d'un immeuble de grande hauteur est interdite.

Article 3 – Information du transporteur

Conformément à l'article R.555-46 du code de l'environnement, le maire informe le transporteur de tout permis de construire ou certificat d'urbanisme (d'information ou opérationnel) délivré dans l'une des zones définies à l'article 2.

Article 4 – Annexion au plan d'urbanisme

Les servitudes instituées par le présent arrêté sont annexées aux plans locaux d'urbanisme et aux cartes communales des communes concernées conformément aux articles L.151-43, L.153-60, L.161-1 et L163-10 du code de l'urbanisme.

Article 5 – Notification et publicité

En application du R.555-53 du code de l'environnement, le présent arrêté sera

- publié au recueil des actes administratifs
- publié sur le site internet de la préfecture de la Drôme
- adressé au maire de la commune de La Touche.

Article 6 – Délais et voies de recours

Cet arrêté pourra faire l'objet d'un recours contentieux auprès du tribunal administratif de Grenoble (2, place de Verdun – BP 1135 – 38002 Grenoble cedex 1) dans un délai de deux mois à compter de sa publication au Recueil des Actes Administratifs de la préfecture de la Drôme.

Article 7 – Exécution et copie

Le Secrétaire Général de la Préfecture de la Drôme, l'établissement public de coopération intercommunale compétent ou le maire de la commune de La Touche, le directeur départemental des territoires de la Drôme, la directrice régionale de l'Environnement, de l'Aménagement et du Logement Auvergne-Rhône-Alpes sont chargés chacun en ce qui le concerne de l'exécution du présent arrêté dont une copie leur sera adressée, ainsi qu'au directeur de GRTgaz.

Valence, le 30 novembre 2016

Le préfet,

Pour le Préfet, par délégation

Le Secrétaire Général

Frédéric LOISEAU

(1) La carte annexée au présent arrêté peut être consultée dans les services de :

- *la préfecture de la Drôme*
- *la direction régionale de l'environnement, de l'aménagement et du logement Auvergne-Rhône-Alpes*
- *l'établissement public de coopération intercommunale compétent ou la mairie concernée*

26_DDPP_Direction Départementale de la Protection des
Populations de la Drôme

26-2016-11-30-006

AP instituant des SUP autour des canalisations de transport
de matières dangereuses sur la commune de
Lapeyrouse-Mornay *Servitudes d'utilité publique*



PRÉFET DE LA DRÔME

Direction régionale de l'environnement,
de l'aménagement et du logement
de Auvergne-Rhône-Alpes

Valence, le 30 novembre 2016

Unité Interdépartementale 26/07

Affaire suivie par : Christophe Bouilloux
Tél. : 04.75.82.46.46
Fax : 04.75.82.46.49
Courriel : christophe.bouilloux@developpement-
durable.gouv.fr

ARRETE PREFECTORAL n°

**instituant des servitudes d'utilité publique prenant en compte la maîtrise des risques
autour des canalisations de transport de gaz naturel ou assimilé, d'hydrocarbures et de produits
chimiques sur la commune de Lapeyrouse-Mornay**

**Le Préfet du département de la Drôme
Chevalier de la Légion d'Honneur
Chevalier de l'Ordre National du Mérite**

Vu le code de l'environnement, et notamment ses articles L.555-16, R.555-30 et R.555-31 ;

Vu le code de l'urbanisme notamment ses articles L.101-2, L.132-1, L.132-2, L.151-1 et suivants, L.153-60, L.161-1 et suivants, L.163-10, R.431-16 ;

Vu le code de la construction et de l'habitation, notamment ses articles R.122-22 et R.123-46 ;

Vu l'arrêté du 5 mars 2014 définissant les modalités d'application du chapitre V du titre V du livre V du code de l'environnement et portant règlement de la sécurité des canalisations de transport de gaz naturel ou assimilé, d'hydrocarbures et de produits chimiques ;

Vu le rapport de la direction régionale de l'environnement, de l'aménagement et du logement de la région Auvergne-Rhône-Alpes, en date du 10 octobre 2016 ;

Vu l'avis émis par le conseil départemental de l'environnement et des risques sanitaires et technologiques de la Drôme le 24 novembre 2016 ;

Considérant que les canalisations de transport de gaz naturel ou assimilé, d'hydrocarbures et de produits chimiques, en service à la date de l'entrée en vigueur des articles R555-1 et suivants du code de l'environnement, doivent faire l'objet d'institution de servitudes d'utilité publique relatives à la maîtrise de l'urbanisation en raison des dangers et des inconvénients qu'elles présentent ;

Considérant que selon l'article L555-16 du code de l'environnement, les périmètres à l'intérieur desquels les dispositions en matière de maîtrise de l'urbanisation s'appliquent sont déterminés par les risques susceptibles d'être créés par une canalisation de transport en service, notamment les risques d'incendie, d'explosion ou d'émanation de produits toxiques, menaçant gravement la santé ou la sécurité des personnes ;

SUR proposition de Monsieur le Secrétaire Général de la Préfecture de la Drôme,

A R R E T E

Article 1^{er} – Objet

Des servitudes d'utilité publique (SUP) sont instituées dans les zones d'effets générées par les phénomènes dangereux susceptibles de se produire sur les canalisations de transport décrites ci-après, conformément aux distances figurant dans les tableaux ci-dessous et reproduites sur la carte annexée ⁽¹⁾ au présent arrêté.

Seules les distances SUP1 sont reproduites dans la carte annexée au présent arrêté. Les restrictions supplémentaires fixées par l'article 2 pour les projets d'urbanisme dont l'emprise atteint les SUP2 ou SUP3 sont mises en œuvre dans le cadre de l'instruction de l'analyse de compatibilité obligatoire pour tout projet dont l'emprise atteint la SUP1.

NOTA : Dans les tableaux ci-dessous :

- PMS : Pression Maximale de Service de la canalisation
- DN : Diamètre Nominal de la canalisation.
- Distances S.U.P : Distances en mètres de part et d'autre de la canalisation définissant les limites des zones concernées par les servitudes d'utilité publique.

En cas d'écart entre les valeurs des distances SUP figurant dans les tableaux ci-dessous et la représentation cartographique des SUP telle qu'annexée au présent arrêté, les valeurs des tableaux font foi, appliquées au tracé réel des canalisations concernées.

Nom de la commune : Lapeyrouse-Mornay

Code INSEE : 26155

Canalisations de transport de gaz naturel exploitées par le transporteur

GRTgaz
Immeuble Bora, 6 rue Raoul Nordling
92277 BOIS COLOMBES Cedex

• **Ouvrages traversant la commune**

Nom de la canalisation	PMS (bar)	DN	Longueur dans la commune (en mètres)	Implantation	Distances S.U.P. en mètres (de part et d'autre de la canalisation)		
					SUP1	SUP2	SUP3
RHONE 1	67,7	500	1505	enterré	200	5	5

• **Ouvrages ne traversant pas la commune, mais dont les zones d'effets atteignent cette dernière**

Nom de la canalisation	PMS (bar)	DN	Implantation	Distances S.U.P. en mètres (de part et d'autre de la canalisation)		
				SUP1	SUP2	SUP3
RHONE 1	67,7	500	enterré	195	5	5

- **Installations annexes situées sur la commune**

Néant

- **Installations annexes non situées sur la commune, mais dont les zones d'effets atteignent cette dernière**

Néant

Canalisation de transport d'hydrocarbures propriété de l'État, ayant comme transporteur le Service National des Oléoducs Interalliés, service du MEEM-DGEC, situé Tour Séquoia, place des Carpeaux, 92800 Puteaux et opérée par :

TRAPIL-ODC
22 B route de Demigny
Champforgeuil
CS 30081
71103 CHALON-SUR-SAÔNE Cedex

- **Ouvrages traversant la commune**

Nom de la canalisation	PMS (bar)	DN	Longueur dans la commune (en mètres)	Implantation	Distances S.U.P. en mètres (de part et d'autre de la canalisation)		
					SUP1	SUP2	SUP3
Beaumont - Oytier	68	308	2899	enterré	200	15	10

- **Ouvrages ne traversant pas la commune, mais dont les zones d'effets atteignent cette dernière**

Néant

- **Installations annexes situées sur la commune**

Néant

- **Installations annexes non situées sur la commune, mais dont les zones d'effets atteignent cette dernière**

Néant

Article 2 – Nature des servitudes

Conformément à l'article R.555-30 b) du code de l'environnement, les servitudes sont les suivantes, en fonction des zones d'effets :

Servitude SUP1, correspondant à la zone d'effets létaux (PEL) du phénomène dangereux de référence majorant au sens de l'article R.555-39 du code de l'environnement :

La délivrance d'un permis de construire relatif à un établissement recevant du public susceptible de recevoir plus de 100 personnes ou à un immeuble de grande hauteur est subordonnée à la fourniture d'une analyse de compatibilité ayant reçu l'avis favorable du transporteur ou, en cas d'avis défavorable du transporteur, l'avis favorable du Préfet rendu au vu de l'expertise mentionnée au III de l'article R 555-31 du code de l'environnement.

L'analyse de compatibilité est établie conformément aux dispositions de l'arrêté ministériel du 5 mars 2014 susvisé.

Servitude SUP2, correspondant à la zone d'effets létaux (PEL) du phénomène dangereux de référence réduit au sens de l'article R.555-39 du code de l'environnement :

L'ouverture d'un établissement recevant du public susceptible de recevoir plus de 300 personnes ou d'un immeuble de grande hauteur est interdite.

Servitude SUP3, correspondant à la zone d'effets létaux significatifs (ELS) du phénomène dangereux de référence réduit au sens de l'article R.555-39 du code de l'environnement :

L'ouverture d'un établissement recevant du public susceptible de recevoir plus de 100 personnes ou d'un immeuble de grande hauteur est interdite.

Article 3 – Information du transporteur

Conformément à l'article R.555-46 du code de l'environnement, le maire informe le transporteur de tout permis de construire ou certificat d'urbanisme (d'information ou opérationnel) délivré dans l'une des zones définies à l'article 2.

Article 4 – Annexion au plan d'urbanisme

Les servitudes instituées par le présent arrêté sont annexées aux plans locaux d'urbanisme et aux cartes communales des communes concernées conformément aux articles L.151-43, L.153-60, L.161-1 et L163-10 du code de l'urbanisme.

Article 5 – Notification et publicité

En application du R.555-53 du code de l'environnement, le présent arrêté sera

- publié au recueil des actes administratifs
- publié sur le site internet de la préfecture de la Drôme
- adressé au maire de la commune de Lapeyrouse-Mornay.

Article 6 – Délais et voies de recours

Cet arrêté pourra faire l'objet d'un recours contentieux auprès du tribunal administratif de Grenoble (2, place de Verdun – BP 1135 – 38002 Grenoble cedex 1) dans un délai de deux mois à compter de sa publication au Recueil des Actes Administratifs de la préfecture de la Drôme.

Article 7 – Exécution et copie

Le Secrétaire Général de la Préfecture de la Drôme, l'établissement public de coopération intercommunale compétent ou le maire de la commune de Lapeyrouse-Mornay, le directeur départemental des territoires de la Drôme, la directrice régionale de l'Environnement, de l'Aménagement et du Logement Auvergne-Rhône-Alpes sont chargés chacun en ce qui le concerne de l'exécution du présent arrêté dont une copie leur sera adressée, ainsi qu'au directeur de GRTgaz et au directeur du Service National des Oléoducs Interalliés.

Valence, le 30 novembre 2016
Le Préfet,
Pour le Préfet, par délégation
Le Secrétaire Général

Frédéric LOISEAU

(1) La carte annexée au présent arrêté peut être consultée dans les services de :

- la préfecture de la Drôme
- la direction régionale de l'environnement, de l'aménagement et du logement Auvergne-Rhône-Alpes
- l'établissement public de coopération intercommunale compétent ou la mairie concernée

26_DDPP_Direction Départementale de la Protection des
Populations de la Drôme

26-2016-11-30-007

AP instituant des SUP autour des canalisations de transport
de matières dangereuses sur la commune de Laveyron
Servitudes d'utilité publique



PRÉFET DE LA DRÔME

Direction régionale de l'environnement,
de l'aménagement et du logement
de Auvergne-Rhône-Alpes

Valence, le 30 novembre 2016

Unité Interdépartementale 26/07

Affaire suivie par : Christophe Bouilloux
Tél. : 04.75.82.46.46
Fax : 04.75.82.46.49
Courriel : christophe.bouilloux@developpement-
durable.gouv.fr

ARRETE PREFECTORAL n°

instituant des servitudes d'utilité publique prenant en compte la maîtrise des risques autour des canalisations de transport de gaz naturel ou assimilé, d'hydrocarbures et de produits chimiques sur la commune de Laveyron

**Le Préfet du département de la Drôme
Chevalier de la Légion d'Honneur
Chevalier de l'Ordre National du Mérite**

Vu le code de l'environnement, et notamment ses articles L.555-16, R.555-30 et R.555-31 ;

Vu le code de l'urbanisme notamment ses articles L.101-2, L.132-1, L.132-2, L.151-1 et suivants, L.153-60, L.161-1 et suivants, L.163-10, R.431-16 ;

Vu le code de la construction et de l'habitation, notamment ses articles R.122-22 et R.123-46 ;

Vu l'arrêté du 5 mars 2014 définissant les modalités d'application du chapitre V du titre V du livre V du code de l'environnement et portant règlement de la sécurité des canalisations de transport de gaz naturel ou assimilé, d'hydrocarbures et de produits chimiques ;

Vu le rapport de la direction régionale de l'environnement, de l'aménagement et du logement de la région Auvergne-Rhône-Alpes, en date du 10 octobre 2016 ;

Vu l'avis émis par le conseil départemental de l'environnement et des risques sanitaires et technologiques de la Drôme le 24 novembre 2016 ;

Considérant que les canalisations de transport de gaz naturel ou assimilé, d'hydrocarbures et de produits chimiques, en service à la date de l'entrée en vigueur des articles R555-1 et suivants du code de l'environnement, doivent faire l'objet d'institution de servitudes d'utilité publique relatives à la maîtrise de l'urbanisation en raison des dangers et des inconvénients qu'elles présentent ;

Considérant que selon l'article L555-16 du code de l'environnement, les périmètres à l'intérieur desquels les dispositions en matière de maîtrise de l'urbanisation s'appliquent sont déterminés par les risques susceptibles d'être créés par une canalisation de transport en service, notamment les risques d'incendie, d'explosion ou d'émanation de produits toxiques, menaçant gravement la santé ou la sécurité des personnes ;

SUR proposition de Monsieur le Secrétaire Général de la Préfecture de la Drôme,

A R R E T E

Article 1^{er} – Objet

Des servitudes d'utilité publique (SUP) sont instituées dans les zones d'effets générées par les phénomènes dangereux susceptibles de se produire sur les canalisations de transport décrites ci-après, conformément aux distances figurant dans les tableaux ci-dessous et reproduites sur la carte annexée ⁽¹⁾ au présent arrêté.

Seules les distances SUP1 sont reproduites dans la carte annexée au présent arrêté. Les restrictions supplémentaires fixées par l'article 2 pour les projets d'urbanisme dont l'emprise atteint les SUP2 ou SUP3 sont mises en œuvre dans le cadre de l'instruction de l'analyse de compatibilité obligatoire pour tout projet dont l'emprise atteint la SUP1.

NOTA : Dans les tableaux ci-dessous :

- PMS : Pression Maximale de Service de la canalisation
- DN : Diamètre Nominal de la canalisation.
- Distances S.U.P : Distances en mètres de part et d'autre de la canalisation définissant les limites des zones concernées par les servitudes d'utilité publique.

En cas d'écart entre les valeurs des distances SUP figurant dans les tableaux ci-dessous et la représentation cartographique des SUP telle qu'annexée au présent arrêté, les valeurs des tableaux font foi, appliquées au tracé réel des canalisations concernées.

Nom de la commune : Laveyron

Code INSEE : 26160

Canalisations de transport de gaz naturel exploitées par le transporteur

GRTgaz
Immeuble Bora, 6 rue Raoul Nordling
92277 BOIS COLOMBES Cedex

• **Ouvrages traversant la commune**

Nom de la canalisation	PMS (bar)	DN	Longueur dans la commune (en mètres)	Implantation	Distances S.U.P. en mètres (de part et d'autre de la canalisation)		
					SUP1	SUP2	SUP3
Alimentation LAVEYRON CI	67,7	100	16	enterré	30	5	5
Alimentation LAVEYRON CI	67,7	100	12	enterré	30	5	5
Alimentation LAVEYRON EMIN-LEYDIER FERRANDINIÈRE	67,7	80	18	enterré	20	5	5
Alimentation LAVEYRON EMIN-LEYDIER FERRANDINIÈRE	67,7	80	1258	enterré	20	5	5

Nom de la canalisation	PMS (bar)	DN	Longueur dans la commune (en mètres)	Implantation	Distances S.U.P. en mètres (de part et d'autre de la canalisation)		
					SUP1	SUP2	SUP3
ANNEYRON- ST VALLIER- DAVEZIEUX	67,7	100	2	enterré	30	5	5
ANNEYRON- ST VALLIER- DAVEZIEUX	67,7	100	2	enterré	30	5	5
ANNEYRON- ST VALLIER- DAVEZIEUX	67,7	100	3047	enterré	30	5	5
ANNEYRON- ST VALLIER- DAVEZIEUX	67,7	100	82	enterré	30	5	5
ANNEYRON- ST VALLIER- DAVEZIEUX	67,7	100	<1	enterré	30	5	5
ANNEYRON- ST VALLIER- DAVEZIEUX	67,7	100	737	enterré	30	5	5
ANNEYRON- ST VALLIER- DAVEZIEUX	67,7	100	424	enterré	30	5	5
ANNEYRON- ST VALLIER- DAVEZIEUX	67,7	150	<1	enterré	50	5	5
ANNEYRON- ST VALLIER- DAVEZIEUX	67,7	150	145	enterré	50	5	5
ANNEYRON- ST VALLIER- DAVEZIEUX	67,7	150	<1	enterré	50	5	5
ANNEYRON- ST VALLIER- DAVEZIEUX	67,7	150	26	enterré	50	5	5
ANNEYRON- ST VALLIER- DAVEZIEUX	67,7	150	564	enterré	50	5	5
ANNEYRON- ST VALLIER- DAVEZIEUX	67,7	200	461	enterré	60	5	5

• **Ouvrages ne traversant pas la commune, mais dont les zones d'effets atteignent cette dernière**
Néant

• **Installations annexes situées sur la commune**

Nom de l'installation	Distances S.U.P. en mètres (à partir de l'installation)		
	SUP1	SUP2	SUP3
LAVEYRON CI EMIN LEYDIERS 4 BARS et 29 BARS	35	6	6
LAVEYRON COUP DP	35	6	6

NOTA : Si la SUP1 du tracé adjacent est plus large que celle de l'installation annexe, c'est elle qui doit être prise en compte au droit de l'installation annexe.

- **Installations annexes non situées sur la commune, mais dont les zones d'effets atteignent cette dernière**

Néant

Article 2 – Nature des servitudes

Conformément à l'article R.555-30 b) du code de l'environnement, les servitudes sont les suivantes, en fonction des zones d'effets :

Servitude SUP1, correspondant à la zone d'effets létaux (PEL) du phénomène dangereux de référence majorant au sens de l'article R.555-39 du code de l'environnement :

La délivrance d'un permis de construire relatif à un établissement recevant du public susceptible de recevoir plus de 100 personnes ou à un immeuble de grande hauteur est subordonnée à la fourniture d'une analyse de compatibilité ayant reçu l'avis favorable du transporteur ou, en cas d'avis défavorable du transporteur, l'avis favorable du Préfet rendu au vu de l'expertise mentionnée au III de l'article R 555-31 du code de l'environnement.

L'analyse de compatibilité est établie conformément aux dispositions de l'arrêté ministériel du 5 mars 2014 susvisé.

Servitude SUP2, correspondant à la zone d'effets létaux (PEL) du phénomène dangereux de référence réduit au sens de l'article R.555-39 du code de l'environnement :

L'ouverture d'un établissement recevant du public susceptible de recevoir plus de 300 personnes ou d'un immeuble de grande hauteur est interdite.

Servitude SUP3, correspondant à la zone d'effets létaux significatifs (ELS) du phénomène dangereux de référence réduit au sens de l'article R.555-39 du code de l'environnement :

L'ouverture d'un établissement recevant du public susceptible de recevoir plus de 100 personnes ou d'un immeuble de grande hauteur est interdite.

Article 3 – Information du transporteur

Conformément à l'article R.555-46 du code de l'environnement, le maire informe le transporteur de tout permis de construire ou certificat d'urbanisme (d'information ou opérationnel) délivré dans l'une des zones définies à l'article 2.

Article 4 – Annexion au plan d'urbanisme

Les servitudes instituées par le présent arrêté sont annexées aux plans locaux d'urbanisme et aux cartes communales des communes concernées conformément aux articles L.151-43, L.153-60, L.161-1 et L163-10 du code de l'urbanisme.

Article 5 – Notification et publicité

En application du R.555-53 du code de l'environnement, le présent arrêté sera

- publié au recueil des actes administratifs
- publié sur le site internet de la préfecture de la Drôme
- adressé au maire de la commune de Laveyron.

Article 6 – Délais et voies de recours

Cet arrêté pourra faire l'objet d'un recours contentieux auprès du tribunal administratif de Grenoble (2, place de Verdun – BP 1135 – 38002 Grenoble cedex 1) dans un délai de deux mois à compter de sa publication au Recueil des Actes Administratifs de la préfecture de la Drôme.

Article 7 – Exécution et copie

Le Secrétaire Général de la Préfecture de la Drôme, l'établissement public de coopération intercommunale compétent ou le maire de la commune de Laveyron, le directeur départemental des territoires de la Drôme, la directrice régionale de l'Environnement, de l'Aménagement et du Logement Auvergne-Rhône-Alpes sont chargés chacun en ce qui le concerne de l'exécution du présent arrêté dont une copie leur sera adressée, ainsi qu'au directeur de GRTgaz.

Valence, le 30 novembre 2016
Le Préfet,
Pour le Préfet, par délégation
Le Secrétaire Général

Frédéric LOISEAU

(1) La carte annexée au présent arrêté peut être consultée dans les services de :

- *la préfecture de la Drôme*
- *la direction régionale de l'environnement, de l'aménagement et du logement Auvergne-Rhône-Alpes*
- *l'établissement public de coopération intercommunale compétent ou la mairie concernée*

26_DDPP_Direction Départementale de la Protection des
Populations de la Drôme

26-2016-11-30-008

AP instituant des SUP autour des canalisations de transport
de matières dangereuses sur la commune de Le
Servitudes d'utilité publique
Grand-Serre



PRÉFET DE LA DRÔME

Direction régionale de l'environnement,
de l'aménagement et du logement
de Auvergne-Rhône-Alpes

Valence, le 30 novembre 2016

Unité Interdépartementale 26/07

Affaire suivie par : Christophe Bouilloux
Tél. : 04.75.82.46.46
Fax : 04.75.82.46.49
Courriel : christophe.bouilloux@developpement-
durable.gouv.fr

ARRETE PREFECTORAL n°

instituant des servitudes d'utilité publique prenant en compte la maîtrise des risques autour des canalisations de transport de gaz naturel ou assimilé, d'hydrocarbures et de produits chimiques sur la commune de Le Grand-Serre

**Le Préfet du département de la Drôme
Chevalier de la Légion d'Honneur
Chevalier de l'Ordre National du Mérite**

Vu le code de l'environnement, et notamment ses articles L.555-16, R.555-30 et R.555-31 ;

Vu le code de l'urbanisme notamment ses articles L.101-2, L.132-1, L.132-2, L.151-1 et suivants, L.153-60, L.161-1 et suivants, L.163-10, R.431-16 ;

Vu le code de la construction et de l'habitation, notamment ses articles R.122-22 et R.123-46 ;

Vu l'arrêté du 5 mars 2014 définissant les modalités d'application du chapitre V du titre V du livre V du code de l'environnement et portant règlement de la sécurité des canalisations de transport de gaz naturel ou assimilé, d'hydrocarbures et de produits chimiques ;

Vu le rapport de la direction régionale de l'environnement, de l'aménagement et du logement de la région Auvergne-Rhône-Alpes, en date du 10 octobre 2016 ;

Vu l'avis émis par le conseil départemental de l'environnement et des risques sanitaires et technologiques de la Drôme le 24 novembre 2016 ;

Considérant que les canalisations de transport de gaz naturel ou assimilé, d'hydrocarbures et de produits chimiques, en service à la date de l'entrée en vigueur des articles R555-1 et suivants du code de l'environnement, doivent faire l'objet d'institution de servitudes d'utilité publique relatives à la maîtrise de l'urbanisation en raison des dangers et des inconvénients qu'elles présentent ;

Considérant que selon l'article L555-16 du code de l'environnement, les périmètres à l'intérieur desquels les dispositions en matière de maîtrise de l'urbanisation s'appliquent sont déterminés par les risques susceptibles d'être créés par une canalisation de transport en service, notamment les risques d'incendie, d'explosion ou d'émanation de produits toxiques, menaçant gravement la santé ou la sécurité des personnes ;

SUR proposition de Monsieur le Secrétaire Général de la Préfecture de la Drôme,

3 avenue des Langories – 26000 VALENCE - Téléphone : 04.75.82.46.46

A R R E T E

Article 1^{er} – Objet

Des servitudes d'utilité publique (SUP) sont instituées dans les zones d'effets générées par les phénomènes dangereux susceptibles de se produire sur les canalisations de transport décrites ci-après, conformément aux distances figurant dans les tableaux ci-dessous et reproduites sur la carte annexée ⁽¹⁾ au présent arrêté.

Seules les distances SUP1 sont reproduites dans la carte annexée au présent arrêté. Les restrictions supplémentaires fixées par l'article 2 pour les projets d'urbanisme dont l'emprise atteint les SUP2 ou SUP3 sont mises en œuvre dans le cadre de l'instruction de l'analyse de compatibilité obligatoire pour tout projet dont l'emprise atteint la SUP1.

NOTA : Dans les tableaux ci-dessous :

- PMS : Pression Maximale de Service de la canalisation
- DN : Diamètre Nominal de la canalisation.
- Distances S.U.P : Distances en mètres de part et d'autre de la canalisation définissant les limites des zones concernées par les servitudes d'utilité publique.

En cas d'écart entre les valeurs des distances SUP figurant dans les tableaux ci-dessous et la représentation cartographique des SUP telle qu'annexée au présent arrêté, les valeurs des tableaux font foi, appliquées au tracé réel des canalisations concernées.

Nom de la commune : Le Grand-Serre

Code INSEE : 26143

Canalisations de transport de gaz naturel exploitées par le transporteur

GRTgaz
Immeuble Bora, 6 rue Raoul Nordling
92277 BOIS COLOMBES Cedex

- **Ouvrages traversant la commune**

Nom de la canalisation	PMS (bar)	DN	Longueur dans la commune (en mètres)	Implantation	Distances S.U.P. en mètres (de part et d'autre de la canalisation)		
					SUP1	SUP2	SUP3
Alimentation LE GRAND SERRE DP	67,7	80	<1	enterré	20	5	5
Alimentation LE GRAND SERRE DP	67,7	80	19	enterré	20	5	5
Alimentation LE GRAND SERRE DP	67,7	100	23	enterré	30	5	5
Alimentation LE GRAND SERRE DP	67,7	150	<1	enterré	50	5	5

Nom de la canalisation	PMS (bar)	DN	Longueur dans la commune (en mètres)	Implantation	Distances S.U.P. en mètres (de part et d'autre de la canalisation)		
					SUP1	SUP2	SUP3
SAVOIE	67,7	400	2233	enterré	150	5	5
SAVOIE	67,7	400	1187	enterré	150	5	5
SAVOIE	67,7	500	1193	enterré	200	5	5
SAVOIE	67,7	500	2237	enterré	200	5	5

- **Ouvrages ne traversant pas la commune, mais dont les zones d'effets atteignent cette dernière**

Néant

- **Installations annexes situées sur la commune**

Nom de l'installation	Distances S.U.P. en mètres (à partir de l'installation)		
	SUP1	SUP2	SUP3
LE GRAND-SERRE DP	35	6	6

- **Installations annexes non situées sur la commune, mais dont les zones d'effets atteignent cette dernière**

Néant

Article 2 – Nature des servitudes

Conformément à l'article R.555-30 b) du code de l'environnement, les servitudes sont les suivantes, en fonction des zones d'effets :

Servitude SUP1, correspondant à la zone d'effets létaux (PEL) du phénomène dangereux de référence majorant au sens de l'article R.555-39 du code de l'environnement :

La délivrance d'un permis de construire relatif à un établissement recevant du public susceptible de recevoir plus de 100 personnes ou à un immeuble de grande hauteur est subordonnée à la fourniture d'une analyse de compatibilité ayant reçu l'avis favorable du transporteur ou, en cas d'avis défavorable du transporteur, l'avis favorable du Préfet rendu au vu de l'expertise mentionnée au III de l'article R 555-31 du code de l'environnement.

L'analyse de compatibilité est établie conformément aux dispositions de l'arrêté ministériel du 5 mars 2014 susvisé.

Servitude SUP2, correspondant à la zone d'effets létaux (PEL) du phénomène dangereux de référence réduit au sens de l'article R.555-39 du code de l'environnement :

L'ouverture d'un établissement recevant du public susceptible de recevoir plus de 300 personnes ou d'un immeuble de grande hauteur est interdite.

Servitude SUP3, correspondant à la zone d'effets létaux significatifs (ELS) du phénomène dangereux de référence réduit au sens de l'article R.555-39 du code de l'environnement :

L'ouverture d'un établissement recevant du public susceptible de recevoir plus de 100 personnes ou d'un immeuble de grande hauteur est interdite.

Article 3 – Information du transporteur

Conformément à l'article R.555-46 du code de l'environnement, le maire informe le transporteur de tout permis de construire ou certificat d'urbanisme (d'information ou opérationnel) délivré dans l'une des zones définies à l'article 2.

Article 4 – Annexion au plan d'urbanisme

Les servitudes instituées par le présent arrêté sont annexées aux plans locaux d'urbanisme et aux cartes communales des communes concernées conformément aux articles L.151-43, L.153-60, L.161-1 et L163-10 du code de l'urbanisme.

Article 5 – Notification et publicité

En application du R.555-53 du code de l'environnement, le présent arrêté sera

- publié au recueil des actes administratifs
- publié sur le site internet de la préfecture de la Drôme
- adressé au maire de la commune de Le Grand-Serre.

Article 6 – Délais et voies de recours

Cet arrêté pourra faire l'objet d'un recours contentieux auprès du tribunal administratif de Grenoble (2, place de Verdun – BP 1135 – 38002 Grenoble cedex 1) dans un délai de deux mois à compter de sa publication au Recueil des Actes Administratifs de la préfecture de la Drôme.

Article 7 – Exécution et copie

Le Secrétaire Général de la Préfecture de la Drôme, l'établissement public de coopération intercommunale compétent ou le maire de la commune de Le Grand-Serre, le directeur départemental des territoires de la Drôme, la directrice régionale de l'Environnement, de l'Aménagement et du Logement Auvergne-Rhône-Alpes sont chargés chacun en ce qui le concerne de l'exécution du présent arrêté dont une copie leur sera adressée, ainsi qu'au directeur de GRTgaz.

Valence, le 30 novembre 2016
Le Préfet,
Pour le Préfet, par délégation
Le Secrétaire Général

Frédéric LOISEAU

(1) La carte annexée au présent arrêté peut être consultée dans les services de :

- *la préfecture de la Drôme*
- *la direction régionale de l'environnement, de l'aménagement et du logement Auvergne-Rhône-Alpes*
- *l'établissement public de coopération intercommunale compétent ou la mairie concernée*

26_DDPP_Direction Départementale de la Protection des
Populations de la Drôme

26-2016-11-30-009

AP instituant des SUP autour des canalisations de transport
de matières dangereuses sur la commune de Lens-Lestang
Servitudes d'utilité publique



PRÉFET DE LA DRÔME

Direction régionale de l'environnement,
de l'aménagement et du logement
de Auvergne-Rhône-Alpes

Valence, le 30 novembre 2016

Unité Interdépartementale 26/07

Affaire suivie par : Christophe Bouilloux
Tél. : 04.75.82.46.46
Fax : 04.75.82.46.49
Courriel : christophe.bouilloux@developpement-
durable.gouv.fr

ARRETE PREFECTORAL n°

instituant des servitudes d'utilité publique prenant en compte la maîtrise des risques autour des canalisations de transport de gaz naturel ou assimilé, d'hydrocarbures et de produits chimiques sur la commune de Lens-Lestang

**Le Préfet du département de la Drôme
Chevalier de la Légion d'Honneur
Chevalier de l'Ordre National du Mérite**

Vu le code de l'environnement, et notamment ses articles L.555-16, R.555-30 et R.555-31 ;

Vu le code de l'urbanisme notamment ses articles L.101-2, L.132-1, L.132-2, L.151-1 et suivants, L.153-60, L.161-1 et suivants, L.163-10, R.431-16 ;

Vu le code de la construction et de l'habitation, notamment ses articles R.122-22 et R.123-46 ;

Vu l'arrêté du 5 mars 2014 définissant les modalités d'application du chapitre V du titre V du livre V du code de l'environnement et portant règlement de la sécurité des canalisations de transport de gaz naturel ou assimilé, d'hydrocarbures et de produits chimiques ;

Vu le rapport de la direction régionale de l'environnement, de l'aménagement et du logement de la région Auvergne-Rhône-Alpes, en date du 10 octobre 2016 ;

Vu l'avis émis par le conseil départemental de l'environnement et des risques sanitaires et technologiques de la Drôme le 24 novembre 2016 ;

Considérant que les canalisations de transport de gaz naturel ou assimilé, d'hydrocarbures et de produits chimiques, en service à la date de l'entrée en vigueur des articles R555-1 et suivants du code de l'environnement, doivent faire l'objet d'institution de servitudes d'utilité publique relatives à la maîtrise de l'urbanisation en raison des dangers et des inconvénients qu'elles présentent ;

Considérant que selon l'article L555-16 du code de l'environnement, les périmètres à l'intérieur desquels les dispositions en matière de maîtrise de l'urbanisation s'appliquent sont déterminés par les risques susceptibles d'être créés par une canalisation de transport en service, notamment les risques d'incendie, d'explosion ou d'émanation de produits toxiques, menaçant gravement la santé ou la sécurité des personnes ;

SUR proposition de Monsieur le Secrétaire Général de la Préfecture de la Drôme,

A R R E T E

Article 1^{er} – Objet

Des servitudes d'utilité publique (SUP) sont instituées dans les zones d'effets générées par les phénomènes dangereux susceptibles de se produire sur les canalisations de transport décrites ci-après, conformément aux distances figurant dans les tableaux ci-dessous et reproduites sur la carte annexée ⁽¹⁾ au présent arrêté.

Seules les distances SUP1 sont reproduites dans la carte annexée au présent arrêté. Les restrictions supplémentaires fixées par l'article 2 pour les projets d'urbanisme dont l'emprise atteint les SUP2 ou SUP3 sont mises en œuvre dans le cadre de l'instruction de l'analyse de compatibilité obligatoire pour tout projet dont l'emprise atteint la SUP1.

NOTA : Dans les tableaux ci-dessous :

- PMS : Pression Maximale de Service de la canalisation
- DN : Diamètre Nominal de la canalisation.
- Distances S.U.P : Distances en mètres de part et d'autre de la canalisation définissant les limites des zones concernées par les servitudes d'utilité publique.

En cas d'écart entre les valeurs des distances SUP figurant dans les tableaux ci-dessous et la représentation cartographique des SUP telle qu'annexée au présent arrêté, les valeurs des tableaux font foi, appliquées au tracé réel des canalisations concernées.

Nom de la commune : Lens-Lestang

Code INSEE : 26162

Canalisations de transport de gaz naturel exploitées par le transporteur

GRTgaz
Immeuble Bora, 6 rue Raoul Nordling
92277 BOIS COLOMBES Cedex

- **Ouvrages traversant la commune**

Nom de la canalisation	PMS (bar)	DN	Longueur dans la commune (en mètres)	Implantation	Distances S.U.P. en mètres (de part et d'autre de la canalisation)		
					SUP1	SUP2	SUP3
EST LYONNAIS	80	800	4970	enterré	395	5	5

- **Ouvrages ne traversant pas la commune, mais dont les zones d'effets atteignent cette dernière**
Néant

- **Installations annexes situées sur la commune**
Néant

- **Installations annexes non situées sur la commune, mais dont les zones d'effets atteignent cette dernière**

Néant

Article 2 – Nature des servitudes

Conformément à l'article R.555-30 b) du code de l'environnement, les servitudes sont les suivantes, en fonction des zones d'effets :

Servitude SUP1, correspondant à la zone d'effets létaux (PEL) du phénomène dangereux de référence majorant au sens de l'article R.555-39 du code de l'environnement :

La délivrance d'un permis de construire relatif à un établissement recevant du public susceptible de recevoir plus de 100 personnes ou à un immeuble de grande hauteur est subordonnée à la fourniture d'une analyse de compatibilité ayant reçu l'avis favorable du transporteur ou, en cas d'avis défavorable du transporteur, l'avis favorable du Préfet rendu au vu de l'expertise mentionnée au III de l'article R 555-31 du code de l'environnement.

L'analyse de compatibilité est établie conformément aux dispositions de l'arrêté ministériel du 5 mars 2014 susvisé.

Servitude SUP2, correspondant à la zone d'effets létaux (PEL) du phénomène dangereux de référence réduit au sens de l'article R.555-39 du code de l'environnement :

L'ouverture d'un établissement recevant du public susceptible de recevoir plus de 300 personnes ou d'un immeuble de grande hauteur est interdite.

Servitude SUP3, correspondant à la zone d'effets létaux significatifs (ELS) du phénomène dangereux de référence réduit au sens de l'article R.555-39 du code de l'environnement :

L'ouverture d'un établissement recevant du public susceptible de recevoir plus de 100 personnes ou d'un immeuble de grande hauteur est interdite.

Article 3 – Information du transporteur

Conformément à l'article R.555-46 du code de l'environnement, le maire informe le transporteur de tout permis de construire ou certificat d'urbanisme (d'information ou opérationnel) délivré dans l'une des zones définies à l'article 2.

Article 4 – Annexion au plan d'urbanisme

Les servitudes instituées par le présent arrêté sont annexées aux plans locaux d'urbanisme et aux cartes communales des communes concernées conformément aux articles L.151-43, L.153-60, L.161-1 et L163-10 du code de l'urbanisme.

Article 5 – Notification et publicité

En application du R.555-53 du code de l'environnement, le présent arrêté sera

- publié au recueil des actes administratifs
- publié sur le site internet de la préfecture de la Drôme
- adressé au maire de la commune de Lens-Lestang.

Article 6 – Délais et voies de recours

Cet arrêté pourra faire l'objet d'un recours contentieux auprès du tribunal administratif de Grenoble (2, place de Verdun – BP 1135 – 38002 Grenoble cedex 1) dans un délai de deux mois à compter de sa publication au Recueil des Actes Administratifs de la préfecture de la Drôme.

Article 7 – Exécution et copie

Le Secrétaire Général de la Préfecture de la Drôme, l'établissement public de coopération intercommunale compétent ou le maire de la commune de Lens-Lestang, le directeur départemental des territoires de la Drôme, la directrice régionale de l'Environnement, de l'Aménagement et du Logement Auvergne-Rhône-Alpes sont chargés chacun en ce qui le concerne de l'exécution du présent arrêté dont une copie leur sera adressée, ainsi qu'au directeur de GRTgaz.

Valence, le 30 novembre 2016

Le Préfet,

Pour le Préfet, par délégation

Le Secrétaire Général

Frédéric LOISEAU

(1) La carte annexée au présent arrêté peut être consultée dans les services de :

- *la préfecture de la Drôme*
- *la direction régionale de l'environnement, de l'aménagement et du logement Auvergne-Rhône-Alpes*
- *l'établissement public de coopération intercommunale compétent ou la mairie concernée*

26_DDPP_Direction Départementale de la Protection des
Populations de la Drôme

26-2016-11-30-010

AP instituant des SUP autour des canalisations de transport
de matières dangereuses sur la commune de
Servitudes d'utilité publique
LIVRON-sur-DRÔME



PRÉFET DE LA DRÔME

Direction régionale de l'environnement,
de l'aménagement et du logement
de Auvergne-Rhône-Alpes

Valence, le 30 novembre 2016

Unité Interdépartementale 26/07

Affaire suivie par : Christophe Bouilloux
Tél. : 04.75.82.46.46
Fax : 04.75.82.46.49
Courriel : christophe.bouilloux@developpement-
durable.gouv.fr

ARRETE PREFECTORAL n°

**instituant des servitudes d'utilité publique prenant en compte la maîtrise des risques
autour des canalisations de transport de gaz naturel ou assimilé, d'hydrocarbures et de produits
chimiques sur la commune de Livron-sur-Drôme**

**Le Préfet du département de la Drôme
Chevalier de la Légion d'Honneur
Chevalier de l'Ordre National du Mérite**

Vu le code de l'environnement, et notamment ses articles L.555-16, R.555-30 et R.555-31 ;

Vu le code de l'urbanisme notamment ses articles L.101-2, L.132-1, L.132-2, L.151-1 et suivants, L.153-60, L.161-1 et suivants, L.163-10, R.431-16 ;

Vu le code de la construction et de l'habitation, notamment ses articles R.122-22 et R.123-46 ;

Vu l'arrêté du 5 mars 2014 définissant les modalités d'application du chapitre V du titre V du livre V du code de l'environnement et portant règlement de la sécurité des canalisations de transport de gaz naturel ou assimilé, d'hydrocarbures et de produits chimiques ;

Vu le rapport de la direction régionale de l'environnement, de l'aménagement et du logement de la région Auvergne-Rhône-Alpes, en date du 10 octobre 2016 ;

Vu l'avis émis par le conseil départemental de l'environnement et des risques sanitaires et technologiques de la Drôme le 24 novembre 2016 ;

Considérant que les canalisations de transport de gaz naturel ou assimilé, d'hydrocarbures et de produits chimiques, en service à la date de l'entrée en vigueur des articles R555-1 et suivants du code de l'environnement, doivent faire l'objet d'institution de servitudes d'utilité publique relatives à la maîtrise de l'urbanisation en raison des dangers et des inconvénients qu'elles présentent ;

Considérant que selon l'article L555-16 du code de l'environnement, les périmètres à l'intérieur desquels les dispositions en matière de maîtrise de l'urbanisation s'appliquent sont déterminés par les risques susceptibles d'être créés par une canalisation de transport en service, notamment les risques d'incendie, d'explosion ou d'émanation de produits toxiques, menaçant gravement la santé ou la sécurité des personnes ;

SUR proposition de Monsieur le Secrétaire Général de la Préfecture de la Drôme,

ARRETE

Article 1^{er} – Objet

Des servitudes d'utilité publique (SUP) sont instituées dans les zones d'effets générées par les phénomènes dangereux susceptibles de se produire sur les canalisations de transport décrites ci-après, conformément aux distances figurant dans les tableaux ci-dessous et reproduites sur la carte annexée ⁽¹⁾ au présent arrêté.

Seules les distances SUP1 sont reproduites dans la carte annexée au présent arrêté. Les restrictions supplémentaires fixées par l'article 2 pour les projets d'urbanisme dont l'emprise atteint les SUP2 ou SUP3 sont mises en œuvre dans le cadre de l'instruction de l'analyse de compatibilité obligatoire pour tout projet dont l'emprise atteint la SUP1.

NOTA : Dans les tableaux ci-dessous :

- PMS : Pression Maximale de Service de la canalisation
- DN : Diamètre Nominal de la canalisation.
- Distances S.U.P : Distances en mètres de part et d'autre de la canalisation définissant les limites des zones concernées par les servitudes d'utilité publique.

En cas d'écart entre les valeurs des distances SUP figurant dans les tableaux ci-dessous et la représentation cartographique des SUP telle qu'annexée au présent arrêté, les valeurs des tableaux font foi, appliquées au tracé réel des canalisations concernées.

Nom de la commune : Livron-sur-Drôme

Code INSEE : 26165

Canalisations de transport de gaz naturel exploitées par le transporteur

GRTgaz
Immeuble Bora, 6 rue Raoul Nordling
92277 BOIS COLOMBES Cedex

• **Ouvrages traversant la commune**

Nom de la canalisation	PMS (bar)	DN	Longueur dans la commune (en mètres)	Implantation	Distances S.U.P. en mètres (de part et d'autre de la canalisation)		
					SUP1	SUP2	SUP3
Alimentation LA VOULTE-SUR-RHONE	67,7	100	2791	enterré	30	5	5
Alimentation LIVRON LES PETITS ROBINS DP	67,7	80	9	enterré	20	5	5
Alimentation LIVRON LES PETITS ROBINS DP	67,7	80	17	enterré	20	5	5
Alimentation LIVRON-SUR-DROME DP	67,7	80	9	enterré	20	5	5

Nom de la canalisation	PMS (bar)	DN	Longueur dans la commune (en mètres)	Implantation	Distances S.U.P. en mètres (de part et d'autre de la canalisation)		
					SUP1	SUP2	SUP3
Alimentation LIVRON-SUR-DROME DP	67,7	80	10	enterré	20	5	5
ALLEX- AUBENAS	67,7	100	9	enterré	30	5	5
ALLEX- AUBENAS	67,7	100	2253	enterré	30	5	5
ALLEX- AUBENAS	67,7	150	3672	enterré	50	5	5
ALLEX- AUBENAS	67,7	150	74	aérien	50	13	13
ALLEX- AUBENAS	67,7	150	3160	enterré	50	5	5

NOTA : Si la SUP1 du tracé adjacent enterré est plus large que celle d'un tronçon aérien, c'est elle qui doit être prise en compte au droit du tronçon aérien.

- **Ouvrages ne traversant pas la commune, mais dont les zones d'effets atteignent cette dernière**

Nom de la canalisation	PMS (bar)	DN	Implantation	Distances S.U.P. en mètres (de part et d'autre de la canalisation)		
				SUP1	SUP2	SUP3
ALLEX- AUBENAS	67,7	150	enterré	50	5	5

NOTA : Si la SUP1 du tracé adjacent est plus large que celle de l'installation annexe, c'est elle qui doit être prise en compte au droit de l'installation annexe.

- **Installations annexes situées sur la commune**

Nom de l'installation	Distances S.U.P. en mètres (à partir de l'installation)		
	SUP1	SUP2	SUP3
LIVRON-SUR-DROME DP LES PETITS ROBINS	35	6	6
LIVRON-SUR-DROME SECT DP	35	6	6

NOTA : Si la SUP1 du tracé adjacent est plus large que celle de l'installation annexe, c'est elle qui doit être prise en compte au droit de l'installation annexe.

- **Installations annexes non situées sur la commune, mais dont les zones d'effets atteignent cette dernière**

Néant

Article 2 – Nature des servitudes

Conformément à l'article R.555-30 b) du code de l'environnement, les servitudes sont les suivantes, en fonction des zones d'effets :

Servitude SUP1, correspondant à la zone d'effets létaux (PEL) du phénomène dangereux de référence majorant au sens de l'article R.555-39 du code de l'environnement :

La délivrance d'un permis de construire relatif à un établissement recevant du public susceptible de recevoir plus de 100 personnes ou à un immeuble de grande hauteur est subordonnée à la fourniture d'une analyse de compatibilité ayant reçu l'avis favorable du transporteur ou, en cas d'avis défavorable du transporteur, l'avis favorable du Préfet rendu au vu de l'expertise mentionnée au III de l'article R 555-31 du code de l'environnement.

L'analyse de compatibilité est établie conformément aux dispositions de l'arrêté ministériel du 5 mars 2014 susvisé.

Servitude SUP2, correspondant à la zone d'effets létaux (PEL) du phénomène dangereux de référence réduit au sens de l'article R.555-39 du code de l'environnement :

L'ouverture d'un établissement recevant du public susceptible de recevoir plus de 300 personnes ou d'un immeuble de grande hauteur est interdite.

Servitude SUP3, correspondant à la zone d'effets létaux significatifs (ELS) du phénomène dangereux de référence réduit au sens de l'article R.555-39 du code de l'environnement :

L'ouverture d'un établissement recevant du public susceptible de recevoir plus de 100 personnes ou d'un immeuble de grande hauteur est interdite.

Article 3 – Information du transporteur

Conformément à l'article R.555-46 du code de l'environnement, le maire informe le transporteur de tout permis de construire ou certificat d'urbanisme (d'information ou opérationnel) délivré dans l'une des zones définies à l'article 2.

Article 4 – Annexion au plan d'urbanisme

Les servitudes instituées par le présent arrêté sont annexées aux plans locaux d'urbanisme et aux cartes communales des communes concernées conformément aux articles L.151-43, L.153-60, L.161-1 et L163-10 du code de l'urbanisme.

Article 5 – Notification et publicité

En application du R.555-53 du code de l'environnement, le présent arrêté sera

- publié au recueil des actes administratifs
- publié sur le site internet de la préfecture de la Drôme
- adressé au maire de la commune de Livron-sur-Drôme.

Article 6 – Délais et voies de recours

Cet arrêté pourra faire l'objet d'un recours contentieux auprès du tribunal administratif de Grenoble (2, place de Verdun – BP 1135 – 38002 Grenoble cedex 1) dans un délai de deux mois à compter de sa publication au Recueil des Actes Administratifs de la préfecture de la Drôme.

Article 7 – Exécution et copie

Le Secrétaire Général de la Préfecture de la Drôme, l'établissement public de coopération intercommunale compétent ou le maire de la commune de Livron-sur-Drôme, le directeur départemental des territoires de la Drôme, la directrice régionale de l'Environnement, de l'Aménagement et du Logement Auvergne-Rhône-Alpes sont chargés chacun en ce qui le concerne de l'exécution du présent arrêté dont une copie leur sera adressée, ainsi qu'au directeur de GRTgaz.

Valence, le 30 novembre 2016

Le Préfet,

Pour le Préfet, par délégation

Le Secrétaire Général

Frédéric LOISEAU

(1) La carte annexée au présent arrêté peut être consultée dans les services de :

- *la préfecture de la Drôme*
- *la direction régionale de l'environnement, de l'aménagement et du logement Auvergne-Rhône-Alpes*
- *l'établissement public de coopération intercommunale compétent ou la mairie concernée*

26_DDPP_Direction Départementale de la Protection des
Populations de la Drôme

26-2016-11-30-011

AP instituant des SUP autour des canalisations de transport
de matières dangereuses sur la commune de
Servitudes d'utilité publique
Loriol-sur-Drôme



PRÉFET DE LA DRÔME

Direction régionale de l'environnement,
de l'aménagement et du logement
de Auvergne-Rhône-Alpes

Valence, le 30 novembre 2016

Unité Interdépartementale 26/07

Affaire suivie par : Christophe Bouilloux
Tél. : 04.75.82.46.46
Fax : 04.75.82.46.49
Courriel : christophe.bouilloux@developpement-
durable.gouv.fr

ARRETE PREFECTORAL n°

**instituant des servitudes d'utilité publique prenant en compte la maîtrise des risques
autour des canalisations de transport de gaz naturel ou assimilé, d'hydrocarbures et de produits
chimiques sur la commune de Loriol-sur-Drôme**

**Le Préfet du département de la Drôme
Chevalier de la Légion d'Honneur
Chevalier de l'Ordre National du Mérite**

Vu le code de l'environnement, et notamment ses articles L.555-16, R.555-30 et R.555-31 ;

Vu le code de l'urbanisme notamment ses articles L.101-2, L.132-1, L.132-2, L.151-1 et suivants, L.153-60, L.161-1 et suivants, L.163-10, R.431-16 ;

Vu le code de la construction et de l'habitation, notamment ses articles R.122-22 et R.123-46 ;

Vu l'arrêté du 5 mars 2014 définissant les modalités d'application du chapitre V du titre V du livre V du code de l'environnement et portant règlement de la sécurité des canalisations de transport de gaz naturel ou assimilé, d'hydrocarbures et de produits chimiques ;

Vu le rapport de la direction régionale de l'environnement, de l'aménagement et du logement de la région Auvergne-Rhône-Alpes, en date du 10 octobre 2016 ;

Vu l'avis émis par le conseil départemental de l'environnement et des risques sanitaires et technologiques de la Drôme le 24 novembre 2016 ;

Considérant que les canalisations de transport de gaz naturel ou assimilé, d'hydrocarbures et de produits chimiques, en service à la date de l'entrée en vigueur des articles R555-1 et suivants du code de l'environnement, doivent faire l'objet d'institution de servitudes d'utilité publique relatives à la maîtrise de l'urbanisation en raison des dangers et des inconvénients qu'elles présentent ;

Considérant que selon l'article L555-16 du code de l'environnement, les périmètres à l'intérieur desquels les dispositions en matière de maîtrise de l'urbanisation s'appliquent sont déterminés par les risques susceptibles d'être créés par une canalisation de transport en service, notamment les risques d'incendie, d'explosion ou d'émanation de produits toxiques, menaçant gravement la santé ou la sécurité des personnes ;

SUR proposition de Monsieur le Secrétaire Général de la Préfecture de la Drôme,

A R R E T E

Article 1^{er} – Objet

Des servitudes d'utilité publique (SUP) sont instituées dans les zones d'effets générées par les phénomènes dangereux susceptibles de se produire sur les canalisations de transport décrites ci-après, conformément aux distances figurant dans les tableaux ci-dessous et reproduites sur la carte annexée ⁽¹⁾ au présent arrêté.

Seules les distances SUP1 sont reproduites dans la carte annexée au présent arrêté. Les restrictions supplémentaires fixées par l'article 2 pour les projets d'urbanisme dont l'emprise atteint les SUP2 ou SUP3 sont mises en œuvre dans le cadre de l'instruction de l'analyse de compatibilité obligatoire pour tout projet dont l'emprise atteint la SUP1.

NOTA : Dans les tableaux ci-dessous :

- PMS : Pression Maximale de Service de la canalisation
- DN : Diamètre Nominal de la canalisation.
- Distances S.U.P : Distances en mètres de part et d'autre de la canalisation définissant les limites des zones concernées par les servitudes d'utilité publique.

En cas d'écart entre les valeurs des distances SUP figurant dans les tableaux ci-dessous et la représentation cartographique des SUP telle qu'annexée au présent arrêté, les valeurs des tableaux font foi, appliquées au tracé réel des canalisations concernées.

Nom de la commune : Loriol-sur-Drôme

Code INSEE : 26166

Canalisations de transport de gaz naturel exploitées par le transporteur

GRTgaz
Immeuble Bora, 6 rue Raoul Nordling
92277 BOIS COLOMBES Cedex

• **Ouvrages traversant la commune**

Nom de la canalisation	PMS (bar)	DN	Longueur dans la commune (en mètres)	Implantation	Distances S.U.P. en mètres (de part et d'autre de la canalisation)		
					SUP1	SUP2	SUP3
ALLEX- AUBENAS	67,7	150	5244	enterré	50	5	5
ALLEX- AUBENAS	67,7	150	57	aérien	50	13	13

NOTA : Si la SUP1 du tracé adjacent enterré est plus large que celle d'un tronçon aérien, c'est elle qui doit être prise en compte au droit du tronçon aérien.

- **Ouvrages ne traversant pas la commune, mais dont les zones d'effets atteignent cette dernière**

Néant

- **Installations annexes situées sur la commune**

Néant

- **Installations annexes non situées sur la commune, mais dont les zones d'effets atteignent cette dernière**

Néant

Article 2 – Nature des servitudes

Conformément à l'article R.555-30 b) du code de l'environnement, les servitudes sont les suivantes, en fonction des zones d'effets :

Servitude SUP1, correspondant à la zone d'effets létaux (PEL) du phénomène dangereux de référence majorant au sens de l'article R.555-39 du code de l'environnement :

La délivrance d'un permis de construire relatif à un établissement recevant du public susceptible de recevoir plus de 100 personnes ou à un immeuble de grande hauteur est subordonnée à la fourniture d'une analyse de compatibilité ayant reçu l'avis favorable du transporteur ou, en cas d'avis défavorable du transporteur, l'avis favorable du Préfet rendu au vu de l'expertise mentionnée au III de l'article R 555-31 du code de l'environnement.

L'analyse de compatibilité est établie conformément aux dispositions de l'arrêté ministériel du 5 mars 2014 susvisé.

Servitude SUP2, correspondant à la zone d'effets létaux (PEL) du phénomène dangereux de référence réduit au sens de l'article R.555-39 du code de l'environnement :

L'ouverture d'un établissement recevant du public susceptible de recevoir plus de 300 personnes ou d'un immeuble de grande hauteur est interdite.

Servitude SUP3, correspondant à la zone d'effets létaux significatifs (ELS) du phénomène dangereux de référence réduit au sens de l'article R.555-39 du code de l'environnement :

L'ouverture d'un établissement recevant du public susceptible de recevoir plus de 100 personnes ou d'un immeuble de grande hauteur est interdite.

Article 3 – Information du transporteur

Conformément à l'article R.555-46 du code de l'environnement, le maire informe le transporteur de tout permis de construire ou certificat d'urbanisme (d'information ou opérationnel) délivré dans l'une des zones définies à l'article 2.

Article 4 – Annexion au plan d'urbanisme

Les servitudes instituées par le présent arrêté sont annexées aux plans locaux d'urbanisme et aux cartes communales des communes concernées conformément aux articles L.151-43, L.153-60, L.161-1 et L163-10 du code de l'urbanisme.

Article 5 – Notification et publicité

En application du R.555-53 du code de l'environnement, le présent arrêté sera

- publié au recueil des actes administratifs,
- publié sur le site internet de la préfecture de la Drôme,
- adressé au maire de la commune de Loriol-sur-Drôme.

Article 6 – Délais et voies de recours

Cet arrêté pourra faire l'objet d'un recours contentieux auprès du tribunal administratif de Grenoble (2, place de Verdun – BP 1135 – 38002 Grenoble cedex 1) dans un délai de deux mois à compter de sa publication au Recueil des Actes Administratifs de la préfecture de la Drôme.

Article 7 – Exécution et copie

Le Secrétaire Général de la Préfecture de la Drôme, l'établissement public de coopération intercommunale compétent ou le maire de la commune de Loriol-sur-Drôme, le directeur départemental des territoires de la Drôme, la directrice régionale de l'Environnement, de l'Aménagement et du Logement Auvergne-Rhône-Alpes sont chargés chacun en ce qui le concerne de l'exécution du présent arrêté dont une copie leur sera adressée, ainsi qu'au directeur de GRTgaz.

Valence, le 30 novembre 2016
Le préfet,
Pour le Préfet, par délégation
Le Secrétaire Général

Frédéric LOISEAU

(1) La carte annexée au présent arrêté peut être consultée dans les services de :

- *la préfecture de la Drôme*
- *la direction régionale de l'environnement, de l'aménagement et du logement Auvergne-Rhône-Alpes*
- *l'établissement public de coopération intercommunale compétent ou la mairie concernée*

26_DDPP_Direction Départementale de la Protection des
Populations de la Drôme

26-2016-11-30-012

AP instituant des SUP autour des canalisations de transport
de matières dangereuses sur la commune de
Lus-La-Croix-Haute

Servitudes d'utilité publique



PRÉFET DE LA DRÔME

Direction régionale de l'environnement,
de l'aménagement et du logement
de Auvergne-Rhône-Alpes

Valence, le 30 novembre 2016

Unité Interdépartementale 26/07

Affaire suivie par : Christophe Bouilloux
Tél. : 04.75.82.46.46
Fax : 04.75.82.46.49
Courriel : christophe.bouilloux@developpement-
durable.gouv.fr

ARRETE PREFECTORAL n°

**instituant des servitudes d'utilité publique prenant en compte la maîtrise des risques
autour des canalisations de transport de gaz naturel ou assimilé, d'hydrocarbures et de produits
chimiques sur la commune de Lus-la-Croix-Haute**

**Le Préfet du département de la Drôme
Chevalier de la Légion d'Honneur
Chevalier de l'Ordre National du Mérite**

Vu le code de l'environnement, et notamment ses articles L.555-16, R.555-30 et R.555-31 ;

Vu le code de l'urbanisme notamment ses articles L.101-2, L.132-1, L.132-2, L.151-1 et suivants, L.153-60, L.161-1 et suivants, L.163-10, R.431-16 ;

Vu le code de la construction et de l'habitation, notamment ses articles R.122-22 et R.123-46 ;

Vu l'arrêté du 5 mars 2014 définissant les modalités d'application du chapitre V du titre V du livre V du code de l'environnement et portant règlement de la sécurité des canalisations de transport de gaz naturel ou assimilé, d'hydrocarbures et de produits chimiques ;

Vu le rapport de la direction régionale de l'environnement, de l'aménagement et du logement de la région Auvergne-Rhône-Alpes, en date du 10 octobre 2016 ;

Vu l'avis émis par le conseil départemental de l'environnement et des risques sanitaires et technologiques de la Drôme le 24 novembre 2016 ;

Considérant que les canalisations de transport de gaz naturel ou assimilé, d'hydrocarbures et de produits chimiques, en service à la date de l'entrée en vigueur des articles R555-1 et suivants du code de l'environnement, doivent faire l'objet d'institution de servitudes d'utilité publique relatives à la maîtrise de l'urbanisation en raison des dangers et des inconvénients qu'elles présentent ;

Considérant que selon l'article L555-16 du code de l'environnement, les périmètres à l'intérieur desquels les dispositions en matière de maîtrise de l'urbanisation s'appliquent sont déterminés par les risques susceptibles d'être créés par une canalisation de transport en service, notamment les risques d'incendie, d'explosion ou d'émanation de produits toxiques, menaçant gravement la santé ou la sécurité des personnes ;

SUR proposition de Monsieur le Secrétaire Général de la Préfecture de la Drôme,

3 avenue des Lnagories – 26000 VALENCE - Téléphone : 04.75.82.46.46

A R R E T E

Article 1^{er} – Objet

Des servitudes d'utilité publique (SUP) sont instituées dans les zones d'effets générées par les phénomènes dangereux susceptibles de se produire sur les canalisations de transport décrites ci-après, conformément aux distances figurant dans les tableaux ci-dessous et reproduites sur la carte annexée ⁽¹⁾ au présent arrêté.

Seules les distances SUP1 sont reproduites dans la carte annexée au présent arrêté. Les restrictions supplémentaires fixées par l'article 2 pour les projets d'urbanisme dont l'emprise atteint les SUP2 ou SUP3 sont mises en œuvre dans le cadre de l'instruction de l'analyse de compatibilité obligatoire pour tout projet dont l'emprise atteint la SUP1.

NOTA : Dans les tableaux ci-dessous :

- PMS : Pression Maximale de Service de la canalisation
- DN : Diamètre Nominal de la canalisation.
- Distances S.U.P : Distances en mètres de part et d'autre de la canalisation définissant les limites des zones concernées par les servitudes d'utilité publique.

En cas d'écart entre les valeurs des distances SUP figurant dans les tableaux ci-dessous et la représentation cartographique des SUP telle qu'annexée au présent arrêté, les valeurs des tableaux font foi, appliquées au tracé réel des canalisations concernées.

Nom de la commune : Lus-la-Croix-Haute

Code INSEE : 26168

Canalisation de transport d'éthylène propriété de TRANSALPES, dont le siège social est 2, place Jean Millier, 92400 Courbevoie et exploitée par :

TRANSALPES
TOTAL Plateforme de Feyzin
Département Pipelines et Viriat
CS76022
69551 FEYZIN Cedex

• **Ouvrages traversant la commune**

Nom de la canalisation	PMS (bar)	DN	Longueur dans la commune (en mètres)	Implantation	Distances S.U.P. en mètres (de part et d'autre de la canalisation)		
					SUP1	SUP2	SUP3
TA SAB-PDC 200	100.5	200	9584	Enterré	390	55	45

- **Ouvrages ne traversant pas la commune, mais dont les zones d'effets atteignent cette dernière**
Néant

- **Installations annexes situées sur la commune**

Nom de l'installation	Distances S.U.P. en mètres (à partir de l'installation)		
	SUP1	SUP2	SUP3
TA - PS9 - LUS LA CROIX HAUTE	390	20	15

- **Installations annexes non situées sur la commune, mais dont les zones d'effets atteignent cette dernière**

Néant

Article 2 – Nature des servitudes

Conformément à l'article R.555-30 b) du code de l'environnement, les servitudes sont les suivantes, en fonction des zones d'effets :

Servitude SUP1, correspondant à la zone d'effets létaux (PEL) du phénomène dangereux de référence majorant au sens de l'article R.555-39 du code de l'environnement :

La délivrance d'un permis de construire relatif à un établissement recevant du public susceptible de recevoir plus de 100 personnes ou à un immeuble de grande hauteur est subordonnée à la fourniture d'une analyse de compatibilité ayant reçu l'avis favorable du transporteur ou, en cas d'avis défavorable du transporteur, l'avis favorable du Préfet rendu au vu de l'expertise mentionnée au III de l'article R 555-31 du code de l'environnement.

L'analyse de compatibilité est établie conformément aux dispositions de l'arrêté ministériel du 5 mars 2014 susvisé.

Servitude SUP2, correspondant à la zone d'effets létaux (PEL) du phénomène dangereux de référence réduit au sens de l'article R.555-39 du code de l'environnement :

L'ouverture d'un établissement recevant du public susceptible de recevoir plus de 300 personnes ou d'un immeuble de grande hauteur est interdite.

Servitude SUP3, correspondant à la zone d'effets létaux significatifs (ELS) du phénomène dangereux de référence réduit au sens de l'article R.555-39 du code de l'environnement :

L'ouverture d'un établissement recevant du public susceptible de recevoir plus de 100 personnes ou d'un immeuble de grande hauteur est interdite.

Article 3 – Information du transporteur

Conformément à l'article R.555-46 du code de l'environnement, le maire informe le transporteur de tout permis de construire ou certificat d'urbanisme (d'information ou opérationnel) délivré dans l'une des zones définies à l'article 2.

Article 4 – Annexion au plan d'urbanisme

Les servitudes instituées par le présent arrêté sont annexées aux plans locaux d'urbanisme et aux cartes communales des communes concernées conformément aux articles L.151-43, L.153-60, L.161-1 et L163-10 du code de l'urbanisme.

Article 5 – Notification et publicité

En application du R.555-53 du code de l'environnement, le présent arrêté sera

- publié au recueil des actes administratifs,
- publié sur le site internet de la préfecture de la Drôme,
- adressé au maire de la commune de Lus-la-Croix-Haute.

Article 6 – Délais et voies de recours

Cet arrêté pourra faire l'objet d'un recours contentieux auprès du tribunal administratif de Grenoble (2, place de Verdun – BP 1135 – 38002 Grenoble cedex 1) dans un délai de deux mois à compter de sa publication au Recueil des Actes Administratifs de la préfecture de la Drôme.

Article 7 – Exécution et copie

Le Secrétaire Général de la Préfecture de la Drôme, l'établissement public de coopération intercommunale compétent ou le maire de la commune de Lus-la-Croix-Haute, le directeur départemental des territoires de la Drôme, la directrice régionale de l'Environnement, de l'Aménagement et du Logement Auvergne-Rhône-Alpes sont chargés chacun en ce qui le concerne de l'exécution du présent arrêté dont une copie leur sera adressée, ainsi qu'au directeur de TRANSALPES.

Valence, le 30 novembre 2016
Le Préfet,
Pour le Préfet, par délégation
Le Secrétaire Général

Frédéric LOISEAU

(1) La carte annexée au présent arrêté peut être consultée dans les services de :

- *la préfecture de la Drôme*
- *la direction régionale de l'environnement, de l'aménagement et du logement Auvergne-Rhône-Alpes*
- *l'établissement public de coopération intercommunale compétent ou la mairie concernée*

26_DDPP_Direction Départementale de la Protection des
Populations de la Drôme

26-2016-11-30-013

AP instituant des SUP autour des canalisations de transport
de matières dangereuses sur la commune de Manthes
Servitudes d'utilité publique



PRÉFET DE LA DRÔME

Direction régionale de l'environnement,
de l'aménagement et du logement
de Auvergne-Rhône-Alpes

Valence, le 30 novembre 2016

Unité Interdépartementale 26/07

Affaire suivie par : Christophe Bouilloux
Tél. : 04.75.82.46.46
Fax : 04.75.82.46.49
Courriel : christophe.bouilloux@developpement-
durable.gouv.fr

ARRETE PREFECTORAL n°

instituant des servitudes d'utilité publique prenant en compte la maîtrise des risques autour des canalisations de transport de gaz naturel ou assimilé, d'hydrocarbures et de produits chimiques sur la commune de Manthes

**Le Préfet du département de la Drôme
Chevalier de la Légion d'Honneur
Chevalier de l'Ordre National du Mérite**

Vu le code de l'environnement, et notamment ses articles L.555-16, R.555-30 et R.555-31 ;

Vu le code de l'urbanisme notamment ses articles L.101-2, L.132-1, L.132-2, L.151-1 et suivants, L.153-60, L.161-1 et suivants, L.163-10, R.431-16 ;

Vu le code de la construction et de l'habitation, notamment ses articles R.122-22 et R.123-46 ;

Vu l'arrêté du 5 mars 2014 définissant les modalités d'application du chapitre V du titre V du livre V du code de l'environnement et portant règlement de la sécurité des canalisations de transport de gaz naturel ou assimilé, d'hydrocarbures et de produits chimiques ;

Vu le rapport de la direction régionale de l'environnement, de l'aménagement et du logement de la région Auvergne-Rhône-Alpes, en date du 10 octobre 2016 ;

Vu l'avis émis par le conseil départemental de l'environnement et des risques sanitaires et technologiques de la Drôme le 24 novembre 2016 ;

Considérant que les canalisations de transport de gaz naturel ou assimilé, d'hydrocarbures et de produits chimiques, en service à la date de l'entrée en vigueur des articles R555-1 et suivants du code de l'environnement, doivent faire l'objet d'institution de servitudes d'utilité publique relatives à la maîtrise de l'urbanisation en raison des dangers et des inconvénients qu'elles présentent ;

Considérant que selon l'article L555-16 du code de l'environnement, les périmètres à l'intérieur desquels les dispositions en matière de maîtrise de l'urbanisation s'appliquent sont déterminés par les risques susceptibles d'être créés par une canalisation de transport en service, notamment les risques d'incendie, d'explosion ou d'émanation de produits toxiques, menaçant gravement la santé ou la sécurité des personnes ;

SUR proposition de Monsieur le Secrétaire Général de la Préfecture de la Drôme,

A R R E T E

Article 1^{er} – Objet

Des servitudes d'utilité publique (SUP) sont instituées dans les zones d'effets générées par les phénomènes dangereux susceptibles de se produire sur les canalisations de transport décrites ci-après, conformément aux distances figurant dans les tableaux ci-dessous et reproduites sur la carte annexée ⁽¹⁾ au présent arrêté.

Seules les distances SUP1 sont reproduites dans la carte annexée au présent arrêté. Les restrictions supplémentaires fixées par l'article 2 pour les projets d'urbanisme dont l'emprise atteint les SUP2 ou SUP3 sont mises en œuvre dans le cadre de l'instruction de l'analyse de compatibilité obligatoire pour tout projet dont l'emprise atteint la SUP1.

NOTA : Dans les tableaux ci-dessous :

- PMS : Pression Maximale de Service de la canalisation
- DN : Diamètre Nominal de la canalisation.
- Distances S.U.P : Distances en mètres de part et d'autre de la canalisation définissant les limites des zones concernées par les servitudes d'utilité publique.

En cas d'écart entre les valeurs des distances SUP figurant dans les tableaux ci-dessous et la représentation cartographique des SUP telle qu'annexée au présent arrêté, les valeurs des tableaux font foi, appliquées au tracé réel des canalisations concernées.

Nom de la commune : Manthes

Code INSEE : 26172

Canalisations de transport de gaz naturel exploitées par le transporteur

GRTgaz
Immeuble Bora, 6 rue Raoul Nordling
92277 BOIS COLOMBES Cedex

- **Ouvrages traversant la commune**

Néant

- **Ouvrages ne traversant pas la commune, mais dont les zones d'effets atteignent cette dernière**

Nom de la canalisation	PMS (bar)	DN	Implantation	Distances S.U.P. en mètres (de part et d'autre de la canalisation)		
				SUP1	SUP2	SUP3
EST LYONNAIS	80	800	enterré	390	5	5
EST LYONNAIS	80	800	enterré	395	5	5

- **Installations annexes situées sur la commune**

Néant

- **Installations annexes non situées sur la commune, mais dont les zones d'effets atteignent cette dernière**

Néant

Canalisation de transport d'hydrocarbures propriété de l'État, ayant comme transporteur le Service National des Oléoducs Interalliés, service du MEEM-DGEC, situé Tour Séquoia, place des Carpeaux, 92800 Puteaux et opérée par :

TRAPIL-ODC
22 B route de Demigny
Champforgeuil
CS 30081
71103 CHALON-SUR-SAÔNE Cedex

- **Ouvrages traversant la commune**

Nom de la canalisation	PMS (bar)	DN	Longueur dans la commune (en mètres)	Implantation	Distances S.U.P. en mètres (de part et d'autre de la canalisation)		
					SUP1	SUP2	SUP3
Beaumont - Oytier	68	308	1128	enterré	200	15	10

- **Ouvrages ne traversant pas la commune, mais dont les zones d'effets atteignent cette dernière**
Néant

- **Installations annexes situées sur la commune**
Néant

- **Installations annexes non situées sur la commune, mais dont les zones d'effets atteignent cette dernière**
Néant

Article 2 – Nature des servitudes

Conformément à l'article R.555-30 b) du code de l'environnement, les servitudes sont les suivantes, en fonction des zones d'effets :

Servitude SUP1, correspondant à la zone d'effets létaux (PEL) du phénomène dangereux de référence majorant au sens de l'article R.555-39 du code de l'environnement :

La délivrance d'un permis de construire relatif à un établissement recevant du public susceptible de recevoir plus de 100 personnes ou à un immeuble de grande hauteur est subordonnée à la fourniture d'une analyse de compatibilité ayant reçu l'avis favorable du transporteur ou, en cas d'avis défavorable du transporteur, l'avis favorable du Préfet rendu au vu de l'expertise mentionnée au III de l'article R 555-31 du code de l'environnement.

L'analyse de compatibilité est établie conformément aux dispositions de l'arrêté ministériel du 5 mars 2014 susvisé.

Servitude SUP2, correspondant à la zone d'effets létaux (PEL) du phénomène dangereux de référence réduit au sens de l'article R.555-39 du code de l'environnement :

L'ouverture d'un établissement recevant du public susceptible de recevoir plus de 300 personnes ou d'un immeuble de grande hauteur est interdite.

Servitude SUP3, correspondant à la zone d'effets létaux significatifs (ELS) du phénomène dangereux de référence réduit au sens de l'article R.555-39 du code de l'environnement :

L'ouverture d'un établissement recevant du public susceptible de recevoir plus de 100 personnes ou d'un immeuble de grande hauteur est interdite.

Article 3 – Information du transporteur

Conformément à l'article R.555-46 du code de l'environnement, le maire informe le transporteur de tout permis de construire ou certificat d'urbanisme (d'information ou opérationnel) délivré dans l'une des zones définies à l'article 2.

Article 4 – Annexion au plan d'urbanisme

Les servitudes instituées par le présent arrêté sont annexées aux plans locaux d'urbanisme et aux cartes communales des communes concernées conformément aux articles L.151-43, L.153-60, L.161-1 et L163-10 du code de l'urbanisme.

Article 5 – Notification et publicité

En application du R.555-53 du code de l'environnement, le présent arrêté sera

- publié au recueil des actes administratifs,
- publié sur le site internet de la préfecture de la Drôme,
- adressé au maire de la commune de Manthes.

Article 6 – Délais et voies de recours

Cet arrêté pourra faire l'objet d'un recours contentieux auprès du tribunal administratif de Grenoble (2, place de Verdun – BP 1135 – 38002 Grenoble cedex 1) dans un délai de deux mois à compter de sa publication au Recueil des Actes Administratifs de la préfecture de la Drôme.

Article 7 – Exécution et copie

Le Secrétaire Général de la Préfecture de la Drôme, l'établissement public de coopération intercommunale compétent ou le maire de la commune de Manthes, le directeur départemental des territoires de la Drôme, la directrice régionale de l'Environnement, de l'Aménagement et du Logement Auvergne-Rhône-Alpes sont chargés chacun en ce qui le concerne de l'exécution du présent arrêté dont une copie leur sera adressée, ainsi qu'au directeur de GRTgaz et au directeur du Service National des Oléoducs Interalliés.

Valence, le 30 novembre 2016
Le préfet,
Pour le Préfet, par délégation
Le Secrétaire Général

Frédéric LOISEAU

(1) La carte annexée au présent arrêté peut être consultée dans les services de :

- *la préfecture de la Drôme*
- *la direction régionale de l'environnement, de l'aménagement et du logement Auvergne-Rhône-Alpes*
- *l'établissement public de coopération intercommunale compétent ou la mairie concernée*

26_DDPP_Direction Départementale de la Protection des
Populations de la Drôme

26-2016-11-30-014

AP instituant des SUP autour des canalisations de transport
de matières dangereuses sur la commune de Margès
Servitudes d'utilité publique



PRÉFET DE LA DRÔME

Direction régionale de l'environnement,
de l'aménagement et du logement
de Auvergne-Rhône-Alpes

Valence, le 30 novembre 2016

Unité Interdépartementale 26/07

Affaire suivie par : Christophe Bouilloux
Tél. : 04.75.82.46.46
Fax : 04.75.82.46.49
Courriel : christophe.bouilloux@developpement-
durable.gouv.fr

ARRETE PREFECTORAL n°

**instituant des servitudes d'utilité publique prenant en compte la maîtrise des risques
autour des canalisations de transport de gaz naturel ou assimilé, d'hydrocarbures et de produits
chimiques sur la commune de Margès**

**Le Préfet du département de la Drôme
Chevalier de la Légion d'Honneur
Chevalier de l'Ordre National du Mérite**

Vu le code de l'environnement, et notamment ses articles L.555-16, R.555-30 et R.555-31 ;

Vu le code de l'urbanisme notamment ses articles L.101-2, L.132-1, L.132-2, L.151-1 et suivants, L.153-60, L.161-1 et suivants, L.163-10, R.431-16 ;

Vu le code de la construction et de l'habitation, notamment ses articles R.122-22 et R.123-46 ;

Vu l'arrêté du 5 mars 2014 définissant les modalités d'application du chapitre V du titre V du livre V du code de l'environnement et portant règlement de la sécurité des canalisations de transport de gaz naturel ou assimilé, d'hydrocarbures et de produits chimiques ;

Vu le rapport de la direction régionale de l'environnement, de l'aménagement et du logement de la région Auvergne-Rhône-Alpes, en date du 10 octobre 2016 ;

Vu l'avis émis par le conseil départemental de l'environnement et des risques sanitaires et technologiques de la Drôme le 24 novembre 2016 ;

Considérant que les canalisations de transport de gaz naturel ou assimilé, d'hydrocarbures et de produits chimiques, en service à la date de l'entrée en vigueur des articles R555-1 et suivants du code de l'environnement, doivent faire l'objet d'institution de servitudes d'utilité publique relatives à la maîtrise de l'urbanisation en raison des dangers et des inconvénients qu'elles présentent ;

Considérant que selon l'article L555-16 du code de l'environnement, les périmètres à l'intérieur desquels les dispositions en matière de maîtrise de l'urbanisation s'appliquent sont déterminés par les risques susceptibles d'être créés par une canalisation de transport en service, notamment les risques d'incendie, d'explosion ou d'émanation de produits toxiques, menaçant gravement la santé ou la sécurité des personnes ;

SUR proposition de Monsieur le Secrétaire Général de la Préfecture de la Drôme,

A R R E T E

Article 1^{er} – **Objet**

Des servitudes d'utilité publique (SUP) sont instituées dans les zones d'effets générées par les phénomènes dangereux susceptibles de se produire sur les canalisations de transport décrites ci-après, conformément aux distances figurant dans les tableaux ci-dessous et reproduites sur la carte annexée ⁽¹⁾ au présent arrêté.

Seules les distances SUP1 sont reproduites dans la carte annexée au présent arrêté. Les restrictions supplémentaires fixées par l'article 2 pour les projets d'urbanisme dont l'emprise atteint les SUP2 ou SUP3 sont mises en œuvre dans le cadre de l'instruction de l'analyse de compatibilité obligatoire pour tout projet dont l'emprise atteint la SUP1.

NOTA : Dans les tableaux ci-dessous :

- PMS : Pression Maximale de Service de la canalisation
- DN : Diamètre Nominal de la canalisation.
- Distances S.U.P : Distances en mètres de part et d'autre de la canalisation définissant les limites des zones concernées par les servitudes d'utilité publique.

En cas d'écart entre les valeurs des distances SUP figurant dans les tableaux ci-dessous et la représentation cartographique des SUP telle qu'annexée au présent arrêté, les valeurs des tableaux font foi, appliquées au tracé réel des canalisations concernées.

Nom de la commune : Margès

Code INSEE : 26174

Canalisations de transport de gaz naturel exploitées par le transporteur

GRTgaz
Immeuble Bora, 6 rue Raoul Nordling
92277 BOIS COLOMBES Cedex

- **Ouvrages traversant la commune**

Nom de la canalisation	PMS (bar)	DN	Longueur dans la commune (en mètres)	Implantation	Distances S.U.P. en mètres (de part et d'autre de la canalisation)		
					SUP1	SUP2	SUP3
Alimentation MARGES DP	67,7	50	<1	enterré	20	5	5
Alimentation MARGES DP	67,7	80	6	enterré	20	5	5
Alimentation MARGES DP	67,7	80	17	enterré	20	5	5
Alimentation MARGES DP	67,7	100	1	enterré	30	5	5
RHONE 1	67,7	600	1074	enterré	250	5	5
RHONE 1	67,7	600	691	enterré	250	5	5
RHONE 2	80	800	684	enterré	395	5	5
RHONE 2	80	800	1101	enterré	395	5	5

- **Ouvrages ne traversant pas la commune, mais dont les zones d'effets atteignent cette dernière**
Néant

- **Installations annexes situées sur la commune**

Nom de l'installation	Distances S.U.P. en mètres (à partir de l'installation)		
	SUP1	SUP2	SUP3
MARGES DP	40	7	7

NOTA : Si la SUP1 du tracé adjacent est plus large que celle de l'installation annexe, c'est elle qui doit être prise en compte au droit de l'installation annexe.

- **Installations annexes non situées sur la commune, mais dont les zones d'effets atteignent cette dernière**

Néant

Article 2 – Nature des servitudes

Conformément à l'article R.555-30 b) du code de l'environnement, les servitudes sont les suivantes, en fonction des zones d'effets :

Servitude SUP1, correspondant à la zone d'effets létaux (PEL) du phénomène dangereux de référence majorant au sens de l'article R.555-39 du code de l'environnement :

La délivrance d'un permis de construire relatif à un établissement recevant du public susceptible de recevoir plus de 100 personnes ou à un immeuble de grande hauteur est subordonnée à la fourniture d'une analyse de compatibilité ayant reçu l'avis favorable du transporteur ou, en cas d'avis défavorable du transporteur, l'avis favorable du Préfet rendu au vu de l'expertise mentionnée au III de l'article R 555-31 du code de l'environnement.

L'analyse de compatibilité est établie conformément aux dispositions de l'arrêté ministériel du 5 mars 2014 susvisé.

Servitude SUP2, correspondant à la zone d'effets létaux (PEL) du phénomène dangereux de référence réduit au sens de l'article R.555-39 du code de l'environnement :

L'ouverture d'un établissement recevant du public susceptible de recevoir plus de 300 personnes ou d'un immeuble de grande hauteur est interdite.

Servitude SUP3, correspondant à la zone d'effets létaux significatifs (ELS) du phénomène dangereux de référence réduit au sens de l'article R.555-39 du code de l'environnement :

L'ouverture d'un établissement recevant du public susceptible de recevoir plus de 100 personnes ou d'un immeuble de grande hauteur est interdite.

Article 3 – Information du transporteur

Conformément à l'article R.555-46 du code de l'environnement, le maire informe le transporteur de tout permis de construire ou certificat d'urbanisme (d'information ou opérationnel) délivré dans l'une des zones définies à l'article 2.

Article 4 – Annexion au plan d'urbanisme

Les servitudes instituées par le présent arrêté sont annexées aux plans locaux d'urbanisme et aux cartes communales des communes concernées conformément aux articles L.151-43, L.153-60, L.161-1 et L163-10 du code de l'urbanisme.

Article 5 – Notification et publicité

En application du R.555-53 du code de l'environnement, le présent arrêté sera

- publié au recueil des actes administratifs,
- publié sur le site internet de la préfecture de la Drôme,
- adressé au maire de la commune de Margès.

Article 6 – Délais et voies de recours

Cet arrêté pourra faire l'objet d'un recours contentieux auprès du tribunal administratif de Grenoble (2, place de Verdun – BP 1135 – 38002 Grenoble cedex 1) dans un délai de deux mois à compter de sa publication au Recueil des Actes Administratifs de la préfecture de la Drôme.

Article 7 – Exécution et copie

Le Secrétaire Général de la Préfecture de la Drôme, l'établissement public de coopération intercommunale compétent ou le maire de la commune de Margès, le directeur départemental des territoires de la Drôme, la directrice régionale de l'Environnement, de l'Aménagement et du Logement Auvergne-Rhône-Alpes sont chargés chacun en ce qui le concerne de l'exécution du présent arrêté dont une copie leur sera adressée, ainsi qu'au directeur de GRTgaz.

Valence, le 30 novembre 2016

Le préfet,

Pour le Préfet, par délégation

Le Secrétaire Général

Frédéric LOISEAU

(1) La carte annexée au présent arrêté peut être consultée dans les services de :

- *la préfecture de la Drôme*
- *la direction régionale de l'environnement, de l'aménagement et du logement Auvergne-Rhône-Alpes*
- *l'établissement public de coopération intercommunale compétent ou la mairie concernée*

26_DDPP_Direction Départementale de la Protection des
Populations de la Drôme

26-2016-11-30-015

AP instituant des SUP autour des canalisations de transport
de matières dangereuses sur la commune de Marsanne
Servitudes d'utilité publique



PRÉFET DE LA DRÔME

Direction régionale de l'environnement,
de l'aménagement et du logement
de Auvergne-Rhône-Alpes

Valence, le 30 novembre 2016

Unité Interdépartementale 26/07

Affaire suivie par : Christophe Bouilloux
Tél. : 04.75.82.46.46
Fax : 04.75.82.46.49
Courriel : christophe.bouilloux@developpement-
durable.gouv.fr

ARRETE PREFECTORAL n°

instituant des servitudes d'utilité publique prenant en compte la maîtrise des risques autour des canalisations de transport de gaz naturel ou assimilé, d'hydrocarbures et de produits chimiques sur la commune de Marsanne

**Le Préfet du département de la Drôme
Chevalier de la Légion d'Honneur
Chevalier de l'Ordre National du Mérite**

Vu le code de l'environnement, et notamment ses articles L.555-16, R.555-30 et R.555-31 ;

Vu le code de l'urbanisme notamment ses articles L.101-2, L.132-1, L.132-2, L.151-1 et suivants, L.153-60, L.161-1 et suivants, L.163-10, R.431-16 ;

Vu le code de la construction et de l'habitation, notamment ses articles R.122-22 et R.123-46 ;

Vu l'arrêté du 5 mars 2014 définissant les modalités d'application du chapitre V du titre V du livre V du code de l'environnement et portant règlement de la sécurité des canalisations de transport de gaz naturel ou assimilé, d'hydrocarbures et de produits chimiques ;

Vu le rapport de la direction régionale de l'environnement, de l'aménagement et du logement de la région Auvergne-Rhône-Alpes, en date du 10 octobre 2016 ;

Vu l'avis émis par le conseil départemental de l'environnement et des risques sanitaires et technologiques de la Drôme le 24 novembre 2016 ;

Considérant que les canalisations de transport de gaz naturel ou assimilé, d'hydrocarbures et de produits chimiques, en service à la date de l'entrée en vigueur des articles R555-1 et suivants du code de l'environnement, doivent faire l'objet d'institution de servitudes d'utilité publique relatives à la maîtrise de l'urbanisation en raison des dangers et des inconvénients qu'elles présentent ;

Considérant que selon l'article L555-16 du code de l'environnement, les périmètres à l'intérieur desquels les dispositions en matière de maîtrise de l'urbanisation s'appliquent sont déterminés par les risques susceptibles d'être créés par une canalisation de transport en service, notamment les risques d'incendie, d'explosion ou d'émanation de produits toxiques, menaçant gravement la santé ou la sécurité des personnes ;

SUR proposition de Monsieur le Secrétaire Général de la Préfecture de la Drôme,

3 avenue des Langories – 26000 VALENCE -Téléphone : 04.75.82.46.46

A R R E T E

Article 1^{er} – Objet

Des servitudes d'utilité publique (SUP) sont instituées dans les zones d'effets générées par les phénomènes dangereux susceptibles de se produire sur les canalisations de transport décrites ci-après, conformément aux distances figurant dans les tableaux ci-dessous et reproduites sur la carte annexée ⁽¹⁾ au présent arrêté.

Seules les distances SUP1 sont reproduites dans la carte annexée au présent arrêté. Les restrictions supplémentaires fixées par l'article 2 pour les projets d'urbanisme dont l'emprise atteint les SUP2 ou SUP3 sont mises en œuvre dans le cadre de l'instruction de l'analyse de compatibilité obligatoire pour tout projet dont l'emprise atteint la SUP1.

NOTA : Dans les tableaux ci-dessous :

- PMS : Pression Maximale de Service de la canalisation
- DN : Diamètre Nominal de la canalisation.
- Distances S.U.P : Distances en mètres de part et d'autre de la canalisation définissant les limites des zones concernées par les servitudes d'utilité publique.

En cas d'écart entre les valeurs des distances SUP figurant dans les tableaux ci-dessous et la représentation cartographique des SUP telle qu'annexée au présent arrêté, les valeurs des tableaux font foi, appliquées au tracé réel des canalisations concernées.

Nom de la commune : Marsanne

Code INSEE : 26176

Canalisations de transport de gaz naturel exploitées par le transporteur

GRTgaz
Immeuble Bora, 6 rue Raoul Nordling
92277 BOIS COLOMBES Cedex

- **Ouvrages traversant la commune**

Nom de la canalisation	PMS (bar)	DN	Longueur dans la commune (en mètres)	Implantation	Distances S.U.P. en mètres (de part et d'autre de la canalisation)		
					SUP1	SUP2	SUP3
RHONE 1	67,7	600	2404	enterré	250	5	5

- **Ouvrages ne traversant pas la commune, mais dont les zones d'effets atteignent cette dernière**
Néant

- **Installations annexes situées sur la commune**
Néant

- **Installations annexes non situées sur la commune, mais dont les zones d'effets atteignent cette dernière**

Néant

Canalisation de transport d'hydrocarbures propriété de l'État, ayant comme transporteur le Service National des Oléoducs Interalliés, service du MEEM-DGEC, situé Tour Séquoia, place des Carpeaux, 92800 Puteaux et opérée par :

TRAPIL-ODC
22 B route de Demigny
Champforgeuil
CS 30081
71103 CHALON-SUR-SAÔNE Cedex

- **Ouvrages traversant la commune**

Nom de la canalisation	PMS (bar)	DN	Longueur dans la commune (en mètres)	Implantation	Distances S.U.P. en mètres (de part et d'autre de la canalisation)		
					SUP1	SUP2	SUP3
Montsegur - Beaumont	69,6	308	5514	enterré	170	15	10

- **Ouvrages ne traversant pas la commune, mais dont les zones d'effets atteignent cette dernière**

Néant

- **Installations annexes situées sur la commune**

Néant

- **Installations annexes non situées sur la commune, mais dont les zones d'effets atteignent cette dernière**

Néant

Article 2 – Nature des servitudes

Conformément à l'article R.555-30 b) du code de l'environnement, les servitudes sont les suivantes, en fonction des zones d'effets :

Servitude SUP1, correspondant à la zone d'effets létaux (PEL) du phénomène dangereux de référence majorant au sens de l'article R.555-39 du code de l'environnement :

La délivrance d'un permis de construire relatif à un établissement recevant du public susceptible de recevoir plus de 100 personnes ou à un immeuble de grande hauteur est subordonnée à la fourniture d'une analyse de compatibilité ayant reçu l'avis favorable du transporteur ou, en cas d'avis défavorable du transporteur, l'avis favorable du Préfet rendu au vu de l'expertise mentionnée au III de l'article R 555-31 du code de l'environnement.

L'analyse de compatibilité est établie conformément aux dispositions de l'arrêté ministériel du 5 mars 2014 susvisé.

Servitude SUP2, correspondant à la zone d'effets létaux (PEL) du phénomène dangereux de référence réduit au sens de l'article R.555-39 du code de l'environnement :

L'ouverture d'un établissement recevant du public susceptible de recevoir plus de 300 personnes ou d'un immeuble de grande hauteur est interdite.

Servitude SUP3, correspondant à la zone d'effets létaux significatifs (ELS) du phénomène dangereux de référence réduit au sens de l'article R.555-39 du code de l'environnement :

L'ouverture d'un établissement recevant du public susceptible de recevoir plus de 100 personnes ou d'un immeuble de grande hauteur est interdite.

Article 3 – Information du transporteur

Conformément à l'article R.555-46 du code de l'environnement, le maire informe le transporteur de tout permis de construire ou certificat d'urbanisme (d'information ou opérationnel) délivré dans l'une des zones définies à l'article 2.

Article 4 – Annexion au plan d'urbanisme

Les servitudes instituées par le présent arrêté sont annexées aux plans locaux d'urbanisme et aux cartes communales des communes concernées conformément aux articles L.151-43, L.153-60, L.161-1 et L163-10 du code de l'urbanisme.

Article 5 – Notification et publicité

En application du R.555-53 du code de l'environnement, le présent arrêté sera

- publié au recueil des actes administratifs,
- publié sur le site internet de la préfecture de la Drôme,
- adressé au maire de la commune de Marsanne.

Article 6 – Délais et voies de recours

Cet arrêté pourra faire l'objet d'un recours contentieux auprès du tribunal administratif de Grenoble (2, place de Verdun – BP 1135 – 38002 Grenoble cedex 1) dans un délai de deux mois à compter de sa publication au Recueil des Actes Administratifs de la préfecture de la Drôme.

Article 7 – Exécution et copie

Le Secrétaire Général de la Préfecture de la Drôme, l'établissement public de coopération intercommunale compétent ou le maire de la commune de Marsanne, le directeur départemental des territoires de la Drôme, la directrice régionale de l'Environnement, de l'Aménagement et du Logement Auvergne-Rhône-Alpes sont chargés chacun en ce qui le concerne de l'exécution du présent arrêté dont une copie leur sera adressée, ainsi qu'au directeur de GRTgaz et au directeur du Service National des Oléoducs Interalliés.

Valence, le 30 novembre 2016

Le préfet,

Pour le Préfet, par délégation

Le Secrétaire Général

Frédéric LOISEAU

(1) La carte annexée au présent arrêté peut être consultée dans les services de :

- la préfecture de la Drôme
- la direction régionale de l'environnement, de l'aménagement et du logement Auvergne-Rhône-Alpes
- l'établissement public de coopération intercommunale compétent ou la mairie concernée

26_DDPP_Direction Départementale de la Protection des
Populations de la Drôme

26-2016-11-30-016

AP instituant des SUP autour des canalisations de transport
de matières dangereuses sur la commune de Marsaz
Servitudes d'utilité publique



PRÉFET DE LA DRÔME

Direction régionale de l'environnement,
de l'aménagement et du logement
de Auvergne-Rhône-Alpes

Valence, le 30 novembre 2016

Unité Interdépartementale 26/07

Affaire suivie par : Christophe Bouilloux
Tél. : 04.75.82.46.46
Fax : 04.75.82.46.49
Courriel : christophe.bouilloux@developpement-
durable.gouv.fr

ARRETE PREFECTORAL n°

**instituant des servitudes d'utilité publique prenant en compte la maîtrise des risques
autour des canalisations de transport de gaz naturel ou assimilé, d'hydrocarbures et de produits
chimiques sur la commune de Marsaz**

**Le Préfet du département de la Drôme
Chevalier de la Légion d'Honneur
Chevalier de l'Ordre National du Mérite**

Vu le code de l'environnement, et notamment ses articles L.555-16, R.555-30 et R.555-31 ;

Vu le code de l'urbanisme notamment ses articles L.101-2, L.132-1, L.132-2, L.151-1 et suivants, L.153-60, L.161-1 et suivants, L.163-10, R.431-16 ;

Vu le code de la construction et de l'habitation, notamment ses articles R.122-22 et R.123-46 ;

Vu l'arrêté du 5 mars 2014 définissant les modalités d'application du chapitre V du titre V du livre V du code de l'environnement et portant règlement de la sécurité des canalisations de transport de gaz naturel ou assimilé, d'hydrocarbures et de produits chimiques ;

Vu le rapport de la direction régionale de l'environnement, de l'aménagement et du logement de la région Auvergne-Rhône-Alpes, en date du 10 octobre 2016 ;

Vu l'avis émis par le conseil départemental de l'environnement et des risques sanitaires et technologiques de la Drôme le 24 novembre 2016 ;

Considérant que les canalisations de transport de gaz naturel ou assimilé, d'hydrocarbures et de produits chimiques, en service à la date de l'entrée en vigueur des articles R555-1 et suivants du code de l'environnement, doivent faire l'objet d'institution de servitudes d'utilité publique relatives à la maîtrise de l'urbanisation en raison des dangers et des inconvénients qu'elles présentent ;

Considérant que selon l'article L555-16 du code de l'environnement, les périmètres à l'intérieur desquels les dispositions en matière de maîtrise de l'urbanisation s'appliquent sont déterminés par les risques susceptibles d'être créés par une canalisation de transport en service, notamment les risques d'incendie, d'explosion ou d'émanation de produits toxiques, menaçant gravement la santé ou la sécurité des personnes ;

SUR proposition de Monsieur le Secrétaire Général de la Préfecture de la Drôme,

A R R E T E

Article 1^{er} – Objet

Des servitudes d'utilité publique (SUP) sont instituées dans les zones d'effets générées par les phénomènes dangereux susceptibles de se produire sur les canalisations de transport décrites ci-après, conformément aux distances figurant dans les tableaux ci-dessous et reproduites sur la carte annexée ⁽¹⁾ au présent arrêté.

Seules les distances SUP1 sont reproduites dans la carte annexée au présent arrêté. Les restrictions supplémentaires fixées par l'article 2 pour les projets d'urbanisme dont l'emprise atteint les SUP2 ou SUP3 sont mises en œuvre dans le cadre de l'instruction de l'analyse de compatibilité obligatoire pour tout projet dont l'emprise atteint la SUP1.

NOTA : Dans les tableaux ci-dessous :

- PMS : Pression Maximale de Service de la canalisation
- DN : Diamètre Nominal de la canalisation.
- Distances S.U.P : Distances en mètres de part et d'autre de la canalisation définissant les limites des zones concernées par les servitudes d'utilité publique.

En cas d'écart entre les valeurs des distances SUP figurant dans les tableaux ci-dessous et la représentation cartographique des SUP telle qu'annexée au présent arrêté, les valeurs des tableaux font foi, appliquées au tracé réel des canalisations concernées.

Nom de la commune : Marsaz

Code INSEE : 26177

Canalisation de transport d'hydrocarbures propriété de l'État, ayant comme transporteur le Service National des Oléoducs Interalliés, service du MEEM-DGEC, situé Tour Séquoia, place des Carpeaux, 92800 Puteaux et opérée par :

TRAPIL-ODC
22 B route de Demigny
Champforgeuil
CS 30081
71103 CHALON-SUR-SAÔNE Cedex

• **Ouvrages traversant la commune**

Nom de la canalisation	PMS (bar)	DN	Longueur dans la commune (en mètres)	Implantation	Distances S.U.P. en mètres (de part et d'autre de la canalisation)		
					SUP1	SUP2	SUP3
Beaumont - Oytier	68	308	2432	enterré	200	15	10

• **Ouvrages ne traversant pas la commune, mais dont les zones d'effets atteignent cette dernière**

Néant

- **Installations annexes situées sur la commune**

Néant

- **Installations annexes non situées sur la commune, mais dont les zones d'effets atteignent cette dernière**

Néant

Article 2 – Nature des servitudes

Conformément à l'article R.555-30 b) du code de l'environnement, les servitudes sont les suivantes, en fonction des zones d'effets :

Servitude SUP1, correspondant à la zone d'effets létaux (PEL) du phénomène dangereux de référence majorant au sens de l'article R.555-39 du code de l'environnement :

La délivrance d'un permis de construire relatif à un établissement recevant du public susceptible de recevoir plus de 100 personnes ou à un immeuble de grande hauteur est subordonnée à la fourniture d'une analyse de compatibilité ayant reçu l'avis favorable du transporteur ou, en cas d'avis défavorable du transporteur, l'avis favorable du Préfet rendu au vu de l'expertise mentionnée au III de l'article R 555-31 du code de l'environnement.

L'analyse de compatibilité est établie conformément aux dispositions de l'arrêté ministériel du 5 mars 2014 susvisé.

Servitude SUP2, correspondant à la zone d'effets létaux (PEL) du phénomène dangereux de référence réduit au sens de l'article R.555-39 du code de l'environnement :

L'ouverture d'un établissement recevant du public susceptible de recevoir plus de 300 personnes ou d'un immeuble de grande hauteur est interdite.

Servitude SUP3, correspondant à la zone d'effets létaux significatifs (ELS) du phénomène dangereux de référence réduit au sens de l'article R.555-39 du code de l'environnement :

L'ouverture d'un établissement recevant du public susceptible de recevoir plus de 100 personnes ou d'un immeuble de grande hauteur est interdite.

Article 3 – Information du transporteur

Conformément à l'article R.555-46 du code de l'environnement, le maire informe le transporteur de tout permis de construire ou certificat d'urbanisme (d'information ou opérationnel) délivré dans l'une des zones définies à l'article 2.

Article 4 – Annexion au plan d'urbanisme

Les servitudes instituées par le présent arrêté sont annexées aux plans locaux d'urbanisme et aux cartes communales des communes concernées conformément aux articles L.151-43, L.153-60, L.161-1 et L163-10 du code de l'urbanisme.

Article 5 – Notification et publicité

En application du R.555-53 du code de l'environnement, le présent arrêté sera

- publié au recueil des actes administratifs,
- publié sur le site internet de la préfecture de la Drôme,
- adressé au maire de la commune de Marsaz.

Article 6 – Délais et voies de recours

Cet arrêté pourra faire l'objet d'un recours contentieux auprès du tribunal administratif de Grenoble (2, place de Verdun – BP 1135 – 38002 Grenoble cedex 1) dans un délai de deux mois à compter de sa publication au Recueil des Actes Administratifs de la préfecture de la Drôme.

Article 7 – Exécution et copie

Le Secrétaire Général de la Préfecture de la Drôme, l'établissement public de coopération intercommunale compétent ou le maire de la commune de Marsaz, le directeur départemental des territoires de la Drôme, la directrice régionale de l'Environnement, de l'Aménagement et du Logement Auvergne-Rhône-Alpes sont chargés chacun en ce qui le concerne de l'exécution du présent arrêté dont une copie leur sera adressée, ainsi qu'au directeur du Service National des Oléoducs Interalliés.

Valence, le 30 novembre 2016
Le préfet,
Pour le Préfet, par délégation
Le Secrétaire Général

Frédéric LOISEAU

(1) La carte annexée au présent arrêté peut être consultée dans les services de :

- *la préfecture de la Drôme*
- *la direction régionale de l'environnement, de l'aménagement et du logement Auvergne-Rhône-Alpes*

- *l'établissement public de coopération intercommunale compétent ou la mairie concernée*

26_DDPP_Direction Départementale de la Protection des
Populations de la Drôme

26-2016-11-30-017

AP instituant des SUP autour des canalisations de transport
de matières dangereuses sur la commune de
Servitudes d'utilité publique
Mercuriol-Veaunes



PRÉFET DE LA DRÔME

Direction régionale de l'environnement,
de l'aménagement et du logement
de Auvergne-Rhône-Alpes

Valence, le 30 novembre 2016

Unité Interdépartementale 26/07

Affaire suivie par : Christophe Bouilloux
Tél. : 04.75.82.46.46
Fax : 04.75.82.46.49
Courriel : christophe.bouilloux@developpement-
durable.gouv.fr

ARRETE PREFECTORAL n°

instituant des servitudes d'utilité publique prenant en compte la maîtrise des risques autour des canalisations de transport de gaz naturel ou assimilé, d'hydrocarbures et de produits chimiques sur la commune de Mercurol-Veunes

**Le Préfet du département de la Drôme
Chevalier de la Légion d'Honneur
Chevalier de l'Ordre National du Mérite**

Vu le code de l'environnement, et notamment ses articles L.555-16, R.555-30 et R.555-31 ;

Vu le code de l'urbanisme notamment ses articles L.101-2, L.132-1, L.132-2, L.151-1 et suivants, L.153-60, L.161-1 et suivants, L.163-10, R.431-16 ;

Vu le code de la construction et de l'habitation, notamment ses articles R.122-22 et R.123-46 ;

Vu l'arrêté du 5 mars 2014 définissant les modalités d'application du chapitre V du titre V du livre V du code de l'environnement et portant règlement de la sécurité des canalisations de transport de gaz naturel ou assimilé, d'hydrocarbures et de produits chimiques ;

Vu le rapport de la direction régionale de l'environnement, de l'aménagement et du logement de la région Auvergne-Rhône-Alpes, en date du 10 octobre 2016 ;

Vu l'avis émis par le conseil départemental de l'environnement et des risques sanitaires et technologiques de la Drôme le 24 novembre 2016 ;

Considérant que les canalisations de transport de gaz naturel ou assimilé, d'hydrocarbures et de produits chimiques, en service à la date de l'entrée en vigueur des articles R555-1 et suivants du code de l'environnement, doivent faire l'objet d'institution de servitudes d'utilité publique relatives à la maîtrise de l'urbanisation en raison des dangers et des inconvénients qu'elles présentent ;

Considérant que selon l'article L555-16 du code de l'environnement, les périmètres à l'intérieur desquels les dispositions en matière de maîtrise de l'urbanisation s'appliquent sont déterminés par les risques susceptibles d'être créés par une canalisation de transport en service, notamment les risques d'incendie, d'explosion ou d'émanation de produits toxiques, menaçant gravement la santé ou la sécurité des personnes ;

SUR proposition de Monsieur le Secrétaire Général de la Préfecture de la Drôme,

3 avenue des Langories – 26000 VALENCE - Téléphone : 04.75.82.46.46

A R R E T E

Article 1^{er} – Objet

Des servitudes d'utilité publique (SUP) sont instituées dans les zones d'effets générées par les phénomènes dangereux susceptibles de se produire sur les canalisations de transport décrites ci-après, conformément aux distances figurant dans les tableaux ci-dessous et reproduites sur la carte annexée ⁽¹⁾ au présent arrêté.

Seules les distances SUP1 sont reproduites dans les cartes annexées au présent arrêté. Les restrictions supplémentaires fixées par l'article 2 pour les projets d'urbanisme dont l'emprise atteint les SUP2 ou SUP3 sont mises en œuvre dans le cadre de l'instruction de l'analyse de compatibilité obligatoire pour tout projet dont l'emprise atteint la SUP1.

NOTA : Dans les tableaux ci-dessous :

- PMS : Pression Maximale de Service de la canalisation
- DN : Diamètre Nominal de la canalisation.
- Distances S.U.P : Distances en mètres de part et d'autre de la canalisation définissant les limites des zones concernées par les servitudes d'utilité publique.

En cas d'écart entre les valeurs des distances SUP figurant dans les tableaux ci-dessous et la représentation cartographique des SUP telle qu'annexée au présent arrêté, les valeurs des tableaux font foi, appliquées au tracé réel des canalisations concernées.

Nom de la commune : Mercurol-Veaunes

Code INSEE : 26179

Canalisations de transport de gaz naturel exploitées par le transporteur

GRTgaz
Immeuble Bora, 6 rue Raoul Nordling
92277 BOIS COLOMBES Cedex

- **Ouvrages traversant la commune**

Nom de la canalisation	PMS (bar)	DN	Longueur dans la commune (en mètres)	Implantation	Distances S.U.P. en mètres (de part et d'autre de la canalisation)		
					SUP1	SUP2	SUP3
Alimentation TAIN L'HERMITAGE DP	67,7	100	1303	enterré	30	5	5
TAIN- ROMANS	67,7	100	1579	enterré	30	5	5

- **Ouvrages ne traversant pas la commune, mais dont les zones d'effets atteignent cette dernière**
Néant

- **Installations annexes situées sur la commune**
Néant

- **Installations annexes non situées sur la commune, mais dont les zones d'effets atteignent cette dernière**

Néant

Canalisation de transport d'hydrocarbures propriété de l'État, ayant comme transporteur le Service National des Oléoducs Interalliés, service du MEEM-DGEC, situé Tour Séquoia, place des Carpeaux, 92800 Puteaux et opérée par :

TRAPIL-ODC
22 B route de Demigny
Champforgeuil
CS 30081
71103 CHALON-SUR-SAÔNE Cedex

- **Ouvrages traversant la commune**

Nom de la canalisation	PMS (bar)	DN	Longueur dans la commune (en mètres)	Implantation	Distances S.U.P. en mètres (de part et d'autre de la canalisation)		
					SUP1	SUP2	SUP3
Beaumont - Oytier	68	308	3205	enterré	200	15	10

- **Ouvrages ne traversant pas la commune, mais dont les zones d'effets atteignent cette dernière**

Néant

- **Installations annexes situées sur la commune**

Néant

- **Installations annexes non situées sur la commune, mais dont les zones d'effets atteignent cette dernière**

Néant

Article 2 – Nature des servitudes

Conformément à l'article R.555-30 b) du code de l'environnement, les servitudes sont les suivantes, en fonction des zones d'effets :

Servitude SUP1, correspondant à la zone d'effets létaux (PEL) du phénomène dangereux de référence majorant au sens de l'article R.555-39 du code de l'environnement :

La délivrance d'un permis de construire relatif à un établissement recevant du public susceptible de recevoir plus de 100 personnes ou à un immeuble de grande hauteur est subordonnée à la fourniture d'une analyse de compatibilité ayant reçu l'avis favorable du transporteur ou, en cas d'avis défavorable du transporteur, l'avis favorable du Préfet rendu au vu de l'expertise mentionnée au III de l'article R 555-31 du code de l'environnement.

L'analyse de compatibilité est établie conformément aux dispositions de l'arrêté ministériel du 5 mars 2014 susvisé.

Servitude SUP2, correspondant à la zone d'effets létaux (PEL) du phénomène dangereux de référence réduit au sens de l'article R.555-39 du code de l'environnement :

L'ouverture d'un établissement recevant du public susceptible de recevoir plus de 300 personnes ou d'un immeuble de grande hauteur est interdite.

Servitude SUP3, correspondant à la zone d'effets létaux significatifs (ELS) du phénomène dangereux de référence réduit au sens de l'article R.555-39 du code de l'environnement :

L'ouverture d'un établissement recevant du public susceptible de recevoir plus de 100 personnes ou d'un immeuble de grande hauteur est interdite.

Article 3 – Information du transporteur

Conformément à l'article R.555-46 du code de l'environnement, le maire informe le transporteur de tout permis de construire ou certificat d'urbanisme (d'information ou opérationnel) délivré dans l'une des zones définies à l'article 2.

Article 4 – Annexion au plan d'urbanisme

Les servitudes instituées par le présent arrêté sont annexées aux plans locaux d'urbanisme et aux cartes communales des communes concernées conformément aux articles L.151-43, L.153-60, L.161-1 et L163-10 du code de l'urbanisme.

Article 5 – Notification et publicité

En application du R.555-53 du code de l'environnement, le présent arrêté sera

- publié au recueil des actes administratifs,
- publié sur le site internet de la préfecture de la Drôme,
- adressé au maire de la commune de Mercurool-Veaunes.

Article 6 – Délais et voies de recours

Cet arrêté pourra faire l'objet d'un recours contentieux auprès du tribunal administratif de Grenoble (2, place de Verdun – BP 1135 – 38002 Grenoble cedex 1) dans un délai de deux mois à compter de sa publication au Recueil des Actes Administratifs de la préfecture de la Drôme.

Article 7 – Exécution et copie

Le Secrétaire Général de la Préfecture de la Drôme, l'établissement public de coopération intercommunale compétent ou le maire de la commune de Mercurool-Veaunes, le directeur départemental des territoires de la Drôme, la directrice régionale de l'Environnement, de l'Aménagement et du Logement Auvergne-Rhône-Alpes sont chargés chacun en ce qui le concerne de l'exécution du présent arrêté dont une copie leur sera adressée, ainsi qu'au directeur de GRTgaz et au directeur du Service National des Oléoducs Interalliés.

Valence, le 30 novembre 2016
Le Préfet,
Pour le Préfet, par délégation
Le Secrétaire Général

Frédéric LOISEAU

(1) Les cartes annexées au présent arrêté peuvent être consultées dans les services de :

- *la préfecture de la Drôme*
- *la direction régionale de l'environnement, de l'aménagement et du logement Auvergne-Rhône-Alpes*
- *l'établissement public de coopération intercommunale compétent ou la mairie concernée*

26_DDPP_Direction Départementale de la Protection des
Populations de la Drôme

26-2016-11-30-018

AP instituant des SUP autour des canalisations de transport
de matières dangereuses sur la commune de Montchenu
Servitudes d'utilité publique



PRÉFET DE LA DRÔME

Direction régionale de l'environnement,
de l'aménagement et du logement
de Auvergne-Rhône-Alpes

Valence, le 30 novembre 2016

Unité Interdépartementale 26/07

Affaire suivie par : Christophe Bouilloux
Tél. : 04.75.82.46.46
Fax : 04.75.82.46.49
Courriel : christophe.bouilloux@developpement-
durable.gouv.fr

ARRETE PREFECTORAL n°

**instituant des servitudes d'utilité publique prenant en compte la maîtrise des risques
autour des canalisations de transport de gaz naturel ou assimilé, d'hydrocarbures et de produits
chimiques sur la commune de Montchenu**

**Le Préfet du département de la Drôme
Chevalier de la Légion d'Honneur
Chevalier de l'Ordre National du Mérite**

Vu le code de l'environnement, et notamment ses articles L.555-16, R.555-30 et R.555-31 ;

Vu le code de l'urbanisme notamment ses articles L.101-2, L.132-1, L.132-2, L.151-1 et suivants, L.153-60, L.161-1 et suivants, L.163-10, R.431-16 ;

Vu le code de la construction et de l'habitation, notamment ses articles R.122-22 et R.123-46 ;

Vu l'arrêté du 5 mars 2014 définissant les modalités d'application du chapitre V du titre V du livre V du code de l'environnement et portant règlement de la sécurité des canalisations de transport de gaz naturel ou assimilé, d'hydrocarbures et de produits chimiques ;

Vu le rapport de la direction régionale de l'environnement, de l'aménagement et du logement de la région Auvergne-Rhône-Alpes, en date du 10 octobre 2016 ;

Vu l'avis émis par le conseil départemental de l'environnement et des risques sanitaires et technologiques de la Drôme le 24 novembre 2016 ;

Considérant que les canalisations de transport de gaz naturel ou assimilé, d'hydrocarbures et de produits chimiques, en service à la date de l'entrée en vigueur des articles R555-1 et suivants du code de l'environnement, doivent faire l'objet d'institution de servitudes d'utilité publique relatives à la maîtrise de l'urbanisation en raison des dangers et des inconvénients qu'elles présentent ;

Considérant que selon l'article L555-16 du code de l'environnement, les périmètres à l'intérieur desquels les dispositions en matière de maîtrise de l'urbanisation s'appliquent sont déterminés par les risques susceptibles d'être créés par une canalisation de transport en service, notamment les risques d'incendie, d'explosion ou d'émanation de produits toxiques, menaçant gravement la santé ou la sécurité des personnes ;

SUR proposition de Monsieur le Secrétaire Général de la Préfecture de la Drôme,

A R R E T E

Article 1^{er} – Objet

Des servitudes d'utilité publique (SUP) sont instituées dans les zones d'effets générées par les phénomènes dangereux susceptibles de se produire sur les canalisations de transport décrites ci-après, conformément aux distances figurant dans les tableaux ci-dessous et reproduites sur la carte annexée ⁽¹⁾ au présent arrêté.

Seules les distances SUP1 sont reproduites dans la carte annexée au présent arrêté. Les restrictions supplémentaires fixées par l'article 2 pour les projets d'urbanisme dont l'emprise atteint les SUP2 ou SUP3 sont mises en œuvre dans le cadre de l'instruction de l'analyse de compatibilité obligatoire pour tout projet dont l'emprise atteint la SUP1.

NOTA : Dans les tableaux ci-dessous :

- PMS : Pression Maximale de Service de la canalisation
- DN : Diamètre Nominal de la canalisation.
- Distances S.U.P : Distances en mètres de part et d'autre de la canalisation définissant les limites des zones concernées par les servitudes d'utilité publique.

En cas d'écart entre les valeurs des distances SUP figurant dans les tableaux ci-dessous et la représentation cartographique des SUP telle qu'annexée au présent arrêté, les valeurs des tableaux font foi, appliquées au tracé réel des canalisations concernées.

Nom de la commune : Montchenu

Code INSEE : 26194

Canalisations de transport de gaz naturel exploitées par le transporteur

GRTgaz
Immeuble Bora, 6 rue Raoul Nordling
92277 BOIS COLOMBES Cedex

- **Ouvrages traversant la commune**
Néant

- **Ouvrages ne traversant pas la commune, mais dont les zones d'effets atteignent cette dernière**

Nom de la canalisation	PMS (bar)	DN	Implantation	Distances S.U.P. en mètres (de part et d'autre de la canalisation)		
				SUP1	SUP2	SUP3
RHONE 1	67,7	600	enterré	250	5	5
RHONE 2	80	800	enterré	395	5	5

- **Installations annexes situées sur la commune**

Néant

- **Installations annexes non situées sur la commune, mais dont les zones d'effets atteignent cette dernière**

Néant

Article 2 – Nature des servitudes

Conformément à l'article R.555-30 b) du code de l'environnement, les servitudes sont les suivantes, en fonction des zones d'effets :

Servitude SUP1, correspondant à la zone d'effets létaux (PEL) du phénomène dangereux de référence majorant au sens de l'article R.555-39 du code de l'environnement :

La délivrance d'un permis de construire relatif à un établissement recevant du public susceptible de recevoir plus de 100 personnes ou à un immeuble de grande hauteur est subordonnée à la fourniture d'une analyse de compatibilité ayant reçu l'avis favorable du transporteur ou, en cas d'avis défavorable du transporteur, l'avis favorable du Préfet rendu au vu de l'expertise mentionnée au III de l'article R 555-31 du code de l'environnement.

L'analyse de compatibilité est établie conformément aux dispositions de l'arrêté ministériel du 5 mars 2014 susvisé.

Servitude SUP2, correspondant à la zone d'effets létaux (PEL) du phénomène dangereux de référence réduit au sens de l'article R.555-39 du code de l'environnement :

L'ouverture d'un établissement recevant du public susceptible de recevoir plus de 300 personnes ou d'un immeuble de grande hauteur est interdite.

Servitude SUP3, correspondant à la zone d'effets létaux significatifs (ELS) du phénomène dangereux de référence réduit au sens de l'article R.555-39 du code de l'environnement :

L'ouverture d'un établissement recevant du public susceptible de recevoir plus de 100 personnes ou d'un immeuble de grande hauteur est interdite.

Article 3 – Information du transporteur

Conformément à l'article R.555-46 du code de l'environnement, le maire informe le transporteur de tout permis de construire ou certificat d'urbanisme (d'information ou opérationnel) délivré dans l'une des zones définies à l'article 2.

Article 4 – Annexion au plan d'urbanisme

Les servitudes instituées par le présent arrêté sont annexées aux plans locaux d'urbanisme et aux cartes communales des communes concernées conformément aux articles L.151-43, L.153-60, L.161-1 et L163-10 du code de l'urbanisme.

Article 5 – Notification et publicité

En application du R.555-53 du code de l'environnement, le présent arrêté sera

- publié au recueil des actes administratifs,
- publié sur le site internet de la préfecture de la Drôme,
- adressé au maire de la commune de Montchenu.

Article 6 – Délais et voies de recours

Cet arrêté pourra faire l'objet d'un recours contentieux auprès du tribunal administratif de Grenoble (2, place de Verdun – BP 1135 – 38002 Grenoble cedex 1) dans un délai de deux mois à compter de sa publication au Recueil des Actes Administratifs de la préfecture de la Drôme.

Article 7 – Exécution et copie

Le Secrétaire Général de la Préfecture de la Drôme, l'établissement public de coopération intercommunale compétent ou le maire de la commune de Montchenu, le directeur départemental des territoires de la Drôme, la directrice régionale de l'Environnement, de l'Aménagement et du Logement Auvergne-Rhône-Alpes sont chargés chacun en ce qui le concerne de l'exécution du présent arrêté dont une copie leur sera adressée, ainsi qu'au directeur de GRTgaz.

Valence, le 30 novembre 2016
Le préfet,
Pour le Préfet, par délégation
Le Secrétaire Général

Frédéric LOISEAU

(1) La carte annexée au présent arrêté peut être consultée dans les services de :

- *la préfecture de la Drôme*
- *la direction régionale de l'environnement, de l'aménagement et du logement Auvergne-Rhône-Alpes*
- *l'établissement public de coopération intercommunale compétent ou la mairie concernée*

26_DDPP_Direction Départementale de la Protection des
Populations de la Drôme

26-2016-11-30-019

AP instituant des SUP autour des canalisations de transport
de matières dangereuses sur la commune de Montélier
Servitudes d'utilité publique



PRÉFET DE LA DRÔME

Direction régionale de l'environnement,
de l'aménagement et du logement
de Auvergne-Rhône-Alpes

Valence, le 30 novembre 2016

Unité Interdépartementale 26/07

Affaire suivie par : Christophe Bouilloux
Tél. : 04.75.82.46.46
Fax : 04.75.82.46.49
Courriel : christophe.bouilloux@developpement-
durable.gouv.fr

ARRETE PREFECTORAL n°

**instituant des servitudes d'utilité publique prenant en compte la maîtrise des risques
autour des canalisations de transport de gaz naturel ou assimilé, d'hydrocarbures et de produits
chimiques sur la commune de Montélier**

**Le Préfet du département de la Drôme
Chevalier de la Légion d'Honneur
Chevalier de l'Ordre National du Mérite**

Vu le code de l'environnement, et notamment ses articles L.555-16, R.555-30 et R.555-31 ;

Vu le code de l'urbanisme notamment ses articles L.101-2, L.132-1, L.132-2, L.151-1 et suivants, L.153-60, L.161-1 et suivants, L.163-10, R.431-16 ;

Vu le code de la construction et de l'habitation, notamment ses articles R.122-22 et R.123-46 ;

Vu l'arrêté du 5 mars 2014 définissant les modalités d'application du chapitre V du titre V du livre V du code de l'environnement et portant règlement de la sécurité des canalisations de transport de gaz naturel ou assimilé, d'hydrocarbures et de produits chimiques ;

Vu le rapport de la direction régionale de l'environnement, de l'aménagement et du logement de la région Auvergne-Rhône-Alpes, en date du 10 octobre 2016 ;

Vu l'avis émis par le conseil départemental de l'environnement et des risques sanitaires et technologiques de la Drôme le 24 novembre 2016 ;

Considérant que les canalisations de transport de gaz naturel ou assimilé, d'hydrocarbures et de produits chimiques, en service à la date de l'entrée en vigueur des articles R555-1 et suivants du code de l'environnement, doivent faire l'objet d'institution de servitudes d'utilité publique relatives à la maîtrise de l'urbanisation en raison des dangers et des inconvénients qu'elles présentent ;

Considérant que selon l'article L555-16 du code de l'environnement, les périmètres à l'intérieur desquels les dispositions en matière de maîtrise de l'urbanisation s'appliquent sont déterminés par les risques susceptibles d'être créés par une canalisation de transport en service, notamment les risques d'incendie, d'explosion ou d'émanation de produits toxiques, menaçant gravement la santé ou la sécurité des personnes ;

SUR proposition de Monsieur le Secrétaire Général de la Préfecture de la Drôme,

A R R E T E

Article 1^{er} – Objet

Des servitudes d'utilité publique (SUP) sont instituées dans les zones d'effets générées par les phénomènes dangereux susceptibles de se produire sur les canalisations de transport décrites ci-après, conformément aux distances figurant dans les tableaux ci-dessous et reproduites sur la carte annexée ⁽¹⁾ au présent arrêté.

Seules les distances SUP1 sont reproduites dans la carte annexée au présent arrêté. Les restrictions supplémentaires fixées par l'article 2 pour les projets d'urbanisme dont l'emprise atteint les SUP2 ou SUP3 sont mises en œuvre dans le cadre de l'instruction de l'analyse de compatibilité obligatoire pour tout projet dont l'emprise atteint la SUP1.

NOTA : Dans les tableaux ci-dessous :

- PMS : Pression Maximale de Service de la canalisation
- DN : Diamètre Nominal de la canalisation.
- Distances S.U.P : Distances en mètres de part et d'autre de la canalisation définissant les limites des zones concernées par les servitudes d'utilité publique.

En cas d'écart entre les valeurs des distances SUP figurant dans les tableaux ci-dessous et la représentation cartographique des SUP telle qu'annexée au présent arrêté, les valeurs des tableaux font foi, appliquées au tracé réel des canalisations concernées.

Nom de la commune : Montélier

Code INSEE : 26197

Canalisations de transport de gaz naturel exploitées par le transporteur

GRTgaz
Immeuble Bora, 6 rue Raoul Nordling
92277 BOIS COLOMBES Cedex

• **Ouvrages traversant la commune**

Nom de la canalisation	PMS (bar)	DN	Longueur dans la commune (en mètres)	Implantation	Distances S.U.P. en mètres (de part et d'autre de la canalisation)		
					SUP1	SUP2	SUP3
Alimentation MONTELIER DP	67,7	80	57	enterré	20	5	5
Alimentation MONTELIER DP	67,7	80	5	enterré	20	5	5
Alimentation VALENCE NORD DP	67,7	150	678	enterré	50	5	5
RHONE 1	67,7	600	2190	enterré	250	5	5
RHONE 1	67,7	600	1275	enterré	250	5	5
RHONE 1	67,7	600	605	enterré	250	5	5

- **Ouvrages ne traversant pas la commune, mais dont les zones d'effets atteignent cette dernière**
Néant

- **Installations annexes situées sur la commune**

Nom de l'installation	Distances S.U.P. en mètres (à partir de l'installation)		
	SUP1	SUP2	SUP3
MONTELIER DP	35	6	6
MONTELIER SECT	35	6	6

NOTA : Si la SUP1 du tracé adjacent est plus large que celle de l'installation annexe, c'est elle qui doit être prise en compte au droit de l'installation annexe.

- **Installations annexes non situées sur la commune, mais dont les zones d'effets atteignent cette dernière**

Néant

Article 2 – Nature des servitudes

Conformément à l'article R.555-30 b) du code de l'environnement, les servitudes sont les suivantes, en fonction des zones d'effets :

Servitude SUP1, correspondant à la zone d'effets létaux (PEL) du phénomène dangereux de référence majorant au sens de l'article R.555-39 du code de l'environnement :

La délivrance d'un permis de construire relatif à un établissement recevant du public susceptible de recevoir plus de 100 personnes ou à un immeuble de grande hauteur est subordonnée à la fourniture d'une analyse de compatibilité ayant reçu l'avis favorable du transporteur ou, en cas d'avis défavorable du transporteur, l'avis favorable du Préfet rendu au vu de l'expertise mentionnée au III de l'article R 555-31 du code de l'environnement.

L'analyse de compatibilité est établie conformément aux dispositions de l'arrêté ministériel du 5 mars 2014 susvisé.

Servitude SUP2, correspondant à la zone d'effets létaux (PEL) du phénomène dangereux de référence réduit au sens de l'article R.555-39 du code de l'environnement :

L'ouverture d'un établissement recevant du public susceptible de recevoir plus de 300 personnes ou d'un immeuble de grande hauteur est interdite.

Servitude SUP3, correspondant à la zone d'effets létaux significatifs (ELS) du phénomène dangereux de référence réduit au sens de l'article R.555-39 du code de l'environnement :

L'ouverture d'un établissement recevant du public susceptible de recevoir plus de 100 personnes ou d'un immeuble de grande hauteur est interdite.

Article 3 – Information du transporteur

Conformément à l'article R.555-46 du code de l'environnement, le maire informe le transporteur de tout permis de construire ou certificat d'urbanisme (d'information ou opérationnel) délivré dans l'une des zones définies à l'article 2.

Article 4 – Annexion au plan d’urbanisme

Les servitudes instituées par le présent arrêté sont annexées aux plans locaux d’urbanisme et aux cartes communales des communes concernées conformément aux articles L.151-43, L.153-60, L.161-1 et L163-10 du code de l’urbanisme.

Article 5 – Notification et publicité

En application du R.555-53 du code de l’environnement, le présent arrêté sera

- publié au recueil des actes administratifs,
- publié sur le site internet de la préfecture de la Drôme,
- adressé au maire de la commune de Montélier.

Article 6 – Délais et voies de recours

Cet arrêté pourra faire l’objet d’un recours contentieux auprès du tribunal administratif de Grenoble (2, place de Verdun – BP 1135 – 38002 Grenoble cedex 1) dans un délai de deux mois à compter de sa publication au Recueil des Actes Administratifs de la préfecture de la Drôme.

Article 7 – Exécution et copie

Le Secrétaire Général de la Préfecture de la Drôme, l’établissement public de coopération intercommunale compétent ou le maire de la commune de Montélier, le directeur départemental des territoires de la Drôme, la directrice régionale de l’Environnement, de l’Aménagement et du Logement Auvergne-Rhône-Alpes sont chargés chacun en ce qui le concerne de l’exécution du présent arrêté dont une copie leur sera adressée, ainsi qu’au directeur de GRTgaz.

Valence, le 30 novembre 2016

Le préfet,

Pour le Préfet, par délégation

Le Secrétaire Général

Frédéric LOISEAU

(1) La carte annexée au présent arrêté peut être consultée dans les services de :

- *la préfecture de la Drôme*
- *la direction régionale de l’environnement, de l’aménagement et du logement Auvergne-Rhône-Alpes*
- *l’établissement public de coopération intercommunale compétent ou la mairie concernée*

26_DDPP_Direction Départementale de la Protection des
Populations de la Drôme

26-2016-12-02-009

AP instituant des SUP autour des canalisations de transport
de matières dangereuses sur la commune de Montjoyer

Servitudes d'utilité publique



PRÉFET DE LA DRÔME

Direction régionale de l'environnement,
de l'aménagement et du logement
de Auvergne-Rhône-Alpes

Valence, le 02 décembre 2016

Unité Interdépartementale 26/07

Affaire suivie par : Christophe Bouilloux
Tél. : 04.75.82.46.46
Fax : 04.75.82.46.49
Courriel : christophe.bouilloux@developpement-
durable.gouv.fr

ARRETE PREFECTORAL n°

**instituant des servitudes d'utilité publique prenant en compte la maîtrise des risques
autour des canalisations de transport de gaz naturel ou assimilé, d'hydrocarbures et de produits
chimiques sur la commune de Montjoyer**

**Le Préfet du département de la Drôme
Chevalier de la Légion d'Honneur
Chevalier de l'Ordre National du Mérite**

Vu le code de l'environnement, et notamment ses articles L.555-16, R.555-30 et R.555-31 ;

Vu le code de l'urbanisme notamment ses articles L.101-2, L.132-1, L.132-2, L.151-1 et suivants, L.153-60, L.161-1 et suivants, L.163-10, R.431-16 ;

Vu le code de la construction et de l'habitation, notamment ses articles R.122-22 et R.123-46 ;

Vu l'arrêté du 5 mars 2014 définissant les modalités d'application du chapitre V du titre V du livre V du code de l'environnement et portant règlement de la sécurité des canalisations de transport de gaz naturel ou assimilé, d'hydrocarbures et de produits chimiques ;

Vu le rapport de la direction régionale de l'environnement, de l'aménagement et du logement de la région Auvergne-Rhône-Alpes, en date du 10 octobre 2016 ;

Vu l'avis émis par le conseil départemental de l'environnement et des risques sanitaires et technologiques de la Drôme le 24 novembre 2016 ;

Considérant que les canalisations de transport de gaz naturel ou assimilé, d'hydrocarbures et de produits chimiques, en service à la date de l'entrée en vigueur des articles R555-1 et suivants du code de l'environnement, doivent faire l'objet d'institution de servitudes d'utilité publique relatives à la maîtrise de l'urbanisation en raison des dangers et des inconvénients qu'elles présentent ;

Considérant que selon l'article L555-16 du code de l'environnement, les périmètres à l'intérieur desquels les dispositions en matière de maîtrise de l'urbanisation s'appliquent sont déterminés par les risques susceptibles d'être créés par une canalisation de transport en service, notamment les risques d'incendie, d'explosion ou d'émanation de produits toxiques, menaçant gravement la santé ou la sécurité des personnes ;

SUR proposition de Monsieur le Secrétaire Général de la Préfecture de la Drôme,

A R R E T E

Article 1^{er} – Objet

Des servitudes d'utilité publique (SUP) sont instituées dans les zones d'effets générées par les phénomènes dangereux susceptibles de se produire sur les canalisations de transport décrites ci-après, conformément aux distances figurant dans les tableaux ci-dessous et reproduites sur la carte annexée ⁽¹⁾ au présent arrêté.

Seules les distances SUP1 sont reproduites dans la carte annexée au présent arrêté. Les restrictions supplémentaires fixées par l'article 2 pour les projets d'urbanisme dont l'emprise atteint les SUP2 ou SUP3 sont mises en œuvre dans le cadre de l'instruction de l'analyse de compatibilité obligatoire pour tout projet dont l'emprise atteint la SUP1.

NOTA : Dans les tableaux ci-dessous :

- PMS : Pression Maximale de Service de la canalisation
- DN : Diamètre Nominal de la canalisation.
- Distances S.U.P : Distances en mètres de part et d'autre de la canalisation définissant les limites des zones concernées par les servitudes d'utilité publique.

En cas d'écart entre les valeurs des distances SUP figurant dans les tableaux ci-dessous et la représentation cartographique des SUP telle qu'annexée au présent arrêté, les valeurs des tableaux font foi, appliquées au tracé réel des canalisations concernées.

Nom de la commune : Montjoyer

Code INSEE : 26203

Canalisations de transport de gaz naturel exploitées par le transporteur

GRTgaz
Immeuble Bora, 6 rue Raoul Nordling
92277 BOIS COLOMBES Cedex

- **Ouvrages traversant la commune**

Nom de la canalisation	PMS (bar)	DN	Longueur dans la commune (en mètres)	Implantation	Distances S.U.P. en mètres (de part et d'autre de la canalisation)		
					SUP1	SUP2	SUP3
RHONE 1	67,7	600	1089	enterré	250	5	5

- **Ouvrages ne traversant pas la commune, mais dont les zones d'effets atteignent cette dernière**
Néant

- **Installations annexes situées sur la commune**
Néant

- **Installations annexes non situées sur la commune, mais dont les zones d'effets atteignent cette dernière**
Néant

Canalisation de transport d'hydrocarbures propriété de l'État, ayant comme transporteur le Service National des Oléoducs Interalliés, service du MEEM-DGEC, situé Tour Séquoia, place des Carpeaux, 92800 Puteaux et opérée par :

TRAPIL-ODC
22 B route de Demigny
Champforgeuil
CS 30081
71103 CHALON-SUR-SAÔNE Cedex

• **Ouvrages traversant la commune**

Nom de la canalisation	PMS (bar)	DN	Longueur dans la commune (en mètres)	Implantation	Distances S.U.P. en mètres (de part et d'autre de la canalisation)		
					SUP1	SUP2	SUP3
Montsegur - Beaumont	69,6	308	3052	enterré	170	15	10

• **Ouvrages ne traversant pas la commune, mais dont les zones d'effets atteignent cette dernière**
Néant

• **Installations annexes situées sur la commune**
Néant

• **Installations annexes non situées sur la commune, mais dont les zones d'effets atteignent cette dernière**
Néant

Article 2 – Nature des servitudes

Conformément à l'article R.555-30 b) du code de l'environnement, les servitudes sont les suivantes, en fonction des zones d'effets :

Servitude SUP1, correspondant à la zone d'effets létaux (PEL) du phénomène dangereux de référence majorant au sens de l'article R.555-39 du code de l'environnement :

La délivrance d'un permis de construire relatif à un établissement recevant du public susceptible de recevoir plus de 100 personnes ou à un immeuble de grande hauteur est subordonnée à la fourniture d'une analyse de compatibilité ayant reçu l'avis favorable du transporteur ou, en cas d'avis défavorable du transporteur, l'avis favorable du Préfet rendu au vu de l'expertise mentionnée au III de l'article R 555-31 du code de l'environnement.

L'analyse de compatibilité est établie conformément aux dispositions de l'arrêté ministériel du 5 mars 2014 susvisé.

Servitude SUP2, correspondant à la zone d'effets létaux (PEL) du phénomène dangereux de référence réduit au sens de l'article R.555-39 du code de l'environnement :

L'ouverture d'un établissement recevant du public susceptible de recevoir plus de 300 personnes ou d'un immeuble de grande hauteur est interdite.

Servitude SUP3, correspondant à la zone d'effets létaux significatifs (ELS) du phénomène dangereux de référence réduit au sens de l'article R.555-39 du code de l'environnement :

L'ouverture d'un établissement recevant du public susceptible de recevoir plus de 100 personnes ou d'un immeuble de grande hauteur est interdite.

Article 3 – Information du transporteur

Conformément à l'article R.555-46 du code de l'environnement, le maire informe le transporteur de tout permis de construire ou certificat d'urbanisme (d'information ou opérationnel) délivré dans l'une des zones définies à l'article 2.

Article 4 – Annexion au plan d'urbanisme

Les servitudes instituées par le présent arrêté sont annexées aux plans locaux d'urbanisme et aux cartes communales des communes concernées conformément aux articles L.151-43, L.153-60, L.161-1 et L163-10 du code de l'urbanisme.

Article 5 – Notification et publicité

En application du R.555-53 du code de l'environnement, le présent arrêté sera

- publié au recueil des actes administratifs
- publié sur le site internet de la préfecture de la Drôme
- adressé au maire de la commune de Montjoyer.

Article 6 – Délais et voies de recours

Cet arrêté pourra faire l'objet d'un recours contentieux auprès du tribunal administratif de Grenoble (2, place de Verdun – BP 1135 – 38002 Grenoble cedex 1) dans un délai de deux mois à compter de sa publication au Recueil des Actes Administratifs de la préfecture de la Drôme.

Article 7 – Exécution et copie

Le Secrétaire Général de la Préfecture de la Drôme, l'établissement public de coopération intercommunale compétent ou le maire de la commune de Montjoyer, le directeur départemental des territoires de la Drôme, la directrice régionale de l'Environnement, de l'Aménagement et du Logement Auvergne-Rhône-Alpes sont chargés chacun en ce qui le concerne de l'exécution du présent arrêté dont une copie leur sera adressée, ainsi qu'au directeur de GRTgaz et au directeur du Service National des Oléoducs Interalliés.

Valence, le 02 décembre 2016
Le Préfet,
Pour le Préfet, par délégation
Le Secrétaire Général

Frédéric LOISEAU

(1) La carte annexée au présent arrêté peut être consultée dans les services de :

- *la préfecture de la Drôme*
- *la direction régionale de l'environnement, de l'aménagement et du logement Auvergne-Rhône-Alpes*
- *l'établissement public de coopération intercommunale compétent ou la mairie concernée*

26_DDPP_Direction Départementale de la Protection des
Populations de la Drôme

26-2016-12-02-011

AP instituant des SUP autour des canalisations de transport
de matières dangereuses sur la commune de Montmeyran
Servitudes d'utilité publique



PRÉFET DE LA DRÔME

Direction régionale de l'environnement,
de l'aménagement et du logement
de Auvergne-Rhône-Alpes

Valence, le 02 décembre 2016

Unité Interdépartementale 26/07

Affaire suivie par : Christophe Bouilloux
Tél. : 04.75.82.46.46
Fax : 04.75.82.46.49
Courriel : christophe.bouilloux@developpement-
durable.gouv.fr

ARRETE PREFECTORAL n°

**instituant des servitudes d'utilité publique prenant en compte la maîtrise des risques
autour des canalisations de transport de gaz naturel ou assimilé, d'hydrocarbures et de produits
chimiques sur la commune de Montmeyran**

**Le Préfet du département de la Drôme
Chevalier de la Légion d'Honneur
Chevalier de l'Ordre National du Mérite**

Vu le code de l'environnement, et notamment ses articles L.555-16, R.555-30 et R.555-31 ;

Vu le code de l'urbanisme notamment ses articles L.101-2, L.132-1, L.132-2, L.151-1 et suivants, L.153-60, L.161-1 et suivants, L.163-10, R.431-16 ;

Vu le code de la construction et de l'habitation, notamment ses articles R.122-22 et R.123-46 ;

Vu l'arrêté du 5 mars 2014 définissant les modalités d'application du chapitre V du titre V du livre V du code de l'environnement et portant règlement de la sécurité des canalisations de transport de gaz naturel ou assimilé, d'hydrocarbures et de produits chimiques ;

Vu le rapport de la direction régionale de l'environnement, de l'aménagement et du logement de la région Auvergne-Rhône-Alpes, en date du 10 octobre 2016 ;

Vu l'avis émis par le conseil départemental de l'environnement et des risques sanitaires et technologiques de la Drôme le 24 novembre 2016 ;

Considérant que les canalisations de transport de gaz naturel ou assimilé, d'hydrocarbures et de produits chimiques, en service à la date de l'entrée en vigueur des articles R555-1 et suivants du code de l'environnement, doivent faire l'objet d'institution de servitudes d'utilité publique relatives à la maîtrise de l'urbanisation en raison des dangers et des inconvénients qu'elles présentent ;

Considérant que selon l'article L555-16 du code de l'environnement, les périmètres à l'intérieur desquels les dispositions en matière de maîtrise de l'urbanisation s'appliquent sont déterminés par les risques susceptibles d'être créés par une canalisation de transport en service, notamment les risques d'incendie, d'explosion ou d'émanation de produits toxiques, menaçant gravement la santé ou la sécurité des personnes ;

SUR proposition de Monsieur le Secrétaire Général de la Préfecture de la Drôme,

3 avenue des Langories – 26000 VALENCE - Téléphone : 04.75.82.46.46

A R R E T E

Article 1^{er} – Objet

Des servitudes d'utilité publique (SUP) sont instituées dans les zones d'effets générées par les phénomènes dangereux susceptibles de se produire sur les canalisations de transport décrites ci-après, conformément aux distances figurant dans les tableaux ci-dessous et reproduites sur la carte annexée ⁽¹⁾ au présent arrêté.

Seules les distances SUP1 sont reproduites dans la carte annexée au présent arrêté. Les restrictions supplémentaires fixées par l'article 2 pour les projets d'urbanisme dont l'emprise atteint les SUP2 ou SUP3 sont mises en œuvre dans le cadre de l'instruction de l'analyse de compatibilité obligatoire pour tout projet dont l'emprise atteint la SUP1.

NOTA : Dans les tableaux ci-dessous :

- PMS : Pression Maximale de Service de la canalisation
- DN : Diamètre Nominal de la canalisation.
- Distances S.U.P : Distances en mètres de part et d'autre de la canalisation définissant les limites des zones concernées par les servitudes d'utilité publique.

En cas d'écart entre les valeurs des distances SUP figurant dans les tableaux ci-dessous et la représentation cartographique des SUP telle qu'annexée au présent arrêté, les valeurs des tableaux font foi, appliquées au tracé réel des canalisations concernées.

Nom de la commune : Montmeyran

Code INSEE : 26206

Canalisations de transport de gaz naturel exploitées par le transporteur

GRTgaz
Immeuble Bora, 6 rue Raoul Nordling
92277 BOIS COLOMBES Cedex

- **Ouvrages traversant la commune**

Nom de la canalisation	PMS (bar)	DN	Longueur dans la commune (en mètres)	Implantation	Distances S.U.P. en mètres (de part et d'autre de la canalisation)		
					SUP1	SUP2	SUP3
Alimentation MONTELEGER DP	67,7	150	643	enterré	50	5	5
Alimentation MONTMEYRAN DP	67,7	80	14	enterré	20	5	5
Alimentation MONTMEYRAN DP	67,7	100	<1	enterré	30	5	5
RHONE 1	67,7	600	20	enterré	250	5	5
RHONE 1	67,7	600	2156	enterré	250	5	5
RHONE 1	67,7	600	2259	enterré	250	5	5
VALENCE NORD ET SUD	67,7	150	186	enterré	50	5	5

- **Ouvrages ne traversant pas la commune, mais dont les zones d'effets atteignent cette dernière**
Néant

- **Installations annexes situées sur la commune**

Nom de l'installation	Distances S.U.P. en mètres (à partir de l'installation)		
	SUP1	SUP2	SUP3
MONTMEYRAN DP	35	6	6
MONTMEYRAN SECT	35	6	6

NOTA : Si la SUP1 du tracé adjacent est plus large que celle de l'installation annexe, c'est elle qui doit être prise en compte au droit de l'installation annexe.

- **Installations annexes non situées sur la commune, mais dont les zones d'effets atteignent cette dernière**

Néant

Article 2 – Nature des servitudes

Conformément à l'article R.555-30 b) du code de l'environnement, les servitudes sont les suivantes, en fonction des zones d'effets :

Servitude SUP1, correspondant à la zone d'effets létaux (PEL) du phénomène dangereux de référence majorant au sens de l'article R.555-39 du code de l'environnement :

La délivrance d'un permis de construire relatif à un établissement recevant du public susceptible de recevoir plus de 100 personnes ou à un immeuble de grande hauteur est subordonnée à la fourniture d'une analyse de compatibilité ayant reçu l'avis favorable du transporteur ou, en cas d'avis défavorable du transporteur, l'avis favorable du Préfet rendu au vu de l'expertise mentionnée au III de l'article R 555-31 du code de l'environnement.

L'analyse de compatibilité est établie conformément aux dispositions de l'arrêté ministériel du 5 mars 2014 susvisé.

Servitude SUP2, correspondant à la zone d'effets létaux (PEL) du phénomène dangereux de référence réduit au sens de l'article R.555-39 du code de l'environnement :

L'ouverture d'un établissement recevant du public susceptible de recevoir plus de 300 personnes ou d'un immeuble de grande hauteur est interdite.

Servitude SUP3, correspondant à la zone d'effets létaux significatifs (ELS) du phénomène dangereux de référence réduit au sens de l'article R.555-39 du code de l'environnement :

L'ouverture d'un établissement recevant du public susceptible de recevoir plus de 100 personnes ou d'un immeuble de grande hauteur est interdite.

Article 3 – Information du transporteur

Conformément à l'article R.555-46 du code de l'environnement, le maire informe le transporteur de tout permis de construire ou certificat d'urbanisme (d'information ou opérationnel) délivré dans l'une des zones définies à l'article 2.

Article 4 – Annexion au plan d’urbanisme

Les servitudes instituées par le présent arrêté sont annexées aux plans locaux d’urbanisme et aux cartes communales des communes concernées conformément aux articles L.151-43, L.153-60, L.161-1 et L163-10 du code de l’urbanisme.

Article 5 – Notification et publicité

En application du R.555-53 du code de l’environnement, le présent arrêté sera

- publié au recueil des actes administratifs
- publié sur le site internet de la préfecture de la Drôme
- adressé au maire de la commune de Montmeyran.

Article 6 – Délais et voies de recours

Cet arrêté pourra faire l’objet d’un recours contentieux auprès du tribunal administratif de Grenoble (2, place de Verdun – BP 1135 – 38002 Grenoble cedex 1) dans un délai de deux mois à compter de sa publication au Recueil des Actes Administratifs de la préfecture de la Drôme.

Article 7 – Exécution et copie

Le Secrétaire Général de la Préfecture de la Drôme, l’établissement public de coopération intercommunale compétent ou le maire de la commune de Montmeyran, le directeur départemental des territoires de la Drôme, la directrice régionale de l’Environnement, de l’Aménagement et du Logement Auvergne-Rhône-Alpes sont chargés chacun en ce qui le concerne de l’exécution du présent arrêté dont une copie leur sera adressée, ainsi qu’au directeur de GRTgaz.

Valence, le 02 décembre 2016

Le préfet,

Pour le Préfet, par délégation

Le Secrétaire Général

Frédéric LOISEAU

(1) La carte annexée au présent arrêté peut être consultée dans les services de :

- *la préfecture de la Drôme*
- *la direction régionale de l’environnement, de l’aménagement et du logement Auvergne-Rhône-Alpes*
- *l’établissement public de coopération intercommunale compétent ou la mairie concernée*

26_DDPP_Direction Départementale de la Protection des
Populations de la Drôme

26-2016-12-02-013

AP instituant des SUP autour des canalisations de transport
de matières dangereuses sur la commune de Montoisson
Servitudes d'utilité publique



PRÉFET DE LA DRÔME

Direction régionale de l'environnement,
de l'aménagement et du logement
de Auvergne-Rhône-Alpes

Valence, le 02 décembre 2016

Unité Interdépartementale 26/07

Affaire suivie par : Christophe Bouilloux
Tél. : 04.75.82.46.46
Fax : 04.75.82.46.49
Courriel : christophe.bouilloux@developpement-
durable.gouv.fr

ARRETE PREFECTORAL n°

**instituant des servitudes d'utilité publique prenant en compte la maîtrise des risques
autour des canalisations de transport de gaz naturel ou assimilé, d'hydrocarbures et de produits
chimiques sur la commune de Montoisson**

**Le Préfet du département de la Drôme
Chevalier de la Légion d'Honneur
Chevalier de l'Ordre National du Mérite**

Vu le code de l'environnement, et notamment ses articles L.555-16, R.555-30 et R.555-31 ;

Vu le code de l'urbanisme notamment ses articles L.101-2, L.132-1, L.132-2, L.151-1 et suivants, L.153-60, L.161-1 et suivants, L.163-10, R.431-16 ;

Vu le code de la construction et de l'habitation, notamment ses articles R.122-22 et R.123-46 ;

Vu l'arrêté du 5 mars 2014 définissant les modalités d'application du chapitre V du titre V du livre V du code de l'environnement et portant règlement de la sécurité des canalisations de transport de gaz naturel ou assimilé, d'hydrocarbures et de produits chimiques ;

Vu le rapport de la direction régionale de l'environnement, de l'aménagement et du logement de la région Auvergne-Rhône-Alpes, en date du 10 octobre 2016 ;

Vu l'avis émis par le conseil départemental de l'environnement et des risques sanitaires et technologiques de la Drôme le 24 novembre 2016 ;

Considérant que les canalisations de transport de gaz naturel ou assimilé, d'hydrocarbures et de produits chimiques, en service à la date de l'entrée en vigueur des articles R555-1 et suivants du code de l'environnement, doivent faire l'objet d'institution de servitudes d'utilité publique relatives à la maîtrise de l'urbanisation en raison des dangers et des inconvénients qu'elles présentent ;

Considérant que selon l'article L555-16 du code de l'environnement, les périmètres à l'intérieur desquels les dispositions en matière de maîtrise de l'urbanisation s'appliquent sont déterminés par les risques susceptibles d'être créés par une canalisation de transport en service, notamment les risques d'incendie, d'explosion ou d'émanation de produits toxiques, menaçant gravement la santé ou la sécurité des personnes ;

SUR proposition de Monsieur le Secrétaire Général de la Préfecture de la Drôme,

3 avenue des Langories – 26000 VALENCE - Téléphone : 04.75.82.46.46

A R R E T E

Article 1^{er} – Objet

Des servitudes d'utilité publique (SUP) sont instituées dans les zones d'effets générées par les phénomènes dangereux susceptibles de se produire sur les canalisations de transport décrites ci-après, conformément aux distances figurant dans les tableaux ci-dessous et reproduites sur la carte annexée ⁽¹⁾ au présent arrêté.

Seules les distances SUP1 sont reproduites dans la carte annexée au présent arrêté. Les restrictions supplémentaires fixées par l'article 2 pour les projets d'urbanisme dont l'emprise atteint les SUP2 ou SUP3 sont mises en œuvre dans le cadre de l'instruction de l'analyse de compatibilité obligatoire pour tout projet dont l'emprise atteint la SUP1.

NOTA : Dans les tableaux ci-dessous :

- PMS : Pression Maximale de Service de la canalisation
- DN : Diamètre Nominal de la canalisation.
- Distances S.U.P : Distances en mètres de part et d'autre de la canalisation définissant les limites des zones concernées par les servitudes d'utilité publique.

En cas d'écart entre les valeurs des distances SUP figurant dans les tableaux ci-dessous et la représentation cartographique des SUP telle qu'annexée au présent arrêté, les valeurs des tableaux font foi, appliquées au tracé réel des canalisations concernées.

Nom de la commune : Montoison

Code INSEE : 26208

Canalisations de transport de gaz naturel exploitées par le transporteur

GRTgaz
Immeuble Bora, 6 rue Raoul Nordling
92277 BOIS COLOMBES Cedex

• **Ouvrages traversant la commune**

Nom de la canalisation	PMS (bar)	DN	Longueur dans la commune (en mètres)	Implantation	Distances S.U.P. en mètres (de part et d'autre de la canalisation)		
					SUP1	SUP2	SUP3
Alimentation MONTOISON DP	67,7	50	17	enterré	20	5	5
Alimentation MONTOISON DP	67,7	50	11	enterré	20	5	5
Alimentation MONTOISON DP	67,7	80	<1	enterré	20	5	5
RHONE 1	67,7	600	40	enterré	250	5	5
RHONE 1	67,7	600	1481	enterré	250	5	5

- **Ouvrages ne traversant pas la commune, mais dont les zones d'effets atteignent cette dernière**

Néant

- **Installations annexes situées sur la commune**

Nom de l'installation	Distances S.U.P. en mètres (à partir de l'installation)		
	SUP1	SUP2	SUP3
MONTOISON DP	35	6	6

NOTA : Si la SUP1 du tracé adjacent est plus large que celle de l'installation annexe, c'est elle qui doit être prise en compte au droit de l'installation annexe.

- **Installations annexes non situées sur la commune, mais dont les zones d'effets atteignent cette dernière**

Néant

Canalisation de transport d'hydrocarbures propriété de l'État, ayant comme transporteur le Service National des Oléoducs Interalliés, service du MEEM-DGEC, situé Tour Séquoia, place des Carpeaux, 92800 Puteaux et opérée par :

TRAPIL-ODC
22 B route de Demigny
Champforgeuil
CS 30081
71103 CHALON-SUR-SAÔNE Cedex

- **Ouvrages traversant la commune**

Nom de la canalisation	PMS (bar)	DN	Longueur dans la commune (en mètres)	Implantation	Distances S.U.P. en mètres (de part et d'autre de la canalisation)		
					SUP1	SUP2	SUP3
Montsegur - Beaumont	69,6	308	1510	enterré	170	15	10

- **Ouvrages ne traversant pas la commune, mais dont les zones d'effets atteignent cette dernière**

Néant

- **Installations annexes situées sur la commune**

Néant

- **Installations annexes non situées sur la commune, mais dont les zones d'effets atteignent cette dernière**

Néant

Article 2 – Nature des servitudes

Conformément à l'article R.555-30 b) du code de l'environnement, les servitudes sont les suivantes, en fonction des zones d'effets :

Servitude SUP1, correspondant à la zone d'effets létaux (PEL) du phénomène dangereux de référence majorant au sens de l'article R.555-39 du code de l'environnement :

La délivrance d'un permis de construire relatif à un établissement recevant du public susceptible de recevoir plus de 100 personnes ou à un immeuble de grande hauteur est subordonnée à la fourniture d'une analyse de compatibilité ayant reçu l'avis favorable du transporteur ou, en cas d'avis défavorable du transporteur, l'avis favorable du Préfet rendu au vu de l'expertise mentionnée au III de l'article R 555-31 du code de l'environnement.

L'analyse de compatibilité est établie conformément aux dispositions de l'arrêté ministériel du 5 mars 2014 susvisé.

Servitude SUP2, correspondant à la zone d'effets létaux (PEL) du phénomène dangereux de référence réduit au sens de l'article R.555-39 du code de l'environnement :

L'ouverture d'un établissement recevant du public susceptible de recevoir plus de 300 personnes ou d'un immeuble de grande hauteur est interdite.

Servitude SUP3, correspondant à la zone d'effets létaux significatifs (ELS) du phénomène dangereux de référence réduit au sens de l'article R.555-39 du code de l'environnement :

L'ouverture d'un établissement recevant du public susceptible de recevoir plus de 100 personnes ou d'un immeuble de grande hauteur est interdite.

Article 3 – Information du transporteur

Conformément à l'article R.555-46 du code de l'environnement, le maire informe le transporteur de tout permis de construire ou certificat d'urbanisme (d'information ou opérationnel) délivré dans l'une des zones définies à l'article 2.

Article 4 – Annexion au plan d'urbanisme

Les servitudes instituées par le présent arrêté sont annexées aux plans locaux d'urbanisme et aux cartes communales des communes concernées conformément aux articles L.151-43, L.153-60, L.161-1 et L163-10 du code de l'urbanisme.

Article 5 – Notification et publicité

En application du R.555-53 du code de l'environnement, le présent arrêté sera

- publié au recueil des actes administratifs
- publié sur le site internet de la préfecture de la Drôme
- adressé au maire de la commune de Montoisson.

Article 6 – Délais et voies de recours

Cet arrêté pourra faire l'objet d'un recours contentieux auprès du tribunal administratif de Grenoble (2, place de Verdun – BP 1135 – 38002 Grenoble cedex 1) dans un délai de deux mois à compter de sa publication au Recueil des Actes Administratifs de la préfecture de la Drôme.

Article 7 – Exécution et copie

Le Secrétaire Général de la Préfecture de la Drôme, l'établissement public de coopération intercommunale compétent ou le maire de la commune de Montoisson, le directeur départemental des territoires de la Drôme, la directrice régionale de l'Environnement, de l'Aménagement et du Logement Auvergne-Rhône-Alpes sont chargés chacun en ce qui le concerne de l'exécution du présent arrêté dont une copie leur sera adressée, ainsi qu'au directeur de GRTgaz et au directeur du Service National des Oléoducs Interalliés.

Valence, le 02 décembre 2016

Le Préfet,

Pour le Préfet, par délégation

Le Secrétaire Général

Frédéric LOISEAU

(1) La carte annexée au présent arrêté peut être consultée dans les services de :

- *la préfecture de la Drôme*
- *la direction régionale de l'environnement, de l'aménagement et du logement Auvergne-Rhône-Alpes*
- *l'établissement public de coopération intercommunale compétent ou la mairie concernée*

26_DDPP_Direction Départementale de la Protection des
Populations de la Drôme

26-2016-12-02-018

AP instituant des SUP autour des canalisations de transport
de matières dangereuses sur la commune de
Montségur-sur-Lauzon

Servitudes d'utilité publique



PRÉFET DE LA DRÔME

Direction régionale de l'environnement,
de l'aménagement et du logement
de Auvergne-Rhône-Alpes

Valence, le 02 décembre 2016

Unité Interdépartementale 26/07

Affaire suivie par : Christophe Bouilloux
Tél. : 04.75.82.46.46
Fax : 04.75.82.46.49
Courriel : christophe.bouilloux@developpement-
durable.gouv.fr

ARRETE PREFECTORAL n°

instituant des servitudes d'utilité publique prenant en compte la maîtrise des risques autour des canalisations de transport de gaz naturel ou assimilé, d'hydrocarbures et de produits chimiques sur la commune de Montségur-sur-Lauzon

**Le Préfet du département de la Drôme
Chevalier de la Légion d'Honneur
Chevalier de l'Ordre National du Mérite**

Vu le code de l'environnement, et notamment ses articles L.555-16, R.555-30 et R.555-31 ;

Vu le code de l'urbanisme notamment ses articles L.101-2, L.132-1, L.132-2, L.151-1 et suivants, L.153-60, L.161-1 et suivants, L.163-10, R.431-16 ;

Vu le code de la construction et de l'habitation, notamment ses articles R.122-22 et R.123-46 ;

Vu l'arrêté du 5 mars 2014 définissant les modalités d'application du chapitre V du titre V du livre V du code de l'environnement et portant règlement de la sécurité des canalisations de transport de gaz naturel ou assimilé, d'hydrocarbures et de produits chimiques ;

Vu le rapport de la direction régionale de l'environnement, de l'aménagement et du logement de la région Auvergne-Rhône-Alpes, en date du 10 octobre 2016 ;

Vu l'avis émis par le conseil départemental de l'environnement et des risques sanitaires et technologiques de la Drôme le 24 novembre 2016 ;

Considérant que les canalisations de transport de gaz naturel ou assimilé, d'hydrocarbures et de produits chimiques, en service à la date de l'entrée en vigueur des articles R555-1 et suivants du code de l'environnement, doivent faire l'objet d'institution de servitudes d'utilité publique relatives à la maîtrise de l'urbanisation en raison des dangers et des inconvénients qu'elles présentent ;

Considérant que selon l'article L555-16 du code de l'environnement, les périmètres à l'intérieur desquels les dispositions en matière de maîtrise de l'urbanisation s'appliquent sont déterminés par les risques susceptibles d'être créés par une canalisation de transport en service, notamment les risques d'incendie, d'explosion ou d'émanation de produits toxiques, menaçant gravement la santé ou la sécurité des personnes ;

SUR proposition de Monsieur le Secrétaire Général de la Préfecture de la Drôme,

A R R E T E

Article 1^{er} – Objet

Des servitudes d'utilité publique (SUP) sont instituées dans les zones d'effets générées par les phénomènes dangereux susceptibles de se produire sur les canalisations de transport décrites ci-après, conformément aux distances figurant dans les tableaux ci-dessous et reproduites sur la carte annexée ⁽¹⁾ au présent arrêté.

Seules les distances SUP1 sont reproduites dans la carte annexée au présent arrêté. Les restrictions supplémentaires fixées par l'article 2 pour les projets d'urbanisme dont l'emprise atteint les SUP2 ou SUP3 sont mises en œuvre dans le cadre de l'instruction de l'analyse de compatibilité obligatoire pour tout projet dont l'emprise atteint la SUP1.

NOTA : Dans les tableaux ci-dessous :

- PMS : Pression Maximale de Service de la canalisation
- DN : Diamètre Nominal de la canalisation.
- Distances S.U.P : Distances en mètres de part et d'autre de la canalisation définissant les limites des zones concernées par les servitudes d'utilité publique.

En cas d'écart entre les valeurs des distances SUP figurant dans les tableaux ci-dessous et la représentation cartographique des SUP telle qu'annexée au présent arrêté, les valeurs des tableaux font foi, appliquées au tracé réel des canalisations concernées.

Nom de la commune : Montségur-sur-Lauzon

Code INSEE : 26177

Canalisation de transport d'hydrocarbures propriété de l'État, ayant comme transporteur le Service National des Oléoducs Interalliés, service du MEEM-DGEC, situé Tour Séquoia, place des Carpeaux, 92800 Puteaux et opérée par :

TRAPIL-ODC
22 B route de Demigny
Champforgeuil
CS 30081
71103 CHALON-SUR-SAÔNE Cedex

• **Ouvrages traversant la commune**

Nom de la canalisation	PMS (bar)	DN	Longueur dans la commune (en mètres)	Implantation	Distances S.U.P. en mètres (de part et d'autre de la canalisation)		
					SUP1	SUP2	SUP3
Montsegur - Beaumont	69,6	308	1090	enterré	170	15	10
Noves – Montségur	69,6	308	4640	Enterré	200	15	10

- **Ouvrages ne traversant pas la commune, mais dont les zones d'effets atteignent cette dernière**
Néant

- **Installations annexes situées sur la commune**

Nom de l'installation	Distances S.U.P. en mètres (à partir de l'installation)		
	SUP1	SUP2	SUP3
Chambre à vannes Montsegur	55	15	10
Station de pompage Montsegur	65	15	10

NOTA : Si la SUP1 du tracé adjacent est plus large que celle de l'installation annexe, c'est elle qui doit être prise en compte au droit de l'installation annexe.

- **Installations annexes non situées sur la commune, mais dont les zones d'effets atteignent cette dernière**

Néant

Article 2 – Nature des servitudes

Conformément à l'article R.555-30 b) du code de l'environnement, les servitudes sont les suivantes, en fonction des zones d'effets :

Servitude SUP1, correspondant à la zone d'effets létaux (PEL) du phénomène dangereux de référence majorant au sens de l'article R.555-39 du code de l'environnement :

La délivrance d'un permis de construire relatif à un établissement recevant du public susceptible de recevoir plus de 100 personnes ou à un immeuble de grande hauteur est subordonnée à la fourniture d'une analyse de compatibilité ayant reçu l'avis favorable du transporteur ou, en cas d'avis défavorable du transporteur, l'avis favorable du Préfet rendu au vu de l'expertise mentionnée au III de l'article R 555-31 du code de l'environnement.

L'analyse de compatibilité est établie conformément aux dispositions de l'arrêté ministériel du 5 mars 2014 susvisé.

Servitude SUP2, correspondant à la zone d'effets létaux (PEL) du phénomène dangereux de référence réduit au sens de l'article R.555-39 du code de l'environnement :

L'ouverture d'un établissement recevant du public susceptible de recevoir plus de 300 personnes ou d'un immeuble de grande hauteur est interdite.

Servitude SUP3, correspondant à la zone d'effets létaux significatifs (ELS) du phénomène dangereux de référence réduit au sens de l'article R.555-39 du code de l'environnement :

L'ouverture d'un établissement recevant du public susceptible de recevoir plus de 100 personnes ou d'un immeuble de grande hauteur est interdite.

Article 3 – Information du transporteur

Conformément à l'article R.555-46 du code de l'environnement, le maire informe le transporteur de tout permis de construire ou certificat d'urbanisme (d'information ou opérationnel) délivré dans l'une des zones définies à l'article 2.

Article 4 – Annexion au plan d'urbanisme

Les servitudes instituées par le présent arrêté sont annexées aux plans locaux d'urbanisme et aux cartes communales des communes concernées conformément aux articles L.151-43, L.153-60, L.161-1 et L163-10 du code de l'urbanisme.

Article 5 – Notification et publicité

En application du R.555-53 du code de l'environnement, le présent arrêté sera

- publié au recueil des actes administratifs
- publié sur le site internet de la préfecture de la Drôme
- adressé au maire de la commune de Montségur-sur-Lauzon.

Article 6 – Délais et voies de recours

Cet arrêté pourra faire l'objet d'un recours contentieux auprès du tribunal administratif de Grenoble (2, place de Verdun – BP 1135 – 38002 Grenoble cedex 1) dans un délai de deux mois à compter de sa publication au Recueil des Actes Administratifs de la préfecture de la Drôme.

Article 7 – Exécution et copie

Le Secrétaire Général de la Préfecture de la Drôme, l'établissement public de coopération intercommunale compétent ou le maire de la commune de Montségur-sur-Lauzon, le directeur départemental des territoires de la Drôme, la directrice régionale de l'Environnement, de l'Aménagement et du Logement Auvergne-Rhône-Alpes sont chargés chacun en ce qui le concerne de l'exécution du présent arrêté dont une copie leur sera adressée, ainsi qu'au directeur du Service National des Oléoducs Interalliés.

Valence, le 02 décembre 2016

Le Préfet,

Pour le Préfet, par délégation

Le Secrétaire Général

Frédéric LOISEAU

(1) La carte annexée au présent arrêté peut être consultée dans les services de :

- *la préfecture de la Drôme*
- *la direction régionale de l'environnement, de l'aménagement et du logement Auvergne-Rhône-Alpes*
- *l'établissement public de coopération intercommunale compétent ou la mairie concernée*

26_DDPP_Direction Départementale de la Protection des
Populations de la Drôme

26-2016-12-02-019

AP instituant des SUP autour des canalisations de transport
de matières dangereuses sur la commune de Montvendre
Servitudes d'utilité publique



PRÉFET DE LA DRÔME

Direction régionale de l'environnement,
de l'aménagement et du logement
de Auvergne-Rhône-Alpes

Valence, le 02 décembre 2016

Unité Interdépartementale 26/07

Affaire suivie par : Christophe Bouilloux
Tél. : 04.75.82.46.46
Fax : 04.75.82.46.49
Courriel : christophe.bouilloux@developpement-
durable.gouv.fr

ARRETE PREFECTORAL n°

**instituant des servitudes d'utilité publique prenant en compte la maîtrise des risques
autour des canalisations de transport de gaz naturel ou assimilé, d'hydrocarbures et de produits
chimiques sur la commune de Montvendre**

**Le Préfet du département de la Drôme
Chevalier de la Légion d'Honneur
Chevalier de l'Ordre National du Mérite**

Vu le code de l'environnement, et notamment ses articles L.555-16, R.555-30 et R.555-31 ;

Vu le code de l'urbanisme notamment ses articles L.101-2, L.132-1, L.132-2, L.151-1 et suivants, L.153-60, L.161-1 et suivants, L.163-10, R.431-16 ;

Vu le code de la construction et de l'habitation, notamment ses articles R.122-22 et R.123-46 ;

Vu l'arrêté du 5 mars 2014 définissant les modalités d'application du chapitre V du titre V du livre V du code de l'environnement et portant règlement de la sécurité des canalisations de transport de gaz naturel ou assimilé, d'hydrocarbures et de produits chimiques ;

Vu le rapport de la direction régionale de l'environnement, de l'aménagement et du logement de la région Auvergne-Rhône-Alpes, en date du 10 octobre 2016 ;

Vu l'avis émis par le conseil départemental de l'environnement et des risques sanitaires et technologiques de la Drôme le 24 novembre 2016 ;

Considérant que les canalisations de transport de gaz naturel ou assimilé, d'hydrocarbures et de produits chimiques, en service à la date de l'entrée en vigueur des articles R555-1 et suivants du code de l'environnement, doivent faire l'objet d'institution de servitudes d'utilité publique relatives à la maîtrise de l'urbanisation en raison des dangers et des inconvénients qu'elles présentent ;

Considérant que selon l'article L555-16 du code de l'environnement, les périmètres à l'intérieur desquels les dispositions en matière de maîtrise de l'urbanisation s'appliquent sont déterminés par les risques susceptibles d'être créés par une canalisation de transport en service, notamment les risques d'incendie, d'explosion ou d'émanation de produits toxiques, menaçant gravement la santé ou la sécurité des personnes ;

SUR proposition de Monsieur le Secrétaire Général de la Préfecture de la Drôme,

3 avenue des Langories – 26000 VALENCE - Téléphone : 04.75.82.46.46

A R R E T E

Article 1^{er} – Objet

Des servitudes d'utilité publique (SUP) sont instituées dans les zones d'effets générées par les phénomènes dangereux susceptibles de se produire sur les canalisations de transport décrites ci-après, conformément aux distances figurant dans les tableaux ci-dessous et reproduites sur la carte annexée ⁽¹⁾ au présent arrêté.

Seules les distances SUP1 sont reproduites dans la carte annexée au présent arrêté. Les restrictions supplémentaires fixées par l'article 2 pour les projets d'urbanisme dont l'emprise atteint les SUP2 ou SUP3 sont mises en œuvre dans le cadre de l'instruction de l'analyse de compatibilité obligatoire pour tout projet dont l'emprise atteint la SUP1.

NOTA : Dans les tableaux ci-dessous :

- PMS : Pression Maximale de Service de la canalisation
- DN : Diamètre Nominal de la canalisation.
- Distances S.U.P : Distances en mètres de part et d'autre de la canalisation définissant les limites des zones concernées par les servitudes d'utilité publique.

En cas d'écart entre les valeurs des distances SUP figurant dans les tableaux ci-dessous et la représentation cartographique des SUP telle qu'annexée au présent arrêté, les valeurs des tableaux font foi, appliquées au tracé réel des canalisations concernées.

Nom de la commune : Montvendre

Code INSEE : 26212

Canalisations de transport de gaz naturel exploitées par le transporteur

GRTgaz
Immeuble Bora, 6 rue Raoul Nordling
92277 BOIS COLOMBES Cedex

- **Ouvrages traversant la commune**

Nom de la canalisation	PMS (bar)	DN	Longueur dans la commune (en mètres)	Implantation	Distances S.U.P. en mètres (de part et d'autre de la canalisation)		
					SUP1	SUP2	SUP3
RHONE 1	67,7	600	2848	enterré	250	5	5

- **Ouvrages ne traversant pas la commune, mais dont les zones d'effets atteignent cette dernière**
Néant

- **Installations annexes situées sur la commune**
Néant

- **Installations annexes non situées sur la commune, mais dont les zones d'effets atteignent cette dernière**

Néant

Article 2 – Nature des servitudes

Conformément à l'article R.555-30 b) du code de l'environnement, les servitudes sont les suivantes, en fonction des zones d'effets :

Servitude SUP1, correspondant à la zone d'effets létaux (PEL) du phénomène dangereux de référence majorant au sens de l'article R.555-39 du code de l'environnement :

La délivrance d'un permis de construire relatif à un établissement recevant du public susceptible de recevoir plus de 100 personnes ou à un immeuble de grande hauteur est subordonnée à la fourniture d'une analyse de compatibilité ayant reçu l'avis favorable du transporteur ou, en cas d'avis défavorable du transporteur, l'avis favorable du Préfet rendu au vu de l'expertise mentionnée au III de l'article R 555-31 du code de l'environnement.

L'analyse de compatibilité est établie conformément aux dispositions de l'arrêté ministériel du 5 mars 2014 susvisé.

Servitude SUP2, correspondant à la zone d'effets létaux (PEL) du phénomène dangereux de référence réduit au sens de l'article R.555-39 du code de l'environnement :

L'ouverture d'un établissement recevant du public susceptible de recevoir plus de 300 personnes ou d'un immeuble de grande hauteur est interdite.

Servitude SUP3, correspondant à la zone d'effets létaux significatifs (ELS) du phénomène dangereux de référence réduit au sens de l'article R.555-39 du code de l'environnement :

L'ouverture d'un établissement recevant du public susceptible de recevoir plus de 100 personnes ou d'un immeuble de grande hauteur est interdite.

Article 3 – Information du transporteur

Conformément à l'article R.555-46 du code de l'environnement, le maire informe le transporteur de tout permis de construire ou certificat d'urbanisme (d'information ou opérationnel) délivré dans l'une des zones définies à l'article 2.

Article 4 – Annexion au plan d'urbanisme

Les servitudes instituées par le présent arrêté sont annexées aux plans locaux d'urbanisme et aux cartes communales des communes concernées conformément aux articles L.151-43, L.153-60, L.161-1 et L163-10 du code de l'urbanisme.

Article 5 – Notification et publicité

En application du R.555-53 du code de l'environnement, le présent arrêté sera

- publié au recueil des actes administratifs
- publié sur le site internet de la préfecture de la Drôme
- adressé au maire de la commune de Montvendre.

Article 6 – Délais et voies de recours

Cet arrêté pourra faire l'objet d'un recours contentieux auprès du tribunal administratif de Grenoble (2, place de Verdun – BP 1135 – 38002 Grenoble cedex 1) dans un délai de deux mois à compter de sa publication au Recueil des Actes Administratifs de la préfecture de la Drôme.

Article 7 – Exécution et copie

Le Secrétaire Général de la Préfecture de la Drôme, l'établissement public de coopération intercommunale compétent ou le maire de la commune de Montvendre, le directeur départemental des territoires de la Drôme, la directrice régionale de l'Environnement, de l'Aménagement et du Logement Auvergne-Rhône-Alpes sont chargés chacun en ce qui le concerne de l'exécution du présent arrêté dont une copie leur sera adressée, ainsi qu'au directeur de GRTgaz.

Valence, le 02 décembre 2016
Le Préfet,
Pour le Préfet, par délégation
Le Secrétaire Général

Frédéric LOISEAU

(1) La carte annexée au présent arrêté peut être consultée dans les services de :

- *la préfecture de la Drôme*
- *la direction régionale de l'environnement, de l'aménagement et du logement Auvergne-Rhône-Alpes*
- *l'établissement public de coopération intercommunale compétent ou la mairie concernée*

26_DDT_Direction Départementale des Territoires de la
Drôme

26-2016-11-24-001

2016-11-LPO dérogation pour la compagnie eolienne pays
de romans



Liberté • Égalité • Fraternité

RÉPUBLIQUE FRANÇAISE

PREFET DE LA DROME

Direction départementale des territoires

Valence, le.....

14 NOV. 2016

Dérogation aux interdictions relatives aux espèces protégées

ARRETE PREFECTORAL n°

Autorisant la capturesuivie d'un relâcher immédiat sur place
d'espèces animales protégées d' amphibiens : Sonneur à ventre jaune (*bombina variegata*) ;

Triton palmé (*Lissotriton helveticus*) ; Triton alpestre (*Ichthyosaura alpestris*) ;

Salamandre tachetée (*Salamandra salamandra*) ; Grenouilles agiles et rousses (*Rana dalmatina* et *Rana temporaria*)

Bénéficiaire : LPO de la Drôme, mandatée par la Compagnie Eolienne du Pays de Romans

Le préfet de la Drôme,

Chevalier de la Légion d'Honneur,

Chevalier de l'Ordre National du Mérite,

VU le code de l'environnement et notamment ses articles L.411-2, R.411-1 à R.411-14 et R.412-1 ;

VU l'Arrêté du 19 novembre 2007 fixant la liste des amphibiens et des reptiles protégés sur l'ensemble du territoire et les modalités de leur protection ;

VU l'arrêté du 19 février 2007 modifié fixant les conditions de demande et d'instruction des dérogations définies au 4° de l'article L. 411-2 du code de l'environnement portant sur les espèces de faune et de flore sauvages protégées ;

VU l'arrêté du 18 décembre 2014 fixant les conditions et limites dans lesquelles des dérogations à l'interdiction de capture de spécimens d'espèces animales protégées peuvent être accordées par les préfets pour certaines opérations pour lesquelles la capture est suivie d'un relâcher immédiat sur place ;

VU l'arrêté préfectoral portant délégation de signature au Directeur départemental des territoires de la Drôme ;

Vu les lignes directrices en date du 16 mars 2015 précisant la nature des décisions individuelles, notamment dans le cadre des dérogations à la protection des espèces, soumises ou non à participation du public, au vu de leur incidence sur la protection de l'environnement, dans l'ensemble des départements de l'ex région Rhône-Alpes;

VU la demande de dérogation pour la capture suivie d'un relâcher immédiat sur place d'espèces animales protégées (CERFA n°13616*01) déposée par la Compagnie Eolienne du Pays de Romans (CEPR) pour son mandataire : la LPO de la Drôme (13-15 rue René Réaumur 26100 ROMANS-sur-Isère) dans le cadre d'une demande d'autorisation de capture ou d'enlèvement suivie de relâcher immédiat sur place à des fins d'inventaires et de sauvetage d'amphibiens dans le cadre de travaux d'aménagement d'un parc d'éoliennes sur la commune de MONTRIGAUD en date du 9 novembre 2016 ;

VU l'avis favorable de la direction régionale de l'environnement, de l'aménagement et du logement (DREAL) du

CONSIDERANT que la présente demande est déposée :

- ✓ pour la réalisation d'inventaires de populations d'espèces sauvages dans le cadre de l'évaluation préalable et du suivi des impacts sur la biodiversité de projets de travaux, d'ouvrages et d'aménagements ;
- ✓ qu'il n'existe pas d'autre solution satisfaisante,
- ✓ que la dérogation ne nuit pas au maintien, dans un état de conservation favorable, des populations d'espèces protégées concernées dans leur aire de répartition naturelle compte tenu des prescriptions mises en œuvre, telles que détaillées ci-après (article 2) ;

SUR proposition de la directrice régionale de l'environnement, de l'aménagement et du logement

service eau, forêts, espaces naturels
pôle espaces naturels
4 place Laënnec BP 1013 - 26015 VALENCE cedex

ARRETE

ARTICLE 1 : Dans le cadre des travaux d'aménagement d'un parc éolien sur la commune de MONTRIGAUD une campagne de sauvetage par déplacement de spécimens d'amphibiens , la LPO de la Drôme, mandatée par la compagnie éolienne du Pays de Romans, dont le siège est situé sociale est situé 13-15 rue René Réaumur à ROMANS-sur-Isère 26100) est autorisée à pratiquer la capture suivie d'un relâcher immédiat sur place d'espèces animales protégées, dans le cadre défini aux articles 2 et suivants du présent arrêté.

CAPTURE SUIVIE D'UN RELACHER IMMEDIAT SUR PLACE	
D'ESPECES ANIMALES PROTEGEES :	
<i>espèces ou groupes d'espèces visés, nombre et sexe le cas échéant</i>	
AMPHIBIEN	
Sonneur à ventre jaune (<i>Bombina variegata</i>)	20 spécimens maximum en phase aquatique adulte ou larvaire
Triton palmé (<i>Lissotriton helveticus</i>)	10 spécimens maximum en phase aquatique adulte ou larvaire
Triton apêtre (<i>Ichthyosaura alpestris</i>)	10 spécimens maximum en phase aquatique adulte ou larvaire
Salamandre tachetée (<i>salamandra salamandra</i>)	10 spécimens maximum en phase aquatique larvaire
Grenouilles agiles et rousses (<i>rana damatina et Rana temporaria</i>)	10 spécimens maximum en phase aquatique adulte ou larvaire

ARTICLE 2 : PRESCRIPTIONS TECHNIQUES

LIEU D'INTERVENTION : commune de Montrigaud (Drôme)

PROTOCOLE

Le bénéficiaire procède à des inventaires de populations d'espèces sauvages dans le cadre de l'évaluation préalable et du suivi des impacts sur la biodiversité de projets de travaux, d'ouvrages et d'aménagements, les protocoles d'inventaires sont établis par des personnes morales ou physiques dûment mandatées par les responsables des projets de travaux, d'ouvrages et d'aménagements, pour la réalisation de tels inventaires,

Les opérations de capture doivent être strictement limitées à ce qui est nécessaire pour atteindre l'objectif recherché.

Si le bénéficiaire procède à des inventaires de populations d'espèces sauvages, le protocole d'inventaire doit permettre de qualifier correctement le niveau des populations et l'importance de celles-ci au regard de l'état de conservation des espèces concernées en tenant compte de leur biologie et de leurs cycles biologiques.

MODALITES

Les modes et moyens utilisés pour la capture, le marquage lorsque celui-ci est pratiqué et le relâcher sont les suivants :

- capture manuelle ou au moyen d'épuisette ou de troubleau
- transport des spécimens dans contenant adapté
- relâcher des spécimens dans des ornières forestières humides, naturellement présentes dans le bois de Montrigaud ou dans les ornières spécialement créées à proximité du site.

Les captures doivent être réalisées selon des modalités et à l'aide de moyens n'occasionnant aucune blessure ni mutilation aux animaux capturés. Le marquage éventuel des animaux doit être réalisé selon des techniques et à l'aide de matériels limitant le stress, n'occasionnant ni de blessure ni de mutilation. Les matériels de marquage doivent être adaptés à la taille et au mode de vie des animaux afin de ne pas perturber ces derniers après leur relâcher.

Les périodes des opérations de capture, de marquage éventuel et de relâcher sur place ne doivent pas entraîner de perturbation dans le cycle biologique des espèces concernées.

service eau, forêts, espaces naturels
pôle espaces naturels
4 place Laënnec BP 1013 - 26015 VALENCE cedex

Pour les amphibiens, et afin de limiter la dissémination de chytridiomycose et d'autres maladies (ranaviroses), les prescriptions du **protocole d'hygiène pour le contrôle des maladies des amphibiens dans la nature à destination des opérateurs de terrain¹**, annexées au présent arrêté, seront scrupuleusement respectées.

ARTICLE 3 : PERSONNES HABILITEES

Les personnes habilitées pour réaliser les opérations de sauvetage sont :

En qualité de référente sauvetage :

- Cindie ARLAUD, ingénieur agronome spécialisée en écologie, en poste de chargé d'études à la LPO de la Drôme

En qualité de suppléants :

- Alexandre Movia, chargé d'études à la LPO de la Drôme
- Arthur Vernet : chargé d'études à la LPO de la Drôme

Ces trois personnes pourront éventuellement accompagner des stagiaires/service civique.

Elles doivent être porteuses de la présente autorisation lors des opérations visées, et sont tenues de la présenter à toute demande des agents commissionnés au titre de l'environnement et doivent justifier d'une formation adaptée aux espèces concernées par les opérations.

Cette formation est dispensée par une ou plusieurs personnes dont la compétence pour la capture, le marquage, lorsque celui-ci est pratiqué, et le relâcher immédiat de spécimens des espèces ou des groupes d'espèces considérés, est vérifiée par la DREAL, en considération notamment de titres universitaires, d'agrément ou d'habilitations administratifs.

ARTICLE 4 : DUREE DE VALIDITE DE L'AUTORISATION

L'autorisation est valable de septembre 2016 à décembre 2017

ARTICLE 5 : MISE A DISPOSITION DES DONNEES

Le bénéficiaire met ses données d'observation d'espèces à disposition de la DREAL dans les conditions définies par le système d'information sur la nature et les paysages, notamment en ce qui concerne les règles de dépôt, de formats de données et de fichiers applicables aux métadonnées et données élémentaires d'échange relatives aux occurrences d'observation d'espèces.

Lorsque la dérogation a été accordée pour la réalisation de plusieurs opérations d'inventaires et pour une durée supérieure à un an, le bénéficiaire adresse à la DREAL et à la DDT, chaque année avant le 31 mars un rapport sur la mise en œuvre de la dérogation au cours de l'année précédente. Ce rapport précise :

- le nombre d'opérations conduites au cours de l'année sous couvert de la dérogation,
- les dates et les lieux des opérations,
- les espèces ou groupes d'espèces dont la présence a été identifiée,
- pour les espèces qui sont réputées avoir de faibles effectifs dans l'aire de déplacement naturel des noyaux de populations concernés, le nombre de spécimens capturés de chaque espèce, le sexe lorsque ce dernier est déterminable et, s'il y a lieu, le mode de marquage utilisé,
- le nombre d'animaux morts au cours des opérations,
- le nombre d'animaux non visés dans la dérogation et néanmoins pris dans les matériels de capture au cours des opérations.

ARTICLE 6 : AUTRES LEGISLATIONS ET REGLEMENTATIONS

La présente décision ne dispense pas de l'obtention d'autres accords ou autorisations par ailleurs nécessaires pour la réalisation de l'opération susmentionnée et du respect des autres dispositions législatives et réglementaires susceptibles d'être applicables sur les espaces protégés du territoire d'étude.

¹ Miaud C., 2014 - *Protocole d'hygiène pour le contrôle des maladies des amphibiens dans la nature à destination des opérateurs de terrain*. Agence de l'Eau Rhône-Méditerranée-Corse, Université de Savoie et Ecole Pratique des Hautes Etudes (eds), 7 p.

ARTICLE 7 : VOIES ET DÉLAIS DE RECOURS

La présente décision peut faire l'objet d'un recours dans les deux mois qui suivent sa publication ou sa notification :

- par la voie d'un recours administratif. L'absence de réponse dans le délai de deux mois fait naître une décision implicite de rejet, qui peut elle-même faire l'objet d'un recours devant le tribunal administratif compétent,
- par la voie d'un recours contentieux devant le tribunal administratif compétent.

ARTICLE 8 : EXECUTION

Monsieur le secrétaire général de la préfecture de la Drôme, Madame la directrice régionale de l'environnement, de l'aménagement et du logement Auvergne-Rhône-Alpes et Monsieur le directeur départemental de territoires de la Drôme, le chef du service départemental de l'office national de l'eau et des milieux aquatiques (ONEMA) et le chef du service départemental de l'office national de la chasse et de la faune sauvage (ONCFS) sont chargés, chacun en ce qui le concerne, de l'exécution du présent arrêté, qui sera notifié au bénéficiaire et publié au recueil des actes administratifs de la préfecture de la Drôme

pour le Préfet et par délégation

Le directeur départemental des territoires

P. ALLIMANT

26_DDT_Direction Départementale des Territoires de la
Drôme

26-2016-12-01-005

AP fixant le cours moyen des denrées servant de base au
calcul des loyers des terres, portant des cultures
permanentes arboricoles, oléicoles, nucicoles, viticoles



Liberté • Égalité • Fraternité
RÉPUBLIQUE FRANÇAISE

PRÉFET DE LA DRÔME

Direction départementale des territoires
Service Agriculture – Pôle Structures et Crises
Jean-Luc FAGOT / Pascale NHEM
Tél. : 04 81 66 80 56 / 04 81 66 80 20
courriel : jean-luc.fagot@drome.gouv.fr /
pascale.nhem@drome.gouv.fr

Arrêté n°

fixant le cours moyen des denrées servant de base au calcul des loyers des terres,
portant des cultures permanentes arboricoles, oléicoles, nucicoles, viticoles.

(Echéance du 1^{er} novembre 2016)

Le Préfet de la Drôme,
Chevalier de la Légion d'Honneur,
Chevalier de l'Ordre National du Mérite,

VU les dispositions du Code Rural, Livre IV, Titre 1 - Statut du fermage et du métayage, et notamment les articles L.411-11, L.411-12 et les articles R.411-1, R.411-3, R.411-5 et R.414-1, R.414-2 du Code Rural,

Vu l'arrêté préfectoral n°6343 du 29 octobre 1997 portant statut juridique des baux ruraux applicable au 1er novembre 1997, modifié et complété par les arrêtés préfectoraux n°02-2102 du 7 mai 2002, n°05-5073 du 14 novembre 2005, n°05-5732 et n° 5733 du 15 décembre 2005, n°07-5598 du 15 novembre 2007,

VU l'arrêté préfectoral n°2011343-0001 du 9 décembre 2011 portant statut juridique des baux ruraux applicable aux baux nouveaux et aux baux renouvelés, modifié par l'arrêté préfectoral n°2012335-0019 du 30 novembre 2012,

VU l'arrêté préfectoral n°10-2963 du 15 juillet 2010 fixant la composition de la Commission Consultative Paritaire Départementale des Baux Ruraux, modifié par l'arrêté n° 2011182-0024 du 1er juillet 2011, n°2013178-0008 du 27 juin 2013,

VU l'arrêté préfectoral n°2016007-0002 du 11 janvier 2016 portant délégation de signature à M. Philippe ALLIMANT, Directeur Départemental des Territoires, la décision n° 2016-313 du 28 septembre 2016 portant subdélégation de signature aux agents de la DDT de la Drôme

Vu l'arrêté ministériel du 19 avril 2016 relatif au rendement à l'hectare de certains vins d'appellation d'origine contrôlée de la récolte 2015,

Vu l'avis émis par la Commission Consultative Paritaire Départementale des Baux Ruraux en séance du 28 novembre 2016,

Sur proposition de Monsieur le Directeur Départemental des Territoires de la Drôme,

ARRETE

Article 1 :

Le cours moyen des denrées servant de base au calcul des loyers des terres portant des cultures permanentes arboricoles, oléicoles, nucicoles, est fixé comme suit :

DENRÉES	COURS MOYEN	MINIMA	MAXIMA	VALEUR DU POINT	
	Euros	Quantité	Quantité	Quantité denrées	Euros
PÊCHES	0,56 €/kg	300 kg	1 500 kg	15 kg	8,40 €
POIRES	0,32 €/kg	340 kg	1 700 kg	17 kg	5,44 €
POMMES	0,33 €/kg	400 kg	2 000 kg	20 kg	6,60 €
ABRICOTS BARONNIES ET CANTON DE GRIGNAN	0,74 €/kg	100 kg	500 kg	5 kg	3,70 €
ABRICOTS RESTE DU DÉPARTEMENT	0,74 €/kg	200 kg	1 000 kg	10 kg	7,40 €
OLIVES : Contrats conclus avant l'arrêté préfectoral n° 2012335-0019 du 30/11/2012	2,45 €/kg	33 kg	165 kg	1,650 kg	4,04 €
OLIVES : Contrats conclus à compter du 30/11/2012 en application de l'arrêté préfectoral n° 2012335-0019 du 30/11/2012	2,45 €/kg	46 kg	230 kg	2,30 kg	5,64 €
NOIX	2,62 €/kg	60 kg	300 kg	3 kg	7,86 €

Article 3

Le cours moyen des denrées servant de base au calcul des loyers des terres portant des cultures permanentes viticoles, pour les baux conclus préalablement à l'arrêté préfectoral n°05-5073 du 14 novembre 2005 modifié, est fixé comme suit :

DENRÉES	COURS MOYEN	MINIMA	MAXIMA	VALEUR DU POINT	
	Euros	Quantité	Quantité	Quantité denrées	Euros
VIN A.O.C. « CÔTES DU RHÔNE RÉGIONAL »	9,59 €/d°hl	20 d°hl	100 d°hl	1 d°hl	9,59 €
VIN A.O.C. «CÔTES DU RHÔNE VILLAGE »	12,43 €/d°hl	18 d°hl	90 d°hl	0,90 d°hl	11,19 €
VIN A.O.C. « GRIGNAN LES ADHEMAR»	7,26 €/d°hl	20 d°hl	100 d°hl	1 d°hl	7,26 €
VIN SANS INDICATION GEOGRAPHIQUE (EX VINS DE CONSOMMATION COURANTE	4,80 €/d°hl	18 d°hl	90 d°hl	0,90 d°hl	4,32 €
A.O.C. CLAIRETTE de DIE	1,15 €/kg	240 kg	1 200 kg	12 kg	13,80 €

2/4

4 place Laënnec - BP 1013 - 26015 VALENCE cedex – Téléphone : 04 81 66 80 00
Site Internet de l'Etat en Drôme : Site Internet de l'Etat en Drôme : <http://drome.gouv.fr/>

Article 4 :

Le cours moyen des denrées servant de base au calcul des loyers des terres portant des cultures permanentes viticoles, pour les baux conclus en application de l'arrêté préfectoral n°05-5073 du 14 novembre 2005 modifié, et les nouveaux baux et contrats renouvelés en application de l'arrêté préfectoral n°2011343-001 du 9 décembre 2011 modifié est fixé comme suit :

DENRÉES	COURS MOYEN	MINIMA	MAXIMA	VALEUR du POINT	
	Euros	Quantité	Quantité	Quantité denrées	Euros
VIN A.O.C. « CÔTES DU RHÔNE RÉGIONAL »	119,85 €/hl	1,6 hl	8 hl	0,080 hl	9,59 €
VIN A.O.C. « CÔTES DU RHÔNE VILLAGE »	161,64 €/hl	1,4 hl	6,90 hl	0,069 hl	11,15 €
VIN A.O.C. « GRIGNAN LES ADHEMAR »	85,66 €/hl	1,7 hl	8,50 hl	0,085 hl	7,28 €
VIN AOC CROZES-HERMITAGE	314,33 €/hl	1,5 hl	7,50 hl	0,075 hl	23,57 €
VIN AVEC INDICATION GEOGRAPHIQUE PROTEGEE (EX VINS DE PAYS)	73,87 €/hl	1,5 hl	7,50 hl	0,075 hl	5,54 €
VIN SANS INDICATION GEOGRAPHIQUE (EX VINS DE CONSOMMATION COURANTE)	59,60 €/hl	1,5 hl	7,50 hl	0,075 hl	4,47 €
A.O.C. CLAIRETTE de DIE	1,15 €/kg	240 kg	1 200 kg	12 kg	13,80 €

Article 5 :

La présente décision peut être contestée, dans un délai de 2 mois à compter de sa notification par :

- un recours gracieux auprès du préfet de la Drôme (Boulevard Vauban 26000 VALENCE),
- un recours hiérarchique auprès du ministre de l'agriculture (DGPE, Service Compétitivité et performance environnementale, S/D Performance environnementale et valorisation des territoires, Bureau Foncier - 3 rue Barbet de Jouy 75349 PARIS 07 SP), si votre réclamation n'a pu être réglée au niveau de l'administration préfectorale.

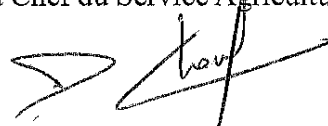
En cas de rejet explicite ou implicite du premier (en date) de ces deux recours, vous disposez d'un nouveau délai de 2 mois pour transmettre un recours contentieux au tribunal administratif de GRENOBLE - 2 place de Verdun, BP 1135, 38022 GRENOBLE CEDEX 1.

Article 6 :

Le secrétaire général de la préfecture, les sous-préfets, le directeur départemental des territoires, les maires, les présidents des tribunaux paritaires des baux ruraux, sont chargés, chacun en ce qui le concerne, de l'exécution du présent arrêté qui sera inséré au Recueil des Actes Administratifs.

Fait à Valence, le 1^{er} décembre 2016

Pour le Préfet, par subdélégation,
La Chef du Service Agriculture,



Dominique CHATILLON

26_DDT_Direction Départementale des Territoires de la
Drôme

26-2016-12-01-002

arrêté portant renouvellement d'agrément de
l'établissement d'enseignement de la conduite "école de
renouvellement d'agrément de l'établissement d'enseignement de la conduite "école de conduite
conduite Filak Cléon d'Andran
Filak Cléon d'Andran"

PRÉFET DE LA DRÔME

Direction Départementale des Territoires
Service Déplacements et Sécurité Routière
Pôle Education Routière

Arrêté n°
portant renouvellement d'agrément quinquennal d'un établissement d'enseignement
à titre onéreux de la conduite des véhicules à moteur

Le Préfet de la Drôme,
Chevalier de la Légion d'Honneur
Chevalier de l'Ordre National du Mérite

Vu le Code de la Route, notamment ses articles L.213-1 à L.213-8 et R.213-1 à R.213-6 ;
Vu l'arrêté du 8 janvier 2001 relatif à l'exploitation des établissements d'enseignement, à titre onéreux, de la conduite des véhicules à moteur et de la sécurité routière ;
Vu l'arrêté du 8 janvier 2001 créant un registre national de l'enseignement de la conduite des véhicules à moteur et de la sécurité routière ;
Vu l'arrêté préfectoral n° 06-4789 autorisant Monsieur FILAK Jean à exploiter l'établissement d'enseignement, à titre onéreux, de la conduite des véhicules à moteur et de la sécurité routière dénommé «Ecole de conduire Jean Filak », situé le village 3, place du commerce à CLEON D'ANDRAN (26450) ;
Vu la demande de renouvellement d'agrément présentée le 11 Octobre 2016 par Monsieur FILAK Jean ;
Vu l'arrêté préfectoral n°2016096-0012 en date du 14 avril 2016 portant délégation de signature à Monsieur Philippe ALLIMANT, Directeur Départemental des Territoires de la Drôme ;
Vu la décision n°2016-235 en date du 19 avril 2016 portant subdélégation de signature de Monsieur le Directeur Départemental des Territoires ;

ARRETE

Article 1 : L'agrément est renouvelé, tous droits des tiers expressément sauvegardés à l'établissement d'enseignement de la conduite des véhicules à moteur à titre onéreux «Ecole de conduire Jean Filak », exploité le village 3, place du commerce à CLEON D'ANDRAN (26450).

Agrément n°E 02 026 0518 0

Catégories : AM, A, A, A, B, AAC, BE, C, CE, C1, C1E

par Monsieur FILAK Jean
né le 14 Juillet 1952 à SAINT LEGER SUR DHEUNE (71).

Article 2 : La capacité d'accueil du local d'activité ne peut excéder 20 personnes.

Article 3 : Cet agrément est délivré pour une durée de 5 ans à partir de la date du présent arrêté.

Article 4 : Cet agrément pourra être retiré, à titre temporaire ou définitif, après avis de la Commission Départementale de Sécurité Routière dans sa section auto-école en cas de non observation des dispositions réglementant l'exploitation des établissements d'enseignement de la conduite des véhicules à moteur à titre onéreux.

Article 5 : Le présent arrêté peut faire l'objet d'un recours contentieux devant le tribunal administratif de Grenoble (2 place de Verdun BP1135 38022 GRENOBLE Cedex 1) dans un délai de deux mois à compter de sa publication.

Article 6 : Le Directeur Départemental des Territoires de la Drôme est chargé, de l'exécution du présent arrêté qui sera publié au recueil des actes administratifs et copie sera transmise à Monsieur FILAK Jean.

Valence, le 1 décembre 2016

Pour le Préfet,
Et par subdélégation,
Signé
Jonathan ROUCOUSE

26_DDT_Direction Départementale des Territoires de la
Drôme

26-2016-11-30-004

Arrêté préfectoral portant cessation d'agrément de
l'établissement d'enseignement de la conduite auto-école
cessation d'agrément de l'établissement d'enseignement de la conduite auto-école des 4 cités
des 4 cités

PRÉFET DE LA DRÔME

Direction Départementale des Territoires
Service Déplacements et Sécurité Routière
Pôle Education Routière

Arrêté n°
portant cessation d'activité d'un établissement d'enseignement,
à titre onéreux, de la conduite des véhicules à moteur

Le Préfet de la Drôme,
Chevalier de la Légion d'Honneur
Chevalier de l'Ordre National du Mérite

Vu le Code de la Route, notamment ses articles L.213-1 à L.213-8 et R.213-1 à R.213-6 ;
Vu l'arrêté du 8 janvier 2001 relatif à l'exploitation des établissements d'enseignement, à titre onéreux, de la conduite des véhicules à moteur et de la sécurité routière ;
Vu l'arrêté du 8 janvier 2001 créant un registre national de l'enseignement de la conduite des véhicules à moteur et de la sécurité routière ;
Vu l'arrêté préfectoral n° 2011248-0013 du 05 Septembre 2011 autorisant Monsieur TANNOUH Fatah à exploiter l'établissement d'enseignement, à titre onéreux, de la conduite des véhicules à moteur et de la sécurité routière dénommé « auto-école des 4 cités », situé 3, allée Molière à MONTE LIMAR (26200) ;
Considérant la déclaration de cessation d'activité adressée par Monsieur TANNOUH Fatah ;
Vu l'arrêté préfectoral n°2016096-0012 en date du 14 avril 2016 portant délégation de signature à Monsieur Philippe ALLIMANT, Directeur Départemental des Territoires de la Drôme ;
Vu la décision n° 2016-235 en date du 19 avril 2016 portant subdélégation de signature de Monsieur le Directeur Départemental des Territoires ;

ARRETE

Article 1 : L'arrêté préfectoral du 05 Septembre 2011 relatif à l'agrément n°E 02 026 0430 0 délivré à Monsieur TANNOUH Fatah pour exploiter l'établissement d'enseignement, à titre onéreux, de la conduite des véhicules à moteur et la sécurité routière, situé 3, allée Molière à MONTE LIMAR (26200) sous la dénomination « auto-école des 4 cités », est abrogé.

Article 2 : Monsieur TANNOUH Fatah est tenu le jour de la notification du présent arrêté de fournir un inventaire des demandes de permis de conduire (cerfas 02) et des livrets d'apprentissage en sa possession en précisant les noms, prénoms et dates de naissance des élèves et les Numéros d'Enregistrement Préfectoral Harmonisé (NEPH) des dossiers concernés.

Article 3 : Les cerfas 02 et les livrets d'apprentissage des élèves inscrits dans l'établissement devront leur être restitués dans le délai de quinze jours suivant la date de notification du présent arrêté. Les documents précités devront être adressés avec avis de réception ou remis en mains propres contre signature d'un avis de réception daté et rédigé comme suit : "Je, soussigné, (nom, prénom de l'élève), né le (date de naissance de l'élève), à (lieu de naissance de l'élève), reconnais que l'établissement (nom) de (nom de la commune) m'a restitué, ce jour, mon cerfa 02 et mon livret d'apprentissage".

Article 4 : le présent arrêté devra faire l'objet d'un affichage sur la porte d'entrée principale de l'établissement.

Article 5 : La présente décision sera enregistrée dans le registre national de l'enseignement de la conduite des véhicules à moteur et de la sécurité routière créé par l'arrêté du 8 janvier 2001 précité.
Conformément à la loi n° 78-17 du 6 janvier 1978 relative à l'informatique, aux fichiers et aux libertés, toute personne peut obtenir communication et, le cas échéant, rectification ou suppression des informations la concernant en s'adressant au service « DDT de la Drôme, SDSR, PER ».

Article 6 : Le Directeur Départemental des Territoires de la Drôme est chargé de l'exécution du présent arrêté qui sera publié au recueil des actes administratifs et copie sera transmise à Monsieur TANNOUH Fatah.

Valence, le 30 novembre 2016
Pour le Préfet,
Et par subdélégation,
signé
Jonathan ROUCOUSE

Si vous estimez devoir contester la présente décision, vous pouvez former :

- un recours gracieux auprès de mes services,
- un recours hiérarchique auprès du ministre chargé de la sécurité routière – Délégation à la sécurité et à la circulation routières.
- un recours contentieux devant le tribunal administratif du lieu de votre résidence dans un délai de deux mois à compter de la date de réception du présent courrier.

*Les recours administratifs doivent être présentés dans ce même délai de deux mois si vous souhaitez conserver la possibilité de saisir ultérieurement le juge administratif.
Ces voies de recours n'ont pas d'effet suspensif.*

26_DDT_Direction Départementale des Territoires de la
Drôme

26-2016-12-01-003

Arrêté préfectoral portant renouvellement de l'agrément de
l'établissement d'enseignement de la conduite "Ecole de
renouvellement de l'agrément de l'établissement d'enseignement de la conduite "Ecole de conduite
conduite Jean Filak à Dieulefit
Jean Filak" à Dieulefit

PRÉFET DE LA DRÔME

Direction Départementale des Territoires
Service Déplacements et Sécurité Routière
Pôle Education Routière

Arrêté n°
portant renouvellement d'agrément quinquennal d'un établissement d'enseignement
à titre onéreux de la conduite des véhicules à moteur

Le Préfet de la Drôme,
Chevalier de la Légion d'Honneur
Chevalier de l'Ordre National du Mérite

Vu le Code de la Route, notamment ses articles L.213-1 à L.213-8 et R.213-1 à R.213-6 ;
Vu l'arrêté du 8 janvier 2001 relatif à l'exploitation des établissements d'enseignement, à titre onéreux, de la conduite des véhicules à moteur et de la sécurité routière ;
Vu l'arrêté du 8 janvier 2001 créant un registre national de l'enseignement de la conduite des véhicules à moteur et de la sécurité routière ;
Vu l'arrêté préfectoral n° 06-4788 autorisant Monsieur FILAK Jean à exploiter l'établissement d'enseignement, à titre onéreux, de la conduite des véhicules à moteur et de la sécurité routière dénommé «Ecole de conduite Jean Filak », situé 6,rue du bourg à DIEULEFIT (26220) ;
Vu la demande de renouvellement d'agrément présentée le 11 Octobre 2016 par Monsieur FILAK Jean ;
Vu l'arrêté préfectoral n°2016096-0012 en date du 14 avril 2016 portant délégation de signature à Monsieur Philippe ALLIMANT, Directeur Départemental des Territoires de la Drôme ;
Vu la décision n°2016-235 en date du 19 avril 2016 portant subdélégation de signature de Monsieur le Directeur Départemental des Territoires ;

ARRETE

Article 1 : L'agrément est renouvelé, tous droits des tiers expressément sauvegardés à l'établissement d'enseignement de la conduite des véhicules à moteur à titre onéreux «Ecole de conduite Jean Filak », exploité 6,rue du bourg à DIEULEFIT (26220).

Agrément n°E 02 026 0519 0

Catégories : AM, A, A1, A2, B, AAC, BE, C, CE, C1, C1E

par Monsieur FILAK Jean
né le 14 Juillet 1952 à SAINT LEGER SUR DHEUNE (71).

Article 2 : La capacité d'accueil du local d'activité ne peut excéder 15 personnes.

Article 3 : Cet agrément est délivré pour une durée de 5 ans à partir de la date du présent arrêté.

Article 4 : Cet agrément pourra être retiré, à titre temporaire ou définitif, après avis de la Commission Départementale de Sécurité Routière dans sa section auto-école en cas de non observation des dispositions réglementant l'exploitation des établissements d'enseignement de la conduite des véhicules à moteur à titre onéreux.

Article 5 : Le présent arrêté peut faire l'objet d'un recours contentieux devant le tribunal administratif de Grenoble (2 place de Verdun BP1135 38022 GRENOBLE Cedex 1) dans un délai de deux mois à compter de sa publication.

Article 6 : Le Directeur Départemental des Territoires de la Drôme est chargé, de l'exécution du présent arrêté qui sera publié au recueil des actes administratifs et copie sera transmise à Monsieur FILAK Jean.

Valence, le 1 décembre 2016

Pour le Préfet,
Et par subdélégation,
Signé
Jonathan ROUCOUSE

26_DDT_Direction Départementale des Territoires de la
Drôme

26-2016-11-29-003

Arrêté préfectoral portant renouvellement de l'agrément de
l'établissement d'enseignement de la conduite école de

renouvellement de l'agrément de l'établissement d'enseignement de la conduite école de conduite
conduite Jean Filak La Bâtie Rolland
Jean Filak La Bâtie Rolland

PRÉFET DE LA DRÔME

Direction Départementale des Territoires
Service Déplacements et Sécurité Routière
Pôle Education Routière

Arrêté n°
portant renouvellement d'agrément quinquennal d'un établissement d'enseignement
à titre onéreux de la conduite des véhicules à moteur

Le Préfet de la Drôme,
Chevalier de la Légion d'Honneur
Chevalier de l'Ordre National du Mérite

Vu le Code de la Route, notamment ses articles L.213-1 à L.213-8 et R.213-1 à R.213-6 ;
Vu l'arrêté du 8 janvier 2001 relatif à l'exploitation des établissements d'enseignement, à titre onéreux, de la conduite des véhicules à moteur et de la sécurité routière ;
Vu l'arrêté du 8 janvier 2001 créant un registre national de l'enseignement de la conduite des véhicules à moteur et de la sécurité routière ;
Vu l'arrêté préfectoral n° 06-4787 autorisant Monsieur Jean FILAK à exploiter l'établissement d'enseignement, à titre onéreux, de la conduite des véhicules à moteur et de la sécurité routière dénommé «Ecole de conduite Jean FILAK », situé 30, Grande rue à LA BATIE ROLLAND (26160) ;
Vu la demande de renouvellement d'agrément présentée le 11 Octobre 2016 par Monsieur Jean FILAK ;
Vu l'arrêté préfectoral n°2016096-0012 en date du 14 avril 2016 portant délégation de signature à Monsieur Philippe ALLIMANT, Directeur Départemental des Territoires de la Drôme ;
Vu la décision n°2016-235 en date du 19 avril 2016 portant subdélégation de signature de Monsieur le Directeur Départemental des Territoires ;

ARRETE

Article 1 : L'agrément est renouvelé, tous droits des tiers expressément sauvegardés à l'établissement d'enseignement de la conduite des véhicules à moteur à titre onéreux «Ecole de conduite Jean FILAK », exploité 30, Grande rue à LA BATIE ROLLAND (26160).

Agrément n°E 02 026 0431 0

Catégories : AM, A1, A2, A, B, AAC, BE, C, C1, CE, C1E

par Monsieur Jean FILAK
né le 14 Juillet 1952 à Saint Léger Sur Dheune (71).

Article 2 : La capacité d'accueil du local d'activité ne peut excéder 20 personnes.

Article 3 : Cet agrément est délivré pour une durée de 5 ans à partir de la date du présent arrêté.

Article 4 : Cet agrément pourra être retiré, à titre temporaire ou définitif, après avis de la Commission Départementale de Sécurité Routière dans sa section auto-école en cas de non observation des dispositions réglementant l'exploitation des établissements d'enseignement de la conduite des véhicules à moteur à titre onéreux.

Article 5 : Le présent arrêté peut faire l'objet d'un recours contentieux devant le tribunal administratif de Grenoble (2 place de Verdun BP1135 38022 GRENOBLE Cedex 1) dans un délai de deux mois à compter de sa publication.

Article 6 : Le Directeur Départemental des Territoires de la Drôme est chargé, de l'exécution du présent arrêté qui sera publié au recueil des actes administratifs et copie sera transmise à Monsieur Jean FILAK.

Valence, le 29 Novembre 2016

Pour le Préfet,
Et par subdélégation,
Signé
Jonathan ROUCOUSE

26_DDT_Direction Départementale des Territoires de la
Drôme

26-2016-11-28-006

Arrêté préfectoral portant renouvellement de
l'établissement d'enseignement de la conduite ecf
renouvellement de l'établissement d'enseignement de la conduite ecf Malataverne
Malataverne

PRÉFET DE LA DRÔME

Direction Départementale des Territoires
Service Déplacements et Sécurité Routière
Pôle Education Routière

Arrêté n°
portant renouvellement d'agrément quinquennal d'un établissement d'enseignement
à titre onéreux de la conduite des véhicules à moteur

Le Préfet de la Drôme,
Chevalier de la Légion d'Honneur
Chevalier de l'Ordre National du Mérite

Vu le Code de la Route, notamment ses articles L.213-1 à L.213-8 et R.213-1 à R.213-6 ;
Vu l'arrêté du 8 janvier 2001 relatif à l'exploitation des établissements d'enseignement, à titre onéreux, de la conduite des véhicules à moteur et de la sécurité routière ;
Vu l'arrêté du 8 janvier 2001 créant un registre national de l'enseignement de la conduite des véhicules à moteur et de la sécurité routière ;
Vu l'arrêté préfectoral n°2011139-0008 autorisant Monsieur CAMPAGNET Daniel à exploiter l'établissement d'enseignement, à titre onéreux, de la conduite des véhicules à moteur et de la sécurité routière dénommé «ECF Campagnet-Lagouy », situé 205, impasse Nicolas Appert à MALATAVERNE (26780) ;
Vu la demande de renouvellement d'agrément présentée le 07/06/2016 par Monsieur CAMPAGNET Daniel ;
Vu l'arrêté préfectoral n°2016096-0012 en date du 14 avril 2016 portant délégation de signature à Monsieur Philippe ALLIMANT, Directeur Départemental des Territoires de la Drôme ;
Vu la décision n°2016-235 en date du 19 avril 2016 portant subdélégation de signature de Monsieur le Directeur Départemental des Territoires ;
Sur proposition du Chef du Pôle Education Routière de la Direction Départementale des Territoires de la Drôme ;

ARRETE

Article 1 : L'agrément est renouvelé, tous droits des tiers expressément sauvegardés à l'établissement d'enseignement de la conduite des véhicules à moteur à titre onéreux «ECF Campagnet-Lagouy », exploité 205, impasse Nicolas Appert à MALATAVERNE (26780) ; ».

Agrément n°E 02 026 0402 0 Catégories : AM, A1, A2, A, B, AAC, B96, BE

par Monsieur CAMPAGNET Daniel,
né le 07/03/1960 à MARSEILLE.

Article 2 : La capacité d'accueil du local d'activité ne peut excéder 20 personnes.

Article 3 : Cet agrément est délivré pour une durée de 5 ans à partir de la date du présent arrêté.

Article 4 : Cet agrément pourra être retiré, à titre temporaire ou définitif, après avis de la Commission Départementale de Sécurité Routière dans sa section auto-école en cas de non observation des dispositions réglementant l'exploitation des établissements d'enseignement de la conduite des véhicules à moteur à titre onéreux.

Article 5 : Le présent arrêté peut faire l'objet d'un recours contentieux devant le tribunal administratif de Grenoble (2 place de Verdun BP1135 38022 GRENOBLE Cedex 1) dans un délai de deux mois à compter de sa publication.

Article 6 : Le Directeur Départemental des Territoires de la Drôme est chargé, de l'exécution du présent arrêté qui sera publié au recueil des actes administratifs et copie sera transmise à Monsieur CAMPAGNET Daniel.

Valence, le 28 Novembre 2016

Pour le Préfet,
Et par subdélégation,
Signé
Jonathan ROUCOUSE

26_DDT_Direction Départementale des Territoires de la
Drôme

26-2016-11-29-001

Arrêté préfectoral portant renouvellement de
l'établissement d'enseignement de la conduite Ecole de
renouvellement de l'établissement d'enseignement de la conduite Ecole de conduite TANNOUH
conduite TANNOUH Fatah
Fatah

PRÉFET DE LA DRÔME

Direction Départementale des Territoires
Service Déplacements et Sécurité Routière
Pôle Education Routière

Arrêté n°
portant renouvellement d'agrément quinquennal d'un établissement d'enseignement
à titre onéreux de la conduite des véhicules à moteur

Le Préfet de la Drôme,
Chevalier de la Légion d'Honneur
Chevalier de l'Ordre National du Mérite

Vu le Code de la Route, notamment ses articles L.213-1 à L.213-8 et R.213-1 à R.213-6 ;
Vu l'arrêté du 8 janvier 2001 relatif à l'exploitation des établissements d'enseignement, à titre onéreux, de la conduite des véhicules à moteur et de la sécurité routière ;
Vu l'arrêté du 8 janvier 2001 créant un registre national de l'enseignement de la conduite des véhicules à moteur et de la sécurité routière ;
Vu l'arrêté préfectoral n° 2011248-0014 autorisant Monsieur TANNOUH Fatah à exploiter l'établissement d'enseignement, à titre onéreux, de la conduite des véhicules à moteur et de la sécurité routière dénommé «Ecole de conduite Tannouh Fatah », situé 8, avenue du Dauphiné à SAULCE SUR RHONE (26270) ;
Vu la demande de renouvellement d'agrément présentée le 06 Octobre 2016 par Monsieur TANNOUH Fatah ;
Vu l'arrêté préfectoral n°2016096-0012 en date du 14 avril 2016 portant délégation de signature à Monsieur Philippe ALLIMANT, Directeur Départemental des Territoires de la Drôme ;
Vu la décision n°2016-235 en date du 19 avril 2016 portant subdélégation de signature de Monsieur le Directeur Départemental des Territoires ;

ARRETE

Article 1 : L'agrément est renouvelé, tous droits des tiers expressément sauvegardés à l'établissement d'enseignement de la conduite des véhicules à moteur à titre onéreux «Ecole de conduite TANNOUH Fatah », exploité 8, avenue du Dauphiné à SAULCE SUR RHONE (26270).

Agrément n°E 02 026 0523 0

Catégories : AM, A1, B, AAC, B96

par Monsieur TANNOUH Fatah,
né le 28 Janvier 1970 à DAR EL BEIDA (Algérie).

Article 2 : La capacité d'accueil du local d'activité ne peut excéder 20 personnes.

Article 3 : Cet agrément est délivré pour une durée de 5 ans à partir de la date du présent arrêté.

Article 4 : Cet agrément pourra être retiré, à titre temporaire ou définitif, après avis de la Commission Départementale de Sécurité Routière dans sa section auto-école en cas de non observation des dispositions réglementant l'exploitation des établissements d'enseignement de la conduite des véhicules à moteur à titre onéreux.

Article 5 : Le présent arrêté peut faire l'objet d'un recours contentieux devant le tribunal administratif de Grenoble (2 place de Verdun BP1135 38022 GRENOBLE Cedex 1) dans un délai de deux mois à compter de sa publication.

Article 6 : Le Directeur Départemental des Territoires de la Drôme est chargé, de l'exécution du présent arrêté qui sera publié au recueil des actes administratifs et copie sera transmise à Monsieur TANNOUH Fatah.

Valence, le 29 novembre 2016

Pour le Préfet,
Et par subdélégation,
Signé
Jonathan ROUCOUSE

26_DDT_Direction Départementale des Territoires de la
Drôme

26-2016-11-24-003

Autorisant l'EARL La Batie à réaliser des tirs de défense
renforcée contre le loup sur Montlaur en Diois

PREFET DE LA DRÔME

Direction départementale des territoires
Service Eau, Forêts, Espaces Naturels / Pôle Espaces Naturels
Tel. 04 81 66 81 67 / fax 04 81 66 80 80
4 place Laennec _ BP 1013 – 26015 Valence cedex
ddt-sefen-pen@drome.gouv.fr

ARRETE

Le Préfet de la Drôme,
Chevalier de la Légion d'Honneur,
Chevalier de l'Ordre National du Mérite

Autorisant la réalisation de tirs de défense renforcée en vue de la protection contre la prédation du loup, *Canis lupus*, du troupeau de l'EARL La Bâtie (MANCIP Jean-Louis) sur la commune de MONTLAUR en DIOIS

VU les articles L.411-2 et R.411-6 à R.411-14, L 427-6 et R 427-4 du code de l'environnement,
VU le code rural et de la pêche et notamment ses articles L 111-2, L 113-1 et suivants,
VU le code de la sécurité intérieure et notamment ses articles L 311-2 et suivants, R 311-2 et suivants,
VU l'arrêté du 23 avril 2007 fixant la liste des mammifères terrestres protégés sur l'ensemble du territoire national et les modalités de leur protection,
VU l'arrêté du 19 février 2007 modifié fixant les conditions de demande et d'instruction des dérogations définies au 4° de l'article L. 411-2 du code de l'environnement portant sur les espèces de faune et de flore sauvages protégées,
VU l'arrêté du 30 juin 2015 fixant les conditions et limites dans lesquelles des dérogations aux interdictions de destruction peuvent être accordées par les préfets concernant le loup, *Canis lupus*, et notamment son chapitre II,
VU l'arrêté interministériel du 5 juillet 2016 fixant le nombre maximum de spécimens de loup, *Canis lupus*, dont la destruction pourra être autorisée pour la période 2016-2017,
VU l'arrêté préfectoral n° 2016-180-0016 du 28 juin 2016 délimitant pour le département les unités d'action prévues par l'article 7 de l'arrêté du 30 juin 2015 susvisé,
VU l'arrêté n° 2014-349-0006 du 15 décembre 2014 portant nomination des Lieutenants de louveterie,
VU les arrêtés préfectoraux fixant la liste des personnes habilitées à participer aux opérations de tir de défense renforcée et aux opérations de tir de prélèvement, en application de l'arrêté interministériel du 30 juin 2015 fixant les conditions et limites dans lesquelles des dérogations aux interdictions de destruction peuvent être accordées par les préfets concernant le loup dans le département de la Drôme,
VU l'arrêté préfectoral n° 2016-154-0014 du 2 juin 2016, autorisant monsieur Jean-Louis MANCIP, en qualité de représentant de l'EARL La Bâtie, à réaliser des tirs de défense pour la protection de son troupeau contre la prédation du loup,
VU les conditions générales de sécurité édictées par l'Office National de la chasse et de la Faune Sauvage (O.N.C.F.S.) et la liste des personnes titulaires d'un permis de chasser, déléguées pour la réalisation des tirs de défense renforcée, proposées par le déclarant,
VU la validation du permis de chasser pour la saison de chasse 2016-2017 obtenue par monsieur Jean-Louis MANCIP, déclarant, et par messieurs Pascal MONTOLIO, Jean-Pierre ROUIT, Jean-Paul PONÇON, Jean-Yves GIRARD, Philippe CHAFFOIS et Jean-Marc CHAFFOIS, chasseurs délégués par le déclarant,
CONSIDERANT que les pâturages exploités par l'EARL La Bâtie se trouvent au sein d'une unité d'action définie par l'arrêté préfectoral susvisé,
CONSIDERANT que l'EARL La Bâtie met en œuvre des mesures de prévention contre la prédation sur son troupeau d'environ 360 ovins jugées équivalentes par la D.D.T. à celles souscrites par un éleveur ayant le même troupeau au travers d'un contrat sur la mesure 07.62 dans le cadre du Programme de Développement Rural Rhône-Alpes 2014-2020, sous la forme d'un gardiennage renforcé et d'un regroupement nocturne du troupeau dans un parc de contention sécurisé (clôture active de 1,20 m de hauteur avec 6 fils électrifiés) ou un bâtiment,
CONSIDERANT que des attaques imputables au loup ont touché en 2016 des troupeaux voisins de celui du déclarant, en particulier le 18/05 quartier « Piegros » sur la commune de RECOUBEAU JANSAC, faisant au moins 2 victimes parmi un troupeau de 110 ovins et de 200 caprins, dans la nuit du 19 au 20/05, lieu-dit « Le Fraisse » sur la commune d'AUCELON, faisant 5 victimes parmi un troupeau de 870 ovins et 80 caprins, dans la nuit du 20 au 21/05, lieu-dit « Les Jantons » sur la commune de MONTLAUR en DIOIS, faisant 10 victimes sur un troupeau de 151 ovins, avec au moins une brebis déclarée disparue, et le dernier en date, dans la nuit du 21 au 22/11, quartier « Piégros » sur la commune de RECOUBEAU JANSAC, faisant 3 victimes parmi un troupeau de 51 ovins parqués à 500 mètres du siège d'exploitation,
CONSIDERANT que le troupeau ovin de l'EARL La Bâtie a subi quartier « Brau », sur la commune de MONTLAUR en DIOIS, deux attaques imputables au loup, faisant un total de 13 victimes parmi un troupeau de 106 brebis et agnelles abritées dans un parc de contention nocturne sécurisé, dans la nuit du 21 au 22 puis du 22 au 23/11/2016 et qu'après avoir procédé à un comptage de son troupeau, l'éleveur déclare la perte de 7 ovins supplémentaires consécutivement à ces attaques,
CONSIDERANT les dommages importants causés par les attaques de loup touchant le troupeau de l'EARL La Bâtie, sur la commune de MONTLAUR en DIOIS,
CONSIDERANT qu'il convient de faire cesser les dommages importants au troupeau de l'EARL La Bâtie par la mise en œuvre de tir de défense renforcée, en l'absence d'autre solution satisfaisante,
CONSIDERANT que la mise en œuvre de ces tirs de défense renforcée ne nuira pas au maintien du loup dans un état de conservation favorable dans son aire de répartition naturelle, dans la mesure où elle s'inscrit dans le respect du plafond de spécimens de loup dont la destruction peut être autorisée, fixé par arrêté ministériel intégrant cette préoccupation,
VU l'arrêté préfectoral portant délégation de signature,

ARRETE

Article 1^{er} : La réalisation de tirs de défense renforcée en vue de la protection contre la prédation du loup, *Canis lupus*, du troupeau de l'EARL La Bâtie (monsieur MANCIP Jean-Louis : La Bâtie _26310 MONTLAUR en DIOIS) est autorisée selon les modalités prévues par le présent arrêté et par l'arrêté interministériel du 30 juin 2015 susvisé, ainsi que dans le respect des conditions générales de sécurité édictées par l'Office national de la chasse et de la faune sauvage.
Les modalités de réalisation de l'opération de tirs de défense renforcée sont définies sous le contrôle technique du chef du service départemental de l'O.N.C.F.S.

Article 2 : La présente autorisation est subordonnée à la mise en oeuvre de mesures de protection du troupeau

Article 3 : Le tir de défense renforcée peut être mis en œuvre par :

- Le bénéficiaire de l'autorisation sous réserve qu'il soit titulaire d'un permis de chasser valable pour la saison en cours,
- Les personnes suivantes, titulaires d'un permis de chasser valable pour la saison en cours : messieurs Pascal MONTOLIO (permis de chasser n° 38 1 35484 délivré le 01/07/1994), Jean-Pierre ROUIT (permis de chasser n° 26 2 770 délivré le 22/10/1975), Jean-Paul PONÇON (permis de chasser n° 26 2 5107 délivré le 08/09/1980), Jean-Yves GIRARD (permis de chasser n° 26 2 6719 délivré le 29/04/1997), Philippe CHAFFOIS (permis de chasser n° 26 2 5132 délivré le 11/09/1980) et Jean-Marc CHAFFOIS (permis de chasser n° 26 2 744 délivré le 22/10/1975), déléguées par le bénéficiaire de la présente autorisation ou toute personne possédant un permis de chasser validé pour la saison en cours ayant reçue délégation,
- Les Lieutenants de l'ovétrie,
- Les agents de l'O.N.C.F.S.

Toutefois le tir de défense renforcée peut être réalisé par dix personnes au plus opérant simultanément.

Article 4 : Les tirs de défense renforcée sont réalisés sur les pâturages et parcours mis en valeur par le bénéficiaire de la dérogation ainsi qu'à leur proximité immédiate et notamment ceux situés sur la commune de MONTLAUR en DIOIS.

Article 5 : Les tirs de défense renforcée peuvent avoir lieu de jour comme de nuit pendant toute la durée de présence du troupeau.

Article 6 : Les tirs de défense renforcée sont réalisés avec un fusil de chasse à canon lisse (D1) ou une arme de la catégorie C mentionnée à l'article R 311-2 du code de la sécurité intérieure, et notamment les carabines à canon rayé munies de lunette. L'utilisation de sources lumineuses est autorisée.

Article 7 : La présente autorisation est conditionnée par la tenue d'un registre précisant :

- Le nom des chasseurs mandatés par l'éleveur pour mettre en œuvre le tir de défense,
- Le nom et le prénom du tireur ainsi que le numéro de son permis de chasser,
- La date et le lieu de l'opération de tir de défense,
- Les heures de début et de fin de l'opération,
- Le nombre de tirs effectués, la distance de tir et la réaction éventuelle du loup
- La nature de l'arme et des munitions utilisées,
- La description du comportement du loup s'il a pu être observé

Ce registre est tenu à la disposition des agents chargés des missions de polices.

Article 8 : Si un loup est blessé dans le cadre de la présente autorisation, monsieur Jean-Louis MANCIP informe sans délai le service départemental de l'O.N.C.F.S. (port. n° 06 27 02 58 11), qui est chargé de rechercher l'animal et d'informer le préfet.

Si un loup est prélevé dans le cadre de la présente autorisation, monsieur Jean-Louis MANCIP informe sans délai le service départemental de l'O.N.C.F.S. qui est chargé de rechercher l'animal et d'informer le préfet.

Article 9 : Dès lors qu'un seuil correspondant au plafond fixé par l'arrêté ministériel mentionné à l'article 2 de l'arrêté interministériel du 30 juin 2015 minoré de quatre spécimens est atteint, l'autorisation est suspendue pour une période de 24 heures, après chaque destruction ou blessure de loup dans le cadre des dérogations accordées par les préfets, ou du fait d'actes de destruction volontaires. Pour la période 2016-2017 le seuil fixé par l'arrêté ministériel mentionné à l'article 2 de l'arrêté interministériel du 30 juin 2015 est de 27 jusqu'au 30 septembre 2016 et de 36 jusqu'au 30 juin 2017.

Article 10 : La présente autorisation est valable jusqu'au 28 février 2017. Elle cesse de produire son effet si le plafond défini par l'arrêté ministériel mentionné à l'article 2 de l'arrêté interministériel du 30 juin 2015 susvisé est atteint.

Article 11 : La présente autorisation peut être retirée à tout moment sans indemnité si le bénéficiaire n'en respecte pas les clauses ou les prescriptions qui lui sont liées.

Article 12 : La présente autorisation est délivrée sous réserve des droits des tiers.

Article 7 : La présente décision peut faire l'objet d'un recours contentieux devant le tribunal administratif de GRENOBLE (2 place de Verdun BP 1135 _ 38022 GRENOBLE cedex 1), dans un délai de deux mois à compter de sa publication.

Article 8 : Le Secrétaire Général de la Préfecture de la Drôme, le Directeur départemental des territoires de la Drôme, la Directrice Régionale de l'Environnement, de l'Aménagement et du Logement d'Auvergne Rhône-Alpes et le Chef du Service Départemental de l'Office national de la chasse et de la faune sauvage de la Drôme sont chargés, chacun en ce qui le concerne, de l'exécution du présent arrêté qui sera notifié au bénéficiaire et publié au recueil des actes administratifs de la Préfecture de la Drôme.

Fait à Valence le 24 novembre 2016
Pour le Préfet de la Drôme et par subdélégation,
Le Directeur Départemental des Territoires,
signé
Philippe ALLIMANT

26_DDT_Direction Départementale des Territoires de la
Drôme

26-2016-11-25-005

autorisant VARTANIAN Alexis réaliser des tirs défense
renforcée contre le loup sur CHAMALOC.

PREFET DE LA DRÔME

Direction départementale des territoires
Service Eau, Forêts, Espaces Naturels / Pôle Espaces Naturels
Tel. 04 81 66 81 67 / fax 04 81 66 80 80
4 place Laennec _ BP 1013 – 26015 Valence cedex
ddt-sefen-pen@drome.gouv.fr

ARRETE

Le Préfet de la Drôme,
Chevalier de la Légion d'Honneur,
Chevalier de l'Ordre National du Mérite

Autorisant la réalisation de tirs de défense renforcée en vue de la protection contre la prédation du loup, *Canis lupus*, du troupeau de monsieur Alexis VARTANIAN sur les commune de CHAMALOC, ROMÉYER et DIE

VU les articles L.411-2 et R.411-6 à R.411-14, L 427-6 et R 427-4 du code de l'environnement,
VU le code rural et de la pêche et notamment ses articles L 111-2, L 113-1 et suivants,
VU le code de la sécurité intérieure et notamment ses articles L 311-2 et suivants, R 311-2 et suivants,
VU l'arrêté du 23 avril 2007 fixant la liste des mammifères terrestres protégés sur l'ensemble du territoire national et les modalités de leur protection,
VU l'arrêté du 19 février 2007 modifié fixant les conditions de demande et d'instruction des dérogations définies au 4° de l'article L. 411-2 du code de l'environnement portant sur les espèces de faune et de flore sauvages protégées,
VU l'arrêté du 30 juin 2015 fixant les conditions et limites dans lesquelles des dérogations aux interdictions de destruction peuvent être accordées par les préfets concernant le loup, *Canis lupus*, et notamment son chapitre II,
VU l'arrêté interministériel du 5 juillet 2016 fixant le nombre maximum de spécimens de loup, *Canis lupus*, dont la destruction pourra être autorisée pour la période 2016-2017,
VU l'arrêté préfectoral n° 2016-180-0016 du 28 juin 2016 délimitant pour le département les unités d'action prévues par l'article 7 de l'arrêté du 30 juin 2015 susvisé,
VU l'arrêté n° 2014-349-0006 du 15 décembre 2014 portant nomination des Lieutenants de louveterie,
VU les arrêtés préfectoraux fixant la liste des personnes habilitées à participer aux opérations de tir de défense renforcée et aux opérations de tir de prélèvement, en application de l'arrêté interministériel du 30 juin 2015 fixant les conditions et limites dans lesquelles des dérogations aux interdictions de destruction peuvent être accordées par les préfets concernant le loup dans le département de la Drôme,
VU l'arrêté préfectoral n° 26-2016-11-15-006 du 15 novembre 2016, autorisant monsieur Alexis VARTANIAN à réaliser des tirs de défense pour la protection de son troupeau contre la prédation du loup,
VU les conditions générales de sécurité édictées par l'Office National de la chasse et de la Faune Sauvage (O.N.C.F.S.) et la liste des personnes titulaires d'un permis de chasser, déléguées pour la réalisation des tirs de défense renforcée, proposées par le déclarant,
VU la validation du permis de chasser pour la saison de chasse 2016-2017 obtenue par messieurs Cédric VIAL, Alain BOREL, Rémy VIGNON, Jérôme VIGNON, Yves VIGNON, Antonio COLAO, Yann TRUCHEFAUD, André LAPEINE, chasseurs délégués par le déclarant,
CONSIDERANT que les pâturages exploités par monsieur Alexis VARTANIAN se trouvent au sein d'une unité d'action définie par l'arrêté préfectoral susvisé,
CONSIDERANT que monsieur Alexis VARTANIAN met en œuvre des mesures de prévention contre la prédation sur son troupeau d'environ 140 ovins, auxquels s'ajoutent au moins jusqu'à la mi décembre 2016, 335 ovins et 21 caprins pris en pension par le GAEC des Quatre Vallées (AUBANEL Alain) grâce à la souscription en 2016 d'un contrat sur la mesure 07.62 dans le cadre du Programme de Développement Rural Rhône-Alpes 2014-2020, sous la forme d'un gardiennage renforcé et d'un regroupement nocturne du troupeau dans un parc électrifié ou un bâtiment, en présence d'un chien de protection,
CONSIDERANT que le troupeau de 190 ovins de monsieur Alexis VARTANIAN a subi dans la journée du 09/11/2016, quartier « Baise » à CHAMALOC, une attaque imputable au loup faisant une victime (une brebis blessée), que des troupeaux voisins de celui du déclarant ont subi en 2016 des attaques imputables au loup : le troupeau du GAEC Vignon, dans la nuit du 31/05 au 01/06, sur la commune de CHAMALOC, sous le village, faisant 3 victimes parmi un troupeau de 300 ovins, le troupeau du GAEC de La Scie (RAVEL Jean-Denis) à trois reprises, quartier « La Rollandière » sur la commune de MARIGNAC en DIOIS : dans la nuit du 01 au 02/09/2016 faisant une victime parmi un lot de 3 béliers, dans la nuit du 17 au 18/09/2016 faisant une victime (une brebis tuée) parmi un lot de 10 ovins et dans la matinée du 27/10 faisant deux victimes (2 brebis tuées) parmi un lot d'une dizaine d'ovins, le troupeau du groupement pastoral de Chironne, dans la nuit du 13 au 14/09/2016 avec au moins une victime (une brebis tuée) et un ovin et un caprin déclarés disparus parmi un troupeau de 1250 têtes (1160 ovins et 90 caprins) appartenant à 4 éleveurs différents, dont le déclarant, au « col de Chironne », sur la commune de CHAMALOC et enfin le troupeau du GAEC des Quatre Vallées, dans l'après-midi du 09/11/2016, sous le col du Pré, sur la commune de CHAMALOC, en limite de ROMÉYER, faisant une victime (brebis blessée),
CONSIDERANT que le troupeau de monsieur Alexis VARTANIAN et du GAEC des Quatre Vallées a subi sur la montagne de Baise, commune de CHAMALOC, en limite de la commune DIE, une attaque imputable au loup, faisant un total de 2 victimes (une brebis gestante et un bouc tués) parmi un troupeau de 497 têtes (475 ovins et 22 caprins), abrité dans un parc de pâturage électrifié (filets à « mouton » et clôture active 4 fils) en présence d'un chien de protection, dans la nuit du 24 au 25/11/2016,
CONSIDERANT la récurrence des attaques de loup touchant le troupeau de monsieur Alexis VARTANIAN et du GAEC des Quatre Vallées, sur la commune de CHAMALOC,
CONSIDERANT qu'il convient de faire cesser les dommages importants au troupeau de monsieur Alexis VARTANIAN et du GAEC des Quatre Vallées par la mise en œuvre de tir de défense renforcée, en l'absence d'autre solution satisfaisante,
CONSIDERANT que la mise en œuvre de ces tirs de défense renforcée ne nuira pas au maintien du loup dans un état de conservation favorable dans son aire de répartition naturelle, dans la mesure où elle s'inscrit dans le respect du plafond de spécimens de loup dont la destruction peut être autorisée, fixé par arrêté ministériel intégrant cette préoccupation,
VU l'arrêté préfectoral portant délégation de signature,

ARRETE

Article 1^{er} : La réalisation de tirs de tirs de défense renforcée en vue de la protection contre la prédation du loup, *Canis lupus*, du troupeau de monsieur Alexis VARTANIAN (« Ferme de Baise _ 26150 CHAMALOC), et de celui du GAEC des Quatre Vallées tant qu'il lui est associé, est autorisé selon les modalités prévues par le présent arrêté et par l'arrêté interministériel du 30 juin 2015 susvisé, ainsi que dans le respect des conditions générales de sécurité édictées par l'Office national de la chasse et de la faune sauvage.

Les modalités de réalisation de l'opération de tirs de défense renforcée sont définies sous le contrôle technique du chef du service départemental de l'O.N.C.F.S.

Article 2 : La présente autorisation est subordonnée à la mise en oeuvre de mesures de protection du troupeau

Article 3 : Le tir de défense renforcée peut être mis en oeuvre par :

- Le bénéficiaire de l'autorisation sous réserve qu'il soit titulaire d'un permis de chasser valable pour la saison en cours,
- Les personnes suivantes, titulaires d'un permis de chasser valable pour la saison en cours : messieurs Cédric VIAL (n° du permis de chasser 26-1-30003 délivré le 27/06/2006), Yves VIGNON (n° du permis de chasser 201002690068 14 A délivré le 03/09/2010), Alain BOREL (n° du permis de chasser 201202690009 13 A délivré le 08/02/2012), Jérôme VIGNON (n° du permis de chasser 26 02 6188 délivré le 04/09/1990), Rémy VIGNON (n° du permis de chasser 26 02 7005 délivré le 05/09/2000), Yann TRUCHEFAUD (n° du permis de chasser 69136612 délivré le 10/02/2005), Antonio COLAO (n° du permis de chasser 866842630 délivré le 30/09/1986), LAPEINE André (n° du permis de chasser 26 2 4217 délivré le 29/07/1976), déléguées par le bénéficiaire de la présente autorisation ou toute personne possédant un permis de chasser validé pour la saison en cours ayant reçue sa délégation,
- Les Lieutenants de louveterie,
- Les agents de l'O.N.C.F.S.

Toutefois le tir de défense renforcée peut être réalisé par dix personnes au plus opérant simultanément.

Article 4 : Les tirs de défense renforcée sont réalisés sur les pâturages et parcours mis en valeur par le bénéficiaire de la dérogation ainsi qu'à leur proximité immédiate et notamment ceux situés sur la commune de CHAMALOC, ROMEYER et DIE.

Article 5 : Les tirs de défense renforcée peuvent avoir lieu de jour comme de nuit pendant toute la durée de présence du troupeau.

Article 6 : Les tirs de défense renforcée sont réalisés avec un fusil de chasse à canon lisse (D1) ou une arme de la catégorie C mentionnée à l'article R 311-2 du code de la sécurité intérieure, et notamment les carabines à canon rayé munies de lunette. L'utilisation de sources lumineuses est autorisée.

Article 7 : La présente autorisation est conditionnée par la tenue d'un registre précisant :

- Le nom des chasseurs mandatés par l'éleveur pour mettre en oeuvre le tir de défense,
- Le nom et le prénom du tireur ainsi que le numéro de son permis de chasser,
- La date et le lieu de l'opération de tir de défense,
- Les heures de début et de fin de l'opération,
- Le nombre de tirs effectués, la distance de tir et la réaction éventuelle du loup
- La nature de l'arme et des munitions utilisées,
- La description du comportement du loup s'il a pu être observé

Ce registre est tenu à la disposition des agents chargés des missions de polices.

Article 8 : Si un loup est blessé dans le cadre de la présente autorisation, monsieur Alexis VARTANIAN informe sans délai le service départemental de l'O.N.C.F.S. (port. n° 06 27 02 58 11), qui est chargé de rechercher l'animal et d'informer le préfet.

Si un loup est prélevé dans le cadre de la présente autorisation, monsieur Alexis VARTANIAN informe sans délai le service départemental de l'O.N.C.F.S. qui est chargé de rechercher l'animal et d'informer le préfet.

Article 9 : Dès lors qu'un seuil correspondant au plafond fixé par l'arrêté ministériel mentionné à l'article 2 de l'arrêté interministériel du 30 juin 2015 minoré de quatre spécimens est atteint, l'autorisation est suspendue pour une période de 24 heures, après chaque destruction ou blessure de loup dans le cadre des dérogations accordées par les préfets, ou du fait d'actes de destruction volontaires. Pour la période 2016-2017 le seuil fixé par l'arrêté ministériel mentionné à l'article 2 de l'arrêté interministériel du 30 juin 2015 est de 27 jusqu'au 30 septembre 2016 et de 36 jusqu'au 30 juin 2017.

Article 10 : La présente autorisation est valable jusqu'au 28 février 2017. Elle cesse de produire son effet si le plafond défini par l'arrêté ministériel mentionné à l'article 2 de l'arrêté interministériel du 30 juin 2015 susvisé est atteint.

Article 11 : La présente autorisation peut être retirée à tout moment sans indemnité si le bénéficiaire n'en respecte pas les clauses ou les prescriptions qui lui sont liées.

Article 12 : La présente autorisation est délivrée sous réserve des droits des tiers.

Article 7 : La présente décision peut faire l'objet d'un recours contentieux devant le tribunal administratif de GRENOBLE (2 place de Verdun BP 1135 _ 38022 GRENOBLE cedex 1), dans un délai de deux mois à compter de sa publication.

Article 8 : Le Secrétaire Général de la Préfecture de la Drôme, le Directeur départemental des territoires de la Drôme, la Directrice Régionale de l'Environnement, de l'Aménagement et du Logement d'Auvergne Rhône-Alpes et le Chef du Service Départemental de l'Office national de la chasse et de la faune sauvage de la Drôme sont chargés, chacun en ce qui le concerne, de l'exécution du présent arrêté qui sera notifié au bénéficiaire et publié au recueil des actes administratifs de la Préfecture de la Drôme.

Fait à Valence le 25 novembre 2016
Pour le Préfet de la Drôme et par délégation,
Le Directeur Départemental des Territoires,
signé
Philippe ALLIMANT

26_DDT_Direction Départementale des Territoires de la
Drôme

26-2016-11-23-001

Composition Copil massif de Sao et Crtes de la Tour

Direction Départementale des Territoires
Service Eaux, Forêts, Espaces Naturels
Pôle Espaces Naturels
4 place Laennec BP1013 26015 Valence Cedex

Affaire suivie par :
Carole RAY BARMAN et Thierry INSALACO
Tel. 04 81 66 81 96
Mail ddt-sefen-pen@drome.gouv.fr

ARRETE n°

relatif à la composition du comité de pilotage du site Natura 2000 FR8212018 "Massif de Saoû et crêtes de la Tour"

Le Préfet de la Drôme,
Chevalier de la Légion d'Honneur
Chevalier de l'Ordre National du Mérite

VU la directive CEE 92/43 du Conseil des Communautés européennes du 21 mai 1992 concernant la conservation des habitats naturels ainsi que de la faune sauvage,
VU le code de l'environnement, notamment les articles L.414-4, R.414-23 à R414-29,
VU le code général des collectivités territoriales,
VU l'arrêté ministériel du 25 avril 2006 désignant le site Natura 2000 FR8212018, nommé "Massif de Saoû et crêtes de la Tour", comme zone de protection spéciale,
VU le décret n° 2010-146 du 16 février 2010 modifié, relatif aux pouvoirs des préfets, à l'organisation et à l'action des services de l'État dans les régions et départements,
VU l'arrêté n° 2016-014-0017 du 14 janvier 2016 fixant la composition du comité de pilotage du site FR8212018,
VU la validation du document d'objectifs par le comité de pilotage le 21 novembre 2013 et son approbation par l'arrêté préfectoral n° 2014-234-0014 du 22 août 2014,
VU l'arrêté préfectoral n° 2016007-0002 en date du 11 janvier 2016 portant délégation de signature à Monsieur Philippe ALLIMANT, Directeur départemental des territoires de la Drôme,
Sur proposition du chef du service eaux, forêts et espaces naturels de la DDT,

ARRETE

ARTICLE 1

Le comité de pilotage de la zone de protection spéciale FR8212018 "Massif de Saoû et crêtes de la Tour" est composé des représentants suivants :

A - Représentants des collectivités territoriales et leurs groupements (14)

- les communes de Aouste-sur-Sye, Aubenasson, Bezaudun-sur-Bine, Chastel-Arnaud, La Chaudière, Mornans, Piegros-La-Clastre, Saint -Sauveur-en -Diois, Saoû et Soyans
- la communauté de communes du Val de Drôme
- la communauté de communes du Crestois - Pays de Saillans
- la communauté de communes du pays de Dieulefit
- le département de la Drôme

B - Représentants des enjeux présents sur le territoire du site Natura 2000 (15)

- l'agence interdépartementale Drôme-Ardèche de l'office national des forêts (ONF)
- le centre régional de la propriété forestière (CRPF)
- le service départemental de l'office national de la chasse et de la faune sauvage (ONCFS)
- la chambre d'agriculture de la Drôme
- l'association départementale d'économie montagnarde (ADEM)
- la fédération Rhône-Alpes de protection de la nature (FRAPNA)
- la ligue de protection des oiseaux (LPO) de la Drôme
- l'office de tourisme de Saoû
- le club alpin français de la Drôme
- la fédération française de la montagne et de l'escalade de la Drôme
- la fédération départementale des chasseurs de la Drôme
- le comité départemental de spéléologie
- le club de parapente les Tichodromes
- la fédération de la Drôme pour la pêche et la protection du milieu aquatique
- l'association aéronautique de Rochemourbe

C - Représentants des administrations de l'état, du département et de la région (4)

- la direction départementale des territoires (DDT)
- la direction départementale de la cohésion sociale (DDCS)
- la direction régionale de l'environnement, de l'aménagement et du logement (DREAL)
- le service en charge de l'environnement au conseil départemental

ARTICLE 2

En fonction de l'ordre du jour prévu, des personnalités ou des experts pourront être invités avec l'accord du président du comité de pilotage.

ARTICLE 3

L'arrêté n° 2016-014-0017 du 14 janvier 2016 est abrogé.

ARTICLE 4

Le présent arrêté est susceptible d'un recours auprès du Tribunal Administratif de Grenoble dans un délai de deux (2) mois à compter de sa notification.

ARTICLE 5

Le Directeur Départemental des Territoires est chargé de l'exécution du présent arrêté.

Fait à Valence, le
Pour le Préfet et par délégation
Le Directeur Départemental des Territoires de la Drôme

Philippe ALLIMANT

26_Préf_Préfecture de la Drôme

26-2016-11-25-003

Arrêté accordant la médaille d'honneur agricole pour la
promotion du 1er janvier 2017



PREFET DE LA DRÔME

Préfecture de la Drôme
Cabinet
Bureau du Cabinet

ARRETE N° du

Accordant la médaille d'honneur agricole
A l'occasion de la promotion du 1er janvier 2017

Le préfet de la Drôme,
Chevalier de la Légion d'Honneur
Chevalier de l'Ordre National du Mérite

VU le décret du 17 juin 1890 instituant la médaille d'honneur agricole ;
VU le décret 84-1110 du 11 décembre 1984 modifié relatif à l'attribution de la médaille d'honneur agricole ;
VU l'arrêté du 11 décembre 1984 autorisant les préfets, à décerner les médailles d'honneur agricoles ;
A l'occasion de la promotion du 1er janvier 2017 ;
Sur proposition de Monsieur le directeur de cabinet,

ARRETE

Article 1 : La médaille d'honneur agricole ARGENT est décernée à :

- Madame BELIN Maria Elisabeth
- Madame BOTELLA Florine
- Madame BRESSON Christine
- Monsieur CANAUD Laurent
- Monsieur CZYZ Christophe
- Madame DELAVIS-PIVATO Christelle
- Madame DUCLAUT Estelle
- Madame DURET Laurence
- Madame HUGONIN Sandrine
- Madame JARRET Virginie
- Madame LEOPOLD Christel
- Madame MOULIN-BOMPUIS Laurence
- Monsieur RANC Olivier
- Madame ROUX Sandrine
- Monsieur TEISSONNIERE Olivier
- Madame VITTOZ Nicole

Article 2 : La médaille d'honneur agricole Vermeil est décernée à :

- Madame APPAIX Claude
- Madame BENON Nathalie
- Monsieur BONNET Patrick
- Monsieur CASCALES Bruno
- Madame COSTAGLIOTI Valérie
- Monsieur COULON Philippe
- Monsieur FAURE Michel
- Monsieur FOISSEY Thierry
- Monsieur GILBERTINI Christian
- Madame GRASSAUD Patricia
- Monsieur ORAND Pascal
- Madame POUDREL Sophie
- Monsieur REY Xavier

Article 3 : La médaille d'honneur agricole OR est décernée à :

- Monsieur BANC Bernard
- Monsieur BRAME Jean, Claude
- Monsieur CHOSSON Pierre
- Monsieur CORDEIL Christian
- Monsieur GRANGE Jean-Luc

3, boulevard Vauban – 26030 VALENCE cedex 9 – Téléphone : 04.75.79.28.00 - Télécopie : 04 75 42 87 55

Site Internet de l'Etat en Drôme : <http://www.drome.gouv.fr>
accueil du public du lundi au vendredi de 8h30 à 12h et 14h à 16h



- Madame KIZIRIAN Nathalie
- Monsieur PEREIRA Didier
- Monsieur RONZANO André
- Madame SALLE Viviane
- Madame SEIGNOBOS Line

Article 4 : La médaille d'honneur agricole GRAND OR est décernée à :

- Monsieur ANDRE François
- Monsieur Ayme François
- Madame DURAND Eliane
- Madame KIEFFER Régine
- Monsieur LABROSSE Bruno
- Monsieur ODEYER Pierre
- Monsieur PELLAT Jean-Louis
- Madame ROCHE Sabine

Article 5 : Cette décision pourra faire l'objet, dans un délai de 2 mois à compter de sa publication, d'un recours administratif :

- soit gracieux auprès du Préfet de la Drôme, 3 boulevard Vauban, 26000 VALENCE,
- soit hiérarchique auprès du Ministre de l'Intérieur, de l'Outre-Mer et des Collectivités Locales, Place Beauvau, 75800 PARIS

En cas de rejet explicite ou implicite du premier (en date) de ces deux recours, les requérants éventuels disposeront d'un nouveau délai de 2 mois pour transmettre un recours contentieux au tribunal administratif de Grenoble, 2 place de Verdun, BP 1135, 38022 GRENOBLE CEDEX 1.

Article 6 : Monsieur le directeur de cabinet est chargé, de l'exécution du présent arrêté qui sera inséré au recueil des actes administratifs de la préfecture.

Fait à Valence, le
Le Préfet,
Eric SPITZ

26_Préf_Préfecture de la Drôme

26-2016-11-25-004

Arrêté accordant la médaille d'honneur du travail pour la
promotion du 1er janvier 2017

PRÉFET DE LA DRÔME

PREFECTURE
CABINET
Service du Cabinet

ARRETE N°

Accordant la médaille d'honneur du Travail
(promotion du 1er janvier 2017)

Le Préfet de la Drôme,
Chevalier de la Légion d'Honneur,
Officier de l'Ordre National du Mérite,

VU le décret 48-852 du 15 mai 1948 modifié, instituant la médaille d'honneur du travail ;
VU le décret 57-107 du 14 janvier 1957 relatif à la médaille d'honneur du travail ;
VU l'arrêté du 07 février 1957 de M. le secrétaire d'Etat au travail et à la sécurité sociale ;
VU la circulaire BC 12 du 01 avril 1957 de M. le secrétaire d'Etat au travail et à la sécurité sociale ;
VU le décret 74-229 du 06 mars 1974 de M. le ministre du travail, de l'emploi et de la population ;
VU la circulaire BC 22 du 09 juillet 1974 de M. le ministre du travail ;
VU l'arrêté du 29 juillet 1975 de M. le ministre du travail ;
VU le décret 75-864 du 11 septembre 1975 de M. le ministre du travail ;
VU le décret 84-591 du 04 juillet 1984 relatif à la médaille d'honneur du travail ;
VU l'arrêté ministériel du 17 juillet 1984 portant délégation de pouvoirs aux préfets pour l'attribution de la médaille d'honneur du travail ;
VU la circulaire BC 25 du 23 novembre 1984 de M. le ministre du travail, de l'emploi et de la formation professionnelle ;
VU le décret n° 2000-1015 du 17 octobre 2000 modifiant le décret n° 84.591 du 4 juillet 1984 relatif à la médaille d'honneur du travail ;
A l'occasion de la promotion du 1er janvier 2017 ;
SUR proposition de Monsieur le directeur de cabinet,

ARRETE

Article 1 : La médaille d'honneur du travail ARGENT est décernée à :

- Monsieur **ALGOUD Jérémie**
- Madame **ALLAIS Marlène née BERINGER**
- Monsieur **ANCELOT Frédéric**
- Monsieur **ANDRIEU Alexandre**
- Madame **ANTOINE Karine née COSTECHAREYRE**
- Monsieur **ARIFONT Patrick**
- Madame **ARNAUD Cécile née LENORMAND**
- Madame **ARNAUD Mylène**
- Madame **ASTA VOLA Catherine née DI BENEDETTO**
- Monsieur **AUBERT Jean-Christophe**
- Monsieur **AUGUSTO Fernand**
- Madame **BAGNOL Pascale née MATHEVET**
- Monsieur **BALLY Franck**
- Monsieur **BARBAULT Sébastien**
- Monsieur **BASTIEN Lionel**
- Monsieur **BAUDRY Hervé**
- Monsieur **BEDIKIAN Raffi**
- Monsieur **BEGOT Régis**
- Monsieur **BELHAOUES Jamel**
- Monsieur **BEN AZIZA Kerim**
- Madame **BENI AICHE Christine née CHANAL**

3, boulevard Vauban – 26030 VALENCE cedex 9 – Téléphone : 04.75.79.28.00 - Télécopie : 04 75 42 87 55
Site Internet de l'Etat en Drôme : <http://www.drome.gouv.fr>
accueil du public du lundi au vendredi de 8h30 à 12h et 14h à 16h



- Monsieur BENOIT Jean-Noël
- Monsieur BERERD Claude
- Madame BERNARDI Monique
- Madame BERNET Isabelle née VEY
- Madame BERTHET Martine
- Monsieur BESSON-MAGDELAIN Alexandre
- Monsieur BETON Stéphane
- Monsieur BLACHIER Aurélien
- Madame BLACHIER Lydie
- Monsieur BLANDIN Vincent
- Monsieur BLETON Renaud
- Monsieur BONFILS Pierre
- Monsieur BONILLA Juan-José
- Madame BONIN Jocelyne née MARCOUX
- Madame BOTELLA Soria née AISSAOUI
- Monsieur BOUDJENAH William
- Madame BOUIS Sandrine née MILAZZO
- Madame BOUIT Véronique
- Madame BOURDON Isabelle née POINAS
- Madame BOUSSY Cécile
- Monsieur BOUVET Patrick
- Madame BRAYER Véronique
- Madame BRAZIER Murielle
- Monsieur BRAZILLE Eric
- Monsieur BRECHBUHL Rémy
- Monsieur BRETON Jean-Michel
- Monsieur BRIAND Alain
- Monsieur BRICE François
- Madame BRINGEL Carine née NIGLIS
- Monsieur BROCHENY Lionel
- Madame BROSSEAU Pascale
- Madame BRUNEAU Marie-Pierre née BELLEGY
- Monsieur BRUNEL Vincent
- Madame BRUN Georgia née DUNCAN
- Madame BUKOVSKI Isabelle
- Monsieur CAPDEVIELLE Laurent
- Monsieur CAPIAUX Emmanuel
- Madame CARLE Marie-Pascale née JOLLOIS
- Monsieur CARLIN Christian
- Monsieur CARTELLIER Sébastien
- Monsieur CASA Salvatore
- Monsieur CASTAGNE Pierre
- Monsieur CATON Thierry
- Monsieur CHALANCON Jérôme
- Monsieur CHALAYE Eric
- Monsieur CHANUT Dominique
- Monsieur CHARBONNIER Lilian
- Monsieur CHARIGNON Ludovic
- Madame CHARPENTIER Sandrine née BOUCHET
- Monsieur CHARRE Pierre
- Monsieur CHATELAIN Gilles
- Madame CHATELIN Carole
- Madame CHAUTARD Marie-Christine née BOYER
- Monsieur CHAZOT Christophe
- Monsieur CHEVAL Fabrice
- Monsieur CHEVALIER Thomas
- Monsieur CHOMEL Alain
- Monsieur CHRISTIANY Dominique
- Madame CLAUZIER Sylvie
- Monsieur CLAVEL Thierry
- Monsieur COMBOROURE Bernard
- Madame COMBOROURE Patricia
- Monsieur CORREIA DA SILVA Pierre
- Madame COSTE Sophie née MOIGNARD
- Madame COURREGES Sylvie née DUMAS
- Monsieur COURTIAL Jean-Christophe
- Madame COUSIN Sandrine
- Monsieur COUTURIER Hervé
- Madame CROS Karine
- Monsieur CURBAL Lionel
- Monsieur DA COSTA FERNANDES Vasco
- Monsieur DANTAUX Philippe
- Monsieur DARWICHIAN Jean
- Madame DAVID Cécile née ESCOFFIER

- Monsieur DEGACHES Michaël
- Monsieur DEHBI Karim
- Madame DELANNOY Florence
- Madame DELATTRE Laurence
- Madame DELBECQ Laurence née MAIGREZ
- Madame DELCUSE Ingrid
- Madame DELEST Myriam née REVOL
- Madame DESCHAMPS Monique
- Monsieur DESESTRET Ludovic
- Monsieur DE SOUSA Olivier
- Madame DESPESE Alexandra née FAY
- Madame DEVILLE Guylaine née LAMANDE
- Monsieur DI LELIO Staphane
- Monsieur DOGAN Mickaël
- Monsieur DORNE Jérôme
- Madame DOS ANJOS RIBEIRO Nicole née OCHIER
- Madame DOUARCHE Brigitte née DURAND
- Monsieur DROUET Laurent
- Monsieur DUBOURG Frédéric
- Madame DUC Martine
- Madame DUCROS Véronique née PASZKO
- Monsieur DUCRUET Gérard
- Monsieur DURAND Christophe
- Madame DURAND Valérie
- Monsieur EPINEUSE Xavier
- Monsieur EYDALEINE Philippe
- Madame FAURE-GEORS Muriel
- Madame FAURE Véronique
- Madame FENOY Nathalie née DECHARTRES
- Monsieur FERCHICHE Abdelkader
- Monsieur FESQUET Etienne
- Madame FORT Frédérique née ROUSSON
- Monsieur FORTOUL Vincent
- Monsieur FOSSIER Maxime
- Monsieur FOURNIER Nans
- Madame GACHE Véronique
- Madame GANDON Sylvie
- Monsieur GARAND Michaël
- Monsieur GARCIA Denis
- Madame GARDEL Christine
- Monsieur GARDE Olivier
- Monsieur GASCOIN Didier
- Madame GIELLY Michelle
- Madame GIRARDI Elsa
- Madame GIRARDON Muriel née COTHENET
- Madame GIRAUD Ghislaine
- Monsieur GIRAUD Olivier
- Madame GIREN Sophie née SCALBERT
- Madame GODART Myriam
- Madame GOUBIER Guylaine née CAILLET-PARROT
- Monsieur GRACIA Denis
- Monsieur GRAVET Patrick
- Monsieur GREGOIRE Frédéric
- Madame GRINGET Patricia née COSTE
- Monsieur GROS Philippe
- Monsieur GUEUNET Laurent
- Monsieur GUILLON Cyril
- Monsieur GULEC Ramazan
- Monsieur HACHEMI Ahmed
- Monsieur HAMISHEH BAHAR Mohammad
- Monsieur HEMIED Djemel
- Monsieur JANISZEWSKI Samuel
- Monsieur JIKERJIAN Harout
- Madame JOLIVET Géraldine née BOS
- Madame JUBERT Séverine
- Monsieur JUNGO Laurent
- Monsieur KASPARIAN Hugo
- Madame KNOCKAERT Frédérique née LAMONT
- Madame KONARE Silke née DETTNER
- Monsieur LACHERAY Frédéric
- Madame LAFOND Anny née ROMERO
- Madame LAICHI Samia
- Monsieur LALICHI Tijani
- Madame LANGE Virginie
- Madame LANTELME Valérie

- Madame LAPALUS Stéphanie née LOZANO
- Monsieur LEFEVRE Alain
- Madame LEMAIRE Sylvie née DUCHATEAU
- Madame LEMARIGNY Dominique
- Monsieur LESIRE Laurent
- Monsieur LETELLIER Joseph
- Monsieur LETICHE Olivier
- Monsieur LETTREZ Guilain
- Monsieur LEVRAULT Eric
- Madame LEXTRAIT Isabelle née EVOLA
- Madame LIMB Anne née MENARA
- Madame LIOTIER Isabelle
- Madame LIOZON Marie Hélène
- Madame LOVET-DURBET Odile née DEFAISSE
- Monsieur LUPIERI Pascal
- Monsieur MAGNET Philippe
- Madame MAILLOT Béatrice
- Madame MALHA Najat née ZOUHAIR
- Monsieur MALSERT Pascal
- Madame MALSERT Sophie née DELAYE
- Madame MANEVAL Murielle
- Monsieur MARQUES Sébastien
- Monsieur MARTEL Serge
- Madame MARTINET Yvette née SALLES
- Monsieur MARTINEZ Alain
- Madame MARTIN Florence née POUX
- Madame MATHIEU Laurence
- Madame MENEVEAU Virginie
- Madame MENEZLA Asmae née SALFI
- Madame MERZOUK Véronique
- Madame MEUNIER Christèle
- Monsieur MIALHE Philippe
- Madame MICHEL Brigitte
- Monsieur MICHEL Jérôme
- Madame MIRALLES Elisabeth
- Madame MONTEIL Virginie née BADAR
- Madame MORENAS Sandrine
- Monsieur MORISOT David
- Madame MOTTARD Christine née SIMON
- Madame MOUNIER Laurence née SABY
- Monsieur MOUNIER Philippe
- Monsieur MOURON Stéphane
- Monsieur MOUTET Alexandre
- Madame MURRIS Véronique
- Monsieur MUTIN Olivier
- Monsieur NOIN Rémi
- Madame NUNES CATARRO Laurence née BRUYERE
- Monsieur NUVOLI Francki
- Monsieur OBLIGER Patrice
- Madame OBRECHT Sylvie
- Monsieur PANAYE Laurent
- Monsieur PANO Marc
- Monsieur PAPILLON Frédéric
- Monsieur PARMENTIER Jean-Philippe
- Monsieur PASCAL Olivier
- Madame PEALAT Martine
- Madame PELLAT-CHILLOT Christine
- Madame PERMINGEAT Sandrine née AUBIN
- Monsieur PERROT Laurent
- Monsieur PETRINI Hubert
- Monsieur PIARD Yann
- Madame PLANTA Marie-Maud née DARNIS
- Monsieur PLANTA Stéphane
- Madame PONIN Virginie née THIONE-TOYE
- Monsieur PONS Jean-Jacques
- Madame PRAS Sandrine née EPARVIER
- Monsieur PRISSET François
- Monsieur PRIVET Charles
- Monsieur PROST Christian
- Monsieur QUEFFELEC David
- Madame RAHMANI Fouzia
- Madame RAILLON Céline née CLAVIERE
- Madame RAMIERE Chantal née POTELET
- Madame RAMOND Elisabeth née RAZAT
- Monsieur RAUCH Jean-Louis

- Monsieur REBOUL Jérôme
- Madame RENY Monique née BROCHOT
- Madame REYNAUD Nathalie
- Monsieur RIGAL Anthony
- Madame RIGAL Nathalie née LE SQUER
- Monsieur RIGNOL Laurent
- Monsieur ROBIN Emmanuel
- Madame ROCHETTE Marie-Paule
- Monsieur ROLLET Stéphane
- Madame ROMAN Cécile
- Madame ROSIAK Karine
- Monsieur ROUILLON Dimitri
- Madame ROUMEZIN Valérie née CARACAUSI
- Madame ROUSSELLET Maria née TORRES PINTO
- Monsieur SALLIER Philippe
- Madame SEHILI Souaâd née BEDIAR
- Monsieur SEIGNOBOSC Jean-Michel
- Madame SEIGNOBOSC Viviane née ROCHETTE
- Monsieur SIMONIAN Vardguesse
- Monsieur SINISI Jean-Paul
- Monsieur SMANIOTO Jean-Pierre
- Madame SOTRON Odile née ISSARTEL
- Madame STENGER Manuelle née CHARASSIER
- Monsieur SURIN Jean
- Madame TARDY Florence née ARDAIN
- Madame TAVEL Fabienne née BARBE
- Madame THIERS Karine
- Monsieur THOMAS Antoine
- Madame TOCQUAINE Elodie
- Monsieur TORTEL Mickaël
- Monsieur TOUATI Frédéric
- Madame TOURTOIS Cécilia née SANTOS-FALCAO
- Madame TUAZ-TORCHON Marie-Laure
- Monsieur TURC Thierry
- Madame VALAYER Murielle née SCOLAN
- Monsieur VICAL Franck
- Monsieur VIDAL Eric
- Monsieur VIEU Jean-Jacques
- Madame VIGNERON Angélique
- Madame VILMART Carole
- Madame VINCENT Geneviève née RANCHIN
- Monsieur VIRE Guillaume
- Monsieur ZABE Bruno
- Monsieur ZALEJSKI Dominique

Article 2 : La médaille d'honneur du travail Vermeil est décernée à :

- Monsieur ABOUZIT Joël
- Monsieur AFONSO Antonio
- Madame ALBERT Brigitte née RAVAUDET
- Madame ALLAIS Marlène née BERINGER
- Monsieur ANDRE Jean-Marc
- Monsieur ARETHENS Jean-Pierre
- Monsieur AUGIER Patrick
- Monsieur AUMAGE Elian
- Monsieur BACHELARD Eric
- Monsieur BEDIKIAN Raffi
- Madame BENOIT Patricia née MONTAGNON
- Monsieur BERANGER Philippe
- Madame BERNARD Florence
- Madame BERTIER Pascale née BONNARDEL
- Madame BLACHE Laurence née MASSIP
- Madame BOEUF Pascale
- Monsieur BOGIRAUD Jean-Claude
- Madame BOIRE Sophie
- Monsieur BOISSEAU Joël
- Monsieur BORDY Just
- Monsieur BOSCH Juan
- Madame BOULE Isabelle née BJEDIC
- Madame BOUSQUEYNAUD Anne
- Monsieur BROCHENY Lionel
- Madame BROT Suzanne née FAVIER
- Monsieur BRUNET Laurent

- Monsieur BRUN Jean-Yves
- Monsieur BUFFIERE Marc
- Monsieur BUHLER Denis
- Madame BUONOMO Catherine née VERNET
- Monsieur CARBONELL Denis
- Madame CARDINAL Maryse
- Monsieur CAUMES Fabrice
- Madame CELLIER Véronique
- Monsieur CHABANIS Philippe
- Madame CHAMPEAUX Brigitte née LEXTRAIT
- Monsieur CHANU Thierry
- Monsieur CHASSAGNON Bernard
- Madame CHATELAS Christine née PLEYNET
- Monsieur CHEYNEL Yves
- Madame CHIFFLET Marie-Laure née CHARLET
- Madame CIRER-METHEL Brigitte née DUCHAMP
- Monsieur CLAPPE Fabrice
- Madame CLEMENT Mireille
- Monsieur COCHE Laurent
- Madame COLOMBET Laurence
- Madame COMBOROURE Denise
- Monsieur CONTE René
- Madame COSTE Anne-Marie née CUISSE
- Monsieur COURTIAL Pascal
- Monsieur DECOMBAZ Pascal
- Madame DENAVEAU Pascale
- Madame DE POORTER Véronique
- Monsieur DERLANDE Francis
- Monsieur DRZEWECKI Didier
- Monsieur DUCHAMP Christophe
- Madame DUCROS Véronique née PASZKO
- Madame ESTELLE Patricia
- Monsieur FABBRI Patrice
- Monsieur FAISY Dominique
- Monsieur FALCO Alain
- Monsieur FARRE Christophe
- Monsieur FAURE Jean-Luc
- Madame FAURE Marie-Christine née MIROF
- Madame FAURE Rachel
- Madame FAY Isabelle née CHEVALIER
- Madame FENEYROL Christine née JOIADE
- Monsieur FEVRE Jean-Pierre
- Madame FIALAIX Nicole
- Monsieur FLORIN Christophe
- Monsieur FOURNIER Jacques
- Monsieur GALLAND Christophe
- Monsieur GARCIA Antonio
- Monsieur GARCIA Eric
- Monsieur GARCIA Joseph
- Monsieur GARNAUDIER Jérôme
- Monsieur GARNIER Christian
- Madame GAS Marie-Rose née BERTHIAUD
- Madame GELIBERT Corinne née RANC
- Monsieur GENEVES Dominique
- Monsieur GENEVES Thierry
- Monsieur GENS Thierry
- Monsieur GENTHIAL Philippe
- Monsieur GINDRE Thierry
- Monsieur GONDRAN Yves
- Monsieur GRACIANO-GONZALES Manuel
- Monsieur GRAND Alexandre
- Madame GREGOIRE Bénédicte
- Monsieur GRELIER Jean-Philippe
- Madame GRENIER Anouch née KEMIKSISIAN
- Madame GRILLET Sylvie née CHAMBON
- Monsieur GROS Philippe
- Monsieur GRUDZIEU Freddy
- Monsieur GUIBOUD-RIBAUD-BLONDIN Patrick
- Madame GUILHOT Sylvie
- Madame GUIOT Sylvia
- Madame HARRIBEY Nadia née MAZOS
- Monsieur HEMIED Djemel
- Madame HOARAU Martine née LE BONNIEC
- Monsieur INAL Dhaman
- Monsieur IVAN Joachim

- Madame JACQUEMIN Valérie
- Monsieur JARJAT Alain
- Madame JEANNOT Sylvie
- Monsieur JUNG Thierry
- Monsieur JUVENTIN Philippe
- Monsieur KSOURI Djamal
- Madame LAFON Martine née SARZIER
- Madame LAMBERT Chantal
- Madame LANDFRIED Carole
- Monsieur LAUGLANEY Marc
- Monsieur LECLAIR Jean-Philippe
- Madame LEGRIS Sylvie
- Madame LEOPOLD Sylvie née LAURENT
- Monsieur LETTREZ Guilain
- Monsieur LLORET Alain
- Monsieur LORIEUL Dominique
- Monsieur LOUVAT Pascal
- Madame MACHILLOT Catherine née GEISSE
- Monsieur MAGNARD Jean-Claude
- Madame MALSERT Sophie née DELAYE
- Monsieur MANDON Thierry
- Madame MANEVAL Véronique née COURBIER
- Monsieur MARLHINS Bruno
- Monsieur MARRAS Jean-Pierre
- Monsieur MARTEL Jean-Pierre
- Monsieur MARTINEZ Emmanuel
- Monsieur MARTIN-GUERRERO Juan
- Madame MERCIER Edwige née PERRET
- Monsieur MIALHE Philippe
- Monsieur MIDOUX Jean-Luc
- Monsieur MILOVANOVIC Borivoj
- Monsieur MISERY Jean-Michel
- Madame MONNERON Marie-Chantal née MARTINEZ
- Monsieur MONTEYREMARD Norbert
- Monsieur MORLE Christian
- Madame MOTTARD Christine née SIMON
- Monsieur MOUNIER Jean-François
- Monsieur MOUNIER Philippe
- Monsieur MULLER Gérard
- Monsieur NICOLAS Eric
- Madame NURY Brigitte
- Madame ORLOWSKI Christine née TINMAZIAN
- Monsieur PACHOT Philippe
- Monsieur PAILLOU Patrick
- Monsieur PAIN Bernard
- Madame PANET Gisèle née REY
- Madame PARPINELLO Eliane
- Monsieur PEDRO Luc
- Madame PELLAT Véronique née LETHY
- Monsieur PELLESTOR Eric
- Monsieur PERBET Jean-Jacques
- Madame PEYROL Martine née VEILLY
- Monsieur PEYRONNEL Jean
- Madame PIGNAUD Isabelle née RIMET
- Madame PLANCHER Christine
- Madame POMERANCE Laurence née PALMINO
- Madame POMMET Chantal née GALLIEN-LAMARCHE
- Monsieur PONS Jean-Jacques
- Monsieur PREVOT Philippe
- Monsieur PRISSET François
- Madame PRISSET Marie-Agnès née THIBAUT
- Monsieur PRIVET Charles
- Monsieur PROST Christian
- Monsieur QUETIER Jean-Christophe
- Madame QUITTANCON Laurence née BELIN
- Madame REBOUL Marie-Yannick née DEBARD
- Madame REDON Pascale
- Monsieur RICOU Jacky
- Monsieur RIVIERE Raphaël
- Monsieur ROBIN Daniel
- Monsieur ROBIN Tony
- Madame ROCHEREUIL Isabelle née BLACHE
- Monsieur RODRIGUEZ Franck
- Monsieur ROLIN Jean-François
- Madame RONAT Catherine

- Monsieur RONDEAU Pascal
- Monsieur ROS Pascal
- Madame ROUMEZIN Valérie née CARACAUSI
- Madame RYBICKI Francine née BOUCHET
- Monsieur SALINA Thierry
- Monsieur SALIQUE Richard
- Monsieur SALLIER Philippe
- Monsieur SALMERON Ginès
- Monsieur SEIGNOBOSC Jean-Michel
- Madame SEIGNOBOSC Viviane née ROCHETTE
- Madame SIRAND Bernadette née MARRAS
- Monsieur THOMAS Antoine
- Monsieur TISSOLONG Ludovic
- Monsieur TROSSERO Alain
- Madame TRUCHET Françoise née BRENA
- Madame TRUCHON Véronique
- Monsieur VALETTE Thierry
- Madame VALLAT Isabelle
- Monsieur VALLET Hervé
- Madame VALLET Valérie née CHATAIN
- Monsieur VERGNIER Laurent
- Madame VEYRAND Sylvie née DEMARS
- Monsieur VIDAL Franck
- Monsieur VILLENA Manuel
- Madame VINCENDON Christine
- Madame VINCENT Danièle
- Monsieur VIZCAINO Philippe
- Monsieur VOITOUX Claude
- Monsieur WARE Alain
- Monsieur WICES Robert
- Monsieur YOUF Thierry

Article 3 : La médaille d'honneur du travail OR est décernée à :

- Monsieur ABOUZIT Joël
- Monsieur ACHARD Gilles
- Monsieur AFONSO Mario
- Monsieur ALLOIX Jean-Marie
- Madame ANDRE Béatrice
- Monsieur ANDRE Patrick
- Madame ANTON Martine née VACHERON
- Monsieur ARGAUD Joël
- Madame ARNAUD Chantal née THIBAUD
- Monsieur AUGER Pierre
- Monsieur AVENAS Gérard
- Monsieur AVENO Patrick
- Monsieur BARRIOS ALARCON José
- Monsieur BARTHES Alain
- Monsieur BECHERAS Bruno
- Monsieur BERNA Serge
- Monsieur BERRUEZO Jean-Luc
- Monsieur BESSY André
- Monsieur BIANCONE Marc
- Monsieur BLACHE Daniel
- Madame BOISNARD Sophie
- Monsieur BONIN Jean
- Monsieur BONNAL Christophe
- Madame BOUDET Michèle née DUMOULIN
- Monsieur BROVELLI Pierre
- Madame BRUCK Sylvie
- Madame BRUNEL Maryline
- Monsieur BRUS Michel
- Madame BURELLIER Marie-Claire
- Monsieur BURELOU Eric
- Monsieur CADOUX Philippe
- Monsieur CARNIER Hervé
- Monsieur CARTERON Raymond
- Monsieur CARTERON Raymond
- Monsieur CAVILLAT Joël
- Monsieur CHABOT Jean-François
- Madame CHALAMET Ghislaine
- Madame CHALAYE Josette née FRACHISSE
- Monsieur CHALON Emmanuel

- Madame CHAMPEAUX Brigitte née LEXTRAIT
- Madame CHAMPION Brigitte née GRAIL
- Madame CHARPY Patricia née ZAHRA
- Monsieur CHAZALET Marc
- Monsieur CHEVROL Pierre
- Monsieur CHEYNEL Yves
- Monsieur CHEYNIS Joël
- Monsieur CLEMENT Alain
- Monsieur CLERMONT Denis
- Monsieur CLOT Alain
- Madame CLUZEL Irène née LYOTARD
- Monsieur COLDEPIN Fabrice
- Monsieur CONTE René
- Madame COTTE Nadine
- Monsieur DA COSTA Alain
- Monsieur DELATRE Jean-François
- Monsieur DE LAUZUN Frédéric
- Madame DELETANG Chantal
- Madame DEQUATRE Nadine née VOLTOLIN
- Monsieur DEROUX Gilles
- Monsieur DESCOMBES Daniel
- Monsieur DESHIERES François
- Monsieur DJEDOU Rachid
- Madame DOIRE Pascale née GUILLON
- Monsieur DREVETON Philippe
- Monsieur DUBOIS Alex
- Monsieur DUC Christian
- Monsieur DUCHARMES Denis
- Monsieur DUFOUR Christian
- Monsieur DUMAS Jean-Claude
- Monsieur DYLAS Richard
- Monsieur EGLAINE Thierry
- Monsieur ESCOFET Luc
- Madame EYMERY Christiane
- Monsieur FARGEAS Joël
- Monsieur FELIX Serge
- Monsieur FERERE Jean-Michel
- Monsieur FIOL William
- Monsieur FLORES Daniel
- Madame FOUCAULT Claire née GALLINICA
- Madame FOURNIER Véronique née GUIER
- Monsieur FRACHISSE Christian
- Monsieur FRANCH Thierry
- Madame GAGNEUX Catherine
- Madame GARCIA Brigitte née UGHETTO-MONFRIN
- Monsieur GARDON Patrice
- Monsieur GAVORY Thierry
- Monsieur GENTILE Pierre
- Monsieur GIL Claude
- Monsieur GLEE Philippe
- Madame GRANGE Annie
- Madame GRASSO Sylvie née AVONDO-BEDONE
- Monsieur GRASSWILL Vincent
- Madame GUILHAUME Martine née BROCHIER
- Madame GUIMARAES Marie-José née OUVRIEU
- Madame GUIOT Sylvia
- Monsieur GUIRAUT Denis
- Madame HARRIBEY Nadia née MAZOS
- Madame HENARD Françoise née BELLON
- Monsieur HILAIRE Jean
- Monsieur JAN Bernard
- Monsieur JARJAT Alain
- Madame JAUFFRET Corinne
- Madame JEROME Martine née BATTU
- Madame JULLIEN Anita née VEYRIER
- Madame LACROIX Christine née ELDIN
- Monsieur LAPORTE Michel
- Monsieur LAPORTE Michel
- Monsieur LAZARO Franck
- Monsieur LE MAO Jacky
- Monsieur LIST Vincent
- Monsieur LUPIERI Denis
- Monsieur MALANDRAN Patrice
- Monsieur MALANDRONE Alain
- Monsieur MARTINEZ Christian

- Madame MATHON Christine née BUFFAT
- Monsieur MATHON Yves
- Madame MERTITCHIAN Marie-Christine née ROSAIRE
- Madame METAIS Sylvie née BOUVAREL
- Madame MICHALET Nadine née MICHELARD
- Madame MICHEL Patricia née LETERRIER
- Monsieur MIDOUX Jean-Luc
- Monsieur MIRGUET Alain
- Madame MOINE Martine née BUISSON
- Monsieur MONATTE Jean-Louis
- Madame MONDON Martine
- Madame MOTTARD Christine née SIMON
- Monsieur MULLER Gérard
- Monsieur NEVRAUMONT Eric
- Monsieur NGO DINH Michel
- Monsieur NGUYEN Lac
- Madame NOBILINI Roselyne née GIRAUD
- Madame NORMAND Annie née SOULAGE
- Madame NURY Brigitte
- Monsieur OCHIER Dominique
- Monsieur OLIVIER Jean-Claude
- Madame OMANI Renée née BOURDON
- Madame PANET Gisèle née REY
- Monsieur PATRAS Denis
- Monsieur PECOT Didier
- Monsieur PEDRO Luc
- Madame PELLICER Patricia née VICTOR
- Monsieur PENEL Dominique
- Monsieur PEREIRA Emile
- Madame PERRETTI Liliane née MERCADIE
- Monsieur PERRIER Bernard
- Madame PETIT Valérie née CHARRIERE
- Monsieur PETRO Eric
- Monsieur PIVETEAUD Marc
- Monsieur PLOTON Christian
- Madame POMMET Chantal née GALLIEN-LAMARCHE
- Monsieur PORCEL Michel
- Madame POTAUX Marie-Catherine
- Monsieur POTTIER Christian
- Monsieur PRISSET François
- Monsieur PROCUREUR Fabrice
- Monsieur PROST Christian
- Madame PRUDHOMME-LATOURET Josette née GONNET
- Monsieur PUTOTO Jean-Marie
- Madame PUYTORAC Michèle
- Madame RAILLON Martine
- Monsieur RAMAS Michel
- Monsieur RAMASSAMY Raymond
- Monsieur REBOULET Daniel
- Monsieur REICHART Luc
- Monsieur RICOU Jacky
- Madame RODRIGUEZ Isabelle née ESCOFFIER
- Monsieur ROGE Gérard
- Madame ROOS Pascale née GROLLEMAND
- Madame ROSTAING Lucia née RAMOS GARCIA
- Monsieur ROUMEAS Michel
- Madame ROUSSEAU Anitza, Patricia née KESMEDJIAN
- Monsieur ROUSTAN Jean-Marie
- Monsieur ROUX Dominique
- Monsieur ROUX Jean-Michel
- Monsieur ROUX Nicolas
- Madame ROYER Brigitte née BESOMBES
- Madame SAGNOLE Christine née BARD
- Monsieur SALMERON Ginès
- Monsieur SAVIN Patric
- Monsieur SEIGNOBOSC Jean-Michel
- Madame SEMPERBONI Agnès
- Monsieur SERGEANT Gérard
- Monsieur SICARD Jean-Hugues
- Monsieur TARRISSE Gilles
- Monsieur TCHAGASPANIAN Josias
- Madame TEIXEIRA CARVALHO Fabienne née DELAY
- Madame TESTE Chantal
- Madame TRAVERSIER Sylvie
- Madame TRUCHET Françoise née BRENA

- Madame TULASNE Corinne née OULLIER
- Madame VEYRET Brigitte née REYNAUD
- Madame VIDALENC Michèle née VIAL
- Monsieur VOSSIER Jacky
- Monsieur VUILLEMIN Jean-Paul
- Monsieur WLOCZYSIAK Richard

Article 4 : La médaille d'honneur du travail GRAND OR est décernée à :

- Monsieur ABOUZIT Joël
- Madame AMIEL Lucienne née DELUCCIA
- Madame ARNAUD Malika née FETTANI
- Monsieur BAPTISTE Alain
- Monsieur BARBE Jean-Noël
- Monsieur BARNERON Denis
- Madame BERTRAND Bernadette née WEINER
- Monsieur BIANCONE Marc
- Monsieur BINOT Jean-Pierre
- Madame BLANC Nicole née MARTIN
- Monsieur BLASCO Guy-Bernard
- Monsieur BOULON Alain
- Monsieur BRUN Bernard
- Monsieur CARCEL Guy
- Monsieur CHALON Claude
- Madame CHANAS Laura née VISINTIN
- Monsieur CHAPON Denis
- Madame CLUZEL Irène née LYOTARD
- Monsieur COLOMBANI Hubert
- Monsieur CONTE René
- Monsieur CORDIER Yves
- Monsieur COUY Jacques
- Monsieur CROZE Alain
- Monsieur CUNY Claude
- Monsieur DAVID-BERTHAUD Christian
- Monsieur DECHAMPS-GRISEL Patrick
- Monsieur DECRAENE Jean-Noël
- Madame DESCOURS Françoise née ARNAUD
- Madame DORCIVAL Brigitte née POIRRIER
- Monsieur DOREE Jacques
- Monsieur DUCHARMES Denis
- Madame DUGNAS Sylvette
- Monsieur DUPRET Jean-Pierre
- Monsieur DUREU Alain
- Monsieur DUVAL Patrick
- Madame FAY Patricia née GRAIL
- Monsieur FERLIN Jean-Marie
- Monsieur FOUR Michel
- Monsieur FOURNIAUD Jean Claude
- Madame FOURNIER Michèle née SAINT-ANDRE
- Monsieur GAILLARD Yves
- Monsieur GARON Jean-Luc
- Monsieur GAVORY Thierry
- Monsieur GENINI Patrick
- Madame GOTTI Christine née DESGRANGES
- Monsieur GRAND Roger
- Monsieur HENCHE François
- Madame HERAUD Brigitte
- Monsieur JARJAT Alain
- Madame JOANNIS Marie, Madeleine née ORAND
- Monsieur JOHANNY Henri
- Madame JUNIQUE Elisabeth
- Monsieur KARAS Casimir
- Madame KHARCHOUF Isabel née DOS SANTOS BASTOS
- Monsieur LANDONI Michel
- Monsieur LANDRY Pierre
- Monsieur LECOEUR Jean-Luc
- Monsieur LOOPUYT Gilles
- Madame LORIEUL Christine née CHEVALLET
- Monsieur MARAN Gilbert
- Madame MATHIEU Régine née EYROULET
- Monsieur MEHEUT Patric
- Madame MICOL Chantal
- Monsieur MIDOUX Jean-Luc

- Monsieur MILLIER Denis
- Monsieur MIRGUET Alain
- Madame MONNERON Jocelyne née LAROUDIE
- Monsieur MORIN Alain
- Monsieur MORNET Alain
- Madame MOULIN Francette née LAFONT
- Monsieur MULLER Gérard
- Madame NURY Brigitte
- Monsieur PEDRO Luc
- Monsieur PELISSIER Patrick
- Monsieur PEYRET Jean-Luc
- Madame PISSON Danielle née DERSAHAKIAN
- Madame PRADON Laurence
- Monsieur PRUDHOMME-LATOUR Jean-Luc
- Madame QUEROL-BUQUET Catherine née QUEROL
- Madame RAMOUSSE Patricia née SOEUR
- Monsieur RENAUD Luc
- Monsieur RICOU Jacky
- Monsieur ROCHE Philippe
- Madame ROUSSEAU Anitza, Patricia née KESMEDJIAN
- Monsieur ROUSTAN Jean-Marie
- Monsieur ROUYEYRE Francis
- Monsieur RUIZ Gérard
- Monsieur SAPEY-TRIOMPHE Jean
- Monsieur SCEAU Denis
- Monsieur SUREL Christian
- Monsieur TAILLEFER Richard
- Monsieur TELL Roland
- Monsieur TORTEL Alain
- Madame TORTEL Annick née FENEYROL
- Monsieur TOURNIER Pascal
- Monsieur VERON Claude
- Monsieur VICTOURON Patrick
- Monsieur VIEU Christian
- Monsieur ZANONE Pierre

Article 5. : Cette décision pourra faire l'objet, dans un délai de 2 mois à compter de sa publication, d'un recours administratif :

- soit gracieux auprès du Préfet de la Drôme, 3 boulevard Vauban, 26000 VALENCE,
- soit hiérarchique auprès du Ministre de l'Intérieur, de l'Outre-Mer et des Collectivités Locales, Place Beauvau, 75800 PARIS

En cas de rejet explicite ou implicite du premier (en date) de ces deux recours, les requérants éventuels disposeront d'un nouveau délai de 2 mois pour transmettre un recours contentieux au tribunal administratif de Grenoble, 2 place de Verdun, BP 1135, 38022 GRENOBLE CEDEX 1.

Article 6.- Monsieur le Directeur de Cabinet est chargé de l'exécution du présent arrêté qui sera inséré au recueil des actes administratifs de la préfecture.

Fait à VALENCE, le

Le Préfet

Eric SPITZ

26_Préf_Préfecture de la Drôme

26-2016-11-25-001

Arrêté accordant la médaille d'honneur régionale,
départementale et communale pour la promotion du 1er
janvier 2017



Liberté • Égalité • Fraternité

RÉPUBLIQUE FRANÇAISE

PREFET DE LA DRÔME

PREFECTURE DE LA DROME
Cabinet
Bureau du Cabinet

ARRETE N°

**Accordant la médaille d'honneur Régionale, Départementale et Communale
à l'occasion de la promotion du 1er janvier 2017**

Le Préfet de la Drôme
Chevalier de la Légion d'Honneur
Chevalier de l'Ordre Nationale du Mérite

VU le décret n°87-594 du 22 juillet 1987, portant création de la médaille d'honneur Régionale, Départementale et Communale,
VU le décret n°2005-48 du 25 janvier 2005 modifiant les conditions d'attribution de médaille d'honneur Régionale, Départementale et Communale,
Vu les dossiers de candidature transmis par Messieurs les élus et responsables de collectivités, établissements ou organismes publics employeurs,
Sur proposition de Monsieur le Directeur de Cabinet,

ARRETE :

Article 1 : la médaille d'honneur Régionale, Départementale et Communale ARGENT est décernée à :

- Madame ABDERRAHMANE Sonia née DJELASSI
- Madame ADAO-MARQUES Christelle
- Madame ALBARES Corine née DEBAYLE
- Madame ALONSO Véronique
- Madame ANDRE Maryline
- Madame ARSAC Pascale
- Madame AUBERT Patricia née RASPAIL
- Madame BARBUT Bernadette
- Madame BARET Dominique
- Madame BAUDE-AUROUX Véronique née AUROUX
- Madame BAYLE Murielle née SANGUINO CARDENAS
- Madame BECHU Liliane
- Monsieur BELLOCQ David
- Monsieur BELLON Maxime
- Madame BENAIED Myriam née LAKROUF
- Monsieur BERAUD Jean-François
- Madame BLACHE Fabienne née CHAREYRON
- Madame BLACHE Pascale née LAMET
- Madame BODIN Sylvie née ARMAND
- Madame BOIRON Annie
- Madame BONNARD Christelle née PINET
- Madame BRIAT Lucie née ARSAC
- Madame BRUNEL Elisabeth née POLLIN
- Monsieur BRUNEL François
- Monsieur BRUNET Bruno
- Monsieur CAFACCI Lionel
- Madame CALLEBERT Christelle née LEGROS
- Madame CARONE Inès
- Madame CARRIER Magali née COSTET
- Madame CAUSEVIC Zemina née SOKOLOVIC
- Madame CAVAGNA Nathalie
- Monsieur CHALAYE Alain
- Monsieur CHAREYRON Dominique
- Monsieur CHAZOTTE Patrick
- Madame COLOMB Zabida née NAKIB
- Madame CONSTANT Nelly
- Madame COSSIN Martine née GONNON
- Madame DELACROIX Murielle née AMBLARD
- Monsieur DELAIGUE Sébastien
- Monsieur DELIERE René

- Madame DERAY Sylvaine
- Madame DESBOS Nathalie
- Madame DESESTRET-PIOCHE Marie née PIOCHE
- Madame DE SOUZA Valérie
- Monsieur DIEBOLT Jean-Philippe
- Madame DUMONNET Corine
- Madame DURAND Annick
- Madame ELMAHROUG Fatiha
- Madame EXBRAYAT Pascale née BERKANE-KRACHAI
- Madame FAURE Catherine née ROUDIER
- Madame FAURE Sylvie
- Madame FIGUIERE Françoise née GUIBAL
- Monsieur FONTANELLA Jean Pierre
- Madame FONTANET Elisabeth née ASTIC
- Madame FONTBONNE Laure née TEYSSEYRE
- Madame FRUCTOSO Paula
- Monsieur FURNON Thierry
- Monsieur GARCIA Antonio
- Madame GAUTHIER Sophie née BOUGARON
- Madame GAUTIER Claudine née PANNEL
- Madame GAY Véronique
- Madame GIRAIN Marie-Frédérique née DEBRIL
- Monsieur GIRODET Eric
- Monsieur GOMEZ DE MERCADO Serge
- Monsieur GOUGNE David
- Madame GRANDSIR Sabine
- Madame HAOND Nathalie
- Monsieur HARNICHARD Hervé
- Madame HILDE Sandra née DESCHACHT
- Monsieur HUGUES Gilles
- Monsieur HUGUET Joël
- Madame KARGUE Adeline
- Madame KLIPPEL Monique
- Madame KREZEL Dorothée née CREPEL
- Monsieur LADET Frédéric
- Monsieur LAGHZIZAL Mohammed
- Madame LAMBERT Simonne
- Madame LASSERRE Monique
- Monsieur LAURENT Cyril
- Madame LAURENT Rachel
- Madame LESPINAT Véronique née JACOMACCI
- Madame LEVEQUE Michèle née RIOU
- Monsieur LIOUX Gil
- Madame MAHDAOUI Fatima
- Monsieur MANIERE Jean Albert
- Monsieur MANSUY Frédéric
- Monsieur MARCILLY Samuel
- Monsieur MATHIEU Guy
- Madame MAURY Geneviève
- Madame MAYOUSSE Sylviane
- Monsieur MELLIER Pascal
- Madame MOAR EDREIRA Dolorès
- Monsieur MOMIN Pascal
- Madame MONFORT Patricia née VERNET
- Monsieur NOGUIER Jean-Claude
- Monsieur NOYER Joël
- Madame ORAND Renée, Colette née CHARMEIL
- Madame PAILHARET Agnès née DEPRAS
- Monsieur PASCAL Raphaël
- Madame PICATTO Isabelle née HENRY
- Monsieur POMMIER Franck
- Madame RICHARD Annie née GUILHOT
- Madame RICHAUD Brigitte née TALON
- Monsieur RICHAUD Régis
- Madame RINALDI Isabelle née CRUSSON
- Madame ROCHE Colette née TESSIER
- Madame ROQUET Isabelle née MOURIER
- Monsieur ROSTAING Christophe
- Madame SALLIER Annie
- Madame SAUTHIER-PLAN Natacha née SAUTHIER
- Madame SERROR Chantal
- Madame STEEGMANN Anne

- Madame STEFANI Isabelle
- Madame TAVERNIER Marielle
- Madame THEZIER Sylvie née VERSIER
- Madame THOMAS Martine
- Monsieur TROUILLAS Jacques
- Monsieur VALETTE Jean-Michel
- Madame VALLIER Fadila née ERRIAH
- Monsieur VARROT Roger
- Madame VERNES Pascale
- Monsieur WEIBEL Jean-Christophe
- Madame ZANONE Pascale née CAILLAT

Article 2 : la médaille d'honneur Régionale, Départementale et Communale VERMEIL est décernée à :

- Madame AITELLI Françoise
- Monsieur ALONSO Yves
- Monsieur ARNAUD Noël
- Madame AYROULET Régine
- Monsieur BAZZOLI Pascal
- Monsieur BEHARY-LAUL-SIRDER Olivier
- Madame BERNABEU Chantal née CHAMBON
- Monsieur BOBICHON Alain
- Madame BOTELLA Marie-Jeanne
- Monsieur BOUIS Jean
- Madame BOUVIER Ghislaine née BRUN
- Monsieur BRETON Gérard
- Monsieur BRUNET Georges
- Monsieur BUCHHOLZ Jean-Claude
- Madame CHALENCON Véronique née DELHOME
- Monsieur CHAMBOULEYRON Laurent
- Monsieur CHANCRIN Daniel
- Madame CHANU Patricia née CHAPELLE
- Monsieur CONDETTE Didier
- Madame DELPUECH Marie-Hélène née BERNE
- Madame DENES Nathalie
- Monsieur DESSAUX Christophe
- Monsieur FARJON Pierre
- Monsieur FAURE Frédéric
- Monsieur FERLIN Joël
- Madame FRAGNOL Christine née FAURE
- Madame FROISSART Pascale
- Madame GIBERT Martine
- Monsieur GIRARD Pierre
- Madame GOMIS Florence née FIALON
- Madame GONZALEZ Marie-Line née FEUGIER
- Monsieur HERNANDEZ Jacques
- Madame LENCI Françoise née MORETTE
- Madame MANENT Françoise
- Madame MARECHAL Sylvie née RIOU
- Monsieur MARTINENT Jean-Christophe
- Madame MARTIN Véronique
- Monsieur MICHELON Claude
- Monsieur MONDON Olivier
- Monsieur PECHAIRE Jean-Claude
- Monsieur PERRET Patrick
- Madame PINET Marie-Noëlle née PALISSE
- Monsieur PRAL Lucien
- Madame PRAY Elisabeth née CAILLET
- Monsieur REYNAUD Frédéric
- Madame RIEUSSET Claudine née COURT
- Monsieur ROCHE Denis
- Madame ROISSAC Nadine
- Monsieur ROZIER Jean-Marc
- Monsieur SABADEL-REYNAUD Thierry
- Monsieur SANZONE Biagio
- Madame SATUTTO Christine née REYNIER
- Madame SCHLITZ Sylvia née DANOT
- Monsieur SURPLY Serge
- Madame THIRION Sylvie née RACCURT
- Monsieur VALETTE Jean-Paul
- Monsieur VELEZ Jérôme

- Monsieur VOGELWEID Patrick
- Madame ZAVARONI Nathalie née TRUBERT

Article 3 : la médaille d'honneur Régionale, Départementale et Communale OR est décernée à :

- Madame ANTELME Josette née BERNARD
- Madame AUBENAS Régine née BONY
- Monsieur BOSC Dominique
- Madame BOUTIN Chantal née SOUFFRE
- Madame BOZON Béatrice née DRAGON
- Madame CASULA Catherine née BERNARD
- Madame CHANUT Martine née ROSSIGNOL
- Monsieur CHENEVIER Maurice
- Monsieur CHEVALIER Thierry
- Monsieur CONSTANT Jérôme
- Monsieur FAURE Jean-Louis
- Monsieur FAUSSE Pascal
- Monsieur GRATESSOL Eric
- Madame JOUVET Christiane née PEYRARD
- Madame JUSTICE Véronique
- Madame LECOMTE-BOBICHON Brigitte née BOBICHON
- Monsieur MAIRE Pascal
- Madame MANZANERA Dolorès
- Monsieur MARCHAND Jean-Marie
- Madame PADEY Claudine née MARION
- Monsieur PASTRE Jean-Claude
- Monsieur PEMEANT Thierry
- Monsieur PERRET Patrick
- Monsieur PICARD André
- Monsieur RIO Philippe
- Monsieur ROMAZINI Bruno
- Madame RUIZ Christiane née GRIMAUD
- Monsieur VERLINGUE Philippe
- Monsieur VEYRE Dominique
- Monsieur ZIZINE Patrick

Article 4 : Le présent arrêté peut faire l'objet d'un recours contentieux devant le tribunal administratif de Grenoble, 2, Place de Verdun - BP 1135 - 38022 Grenoble Cedex dans un délai de deux mois à compter de sa notification.

Article 5 : Monsieur le directeur de cabinet est chargé de l'exécution du présent arrêté, qui sera inséré au recueil des actes administratifs de la préfecture.

Valence, le
Le Préfet
Eric SPITZ

26_Préf_Préfecture de la Drôme

26-2016-12-05-002

Arrêté autorisant les contrôles d'identité, l'inspection visuelle et la fouille des bagages, et la visite des véhicules circulant, arrêtés ou stationnant sur la voie publique ou dans des lieux accessibles au public



Liberté • Égalité • Fraternité

RÉPUBLIQUE FRANÇAISE

PRÉFET DE LA DROME

Préfecture
Cabinet

Arrêté du 5 décembre 2016

n°

autorisant les contrôles d'identité, l'inspection visuelle et la fouille des bagages, et la visite des véhicules circulant, arrêtés ou stationnant sur la voie publique ou dans des lieux accessibles au public

**Le Préfet de la Drôme,
Chevalier de la Légion d'Honneur
Chevalier de l'Ordre National du Mérite**

Vu le code de procédure pénale, notamment ses articles 16, 20, 21, 78-2 (8° alinéa), 78-2-2 et 78-2-4 ;

Vu la loi n° 55-385 modifiée du 3 avril 1955 relative à l'état d'urgence, et notamment son article 8-1 ;

Vu la loi n° 2015-1501 du 20 novembre 2015 prorogeant l'application de la loi n° 55-385 du 3 avril 1955 relative à l'état d'urgence et renforçant l'efficacité de ses dispositions ;

Vu les lois n° 2016-162 du 19 février 2016 et n° 2016-629 du 20 mai 2016 prorogeant l'application de la loi n° 55-385 du 3 avril 1955 relative à l'état d'urgence ;

Vu la loi n° 2016-987 du 21 juillet 2016 prorogeant l'application de la loi n° 55-385 du 3 avril 1955 relative à l'état d'urgence et portant mesures de renforcement de la lutte antiterroriste ;

Vu le décret n° 2015-1475 du 14 novembre 2015 portant application de la loi n° 55-385 du 3 avril 1955 ;

Vu le décret n° 2015-1478 du 14 novembre 2015 modifiant le décret n° 2015-1476 du 14 novembre 2015 portant application de la loi n° 55-385 du 3 avril 1955 ;

Vu le décret n° 2015-1493 du 18 novembre 2015 portant application outre-mer de la loi n° 55-385 du 3 avril 1955 ;

Vu l'arrêté n° 2016006-001 du 11 janvier 2016 portant délégation de signature à M. Stéphane COSTAGLIOLI, sous-préfet, Directeur de Cabinet du Préfet de la Drôme ;

Considérant que la prégnance et le niveau élevé de la menace terroriste ayant justifié la déclaration et la prorogation de l'état d'urgence créent des circonstances particulières justifiant la mise en place de mesures renforcées de surveillance et de sécurité ;

Considérant que l'article 8-1 de la loi du 3 avril 1955 susvisée autorise le préfet, durant la période d'état d'urgence, à permettre aux officiers de police judiciaire mentionnés aux 2° à 4° de l'article 16 du code de procédure pénale et, sous la responsabilité de ceux-ci, aux agents de police judiciaire et aux agents de police judiciaire adjoints, mentionnés aux 1°, 1° bis et 1° ter de l'article 21 du code de procédure pénale, à procéder aux contrôles d'identité prévus au huitième alinéa de l'article 78-2 du même code, à l'inspection visuelle et à la fouille des bagages ainsi qu'à la visite des véhicules circulant, arrêtés ou stationnant sur la voie publique ou dans des lieux accessibles au public ;

Considérant que **le samedi 10 et le dimanche 11 décembre 2016, en raison de la tenue d'un marché de Noël attirant un grand nombre de visiteurs, estimé à 10 000 visiteurs sur les deux jours, dans les rues du village d'ALIXAN 26300, pouvant laisser craindre à des troubles à l'ordre public, en l'espèce un risque d'attentat terroriste ;**

Considérant, dès lors, qu'il y a lieu d'autoriser les officiers et agents mentionnés ci-dessus à procéder aux contrôles d'identité prévus au huitième alinéa de l'article 78-2 du code de procédure pénale et à l'inspection visuelle et à la fouille des bagages et à la visite des véhicules circulant, arrêtés ou stationnant sur la voie publique ou dans des lieux accessibles au public, pendant le délai défini à l'article premier du présent arrêté et dans le périmètre défini à l'article 2 ;

Sur la proposition du sous-préfet, directeur de cabinet

Arrête :

Article 1^{er}

Le dimanche 11 décembre 2016 à 08 heures au dimanche 11 décembre 2016 à 19 heures, les officiers de police judiciaire mentionnés aux 2° à 4° de l'article 16 du code de procédure pénale et, sous la responsabilité de ceux-ci, les agents de police judiciaire et les agents de police judiciaire adjoints mentionnés aux 1°, 1° bis et 1° ter de l'article 21 du code de procédure pénale peuvent procéder aux contrôles d'identité prévus au huitième alinéa de l'article 78-2 du même code, à l'inspection visuelle et à la fouille des bagages ainsi qu'à la visite des véhicules circulant, arrêtés ou stationnant sur la voie publique ou dans des lieux accessibles au public.

Article 2

Les contrôles mentionnés à l'article 1^{er} sont effectués sur la **commune d'ALIXAN 26300**, dans le périmètre délimité par les voies suivantes :

Route de Chateauneuf ; Avenue du Dauphiné-Provence ; Avenue du Vercors ; Avenue du Vivarais ; Place de l'école ; Parking de la MJC ; Route de Chabeuil ; Rue du Stade ; Impasse du Parc de St Laurent ; Impasse de la Gerlande ; Rue du Stade ; Route de St Didier ; Rue du Colombier ; Rue des Platanes ; Impasse le Faubourg ; Impasse du Moulin ; Rue de Plotier ; Impasse des Lilas ; Route des Peyres ; Route de Romans ; Impasse de Coussaud ; Place du 19 mars 1962 ; Place du 11 novembre 1918 ; Boulevard Quiot ; Boulevard de Margat ; Rue de la Liberté ; Rue de l'Egalité ; Rue du Championnet ; Rue Rozerie ; Rue Roderie ; Rue Cadet ; Rue de la Résistance ; Rue du Pel ; Rue de la Tour Basse ; Impasse de la Cour Basse ; Impasse du

Murier ; Rue de la Frache ; rue de Les Lavandières ; Rue de la Tour Haute ; Place des Tisserands ; Place du Terrier ; Place de la Prétrentaine ; Place de la Mairie ;

Article 3

Le sous-préfet, directeur de cabinet, le directeur départemental de la sécurité publique et le commandant de groupement de gendarmerie nationale sont chargés, chacun en ce qui le concerne, de l'exécution du présent arrêté qui sera publié au recueil des actes administratifs de la préfecture de la Drôme et dont un exemplaire sera adressé sans délai au procureur de la République.

Fait le 5 décembre 2016
Pour le préfet, par délégation
Stéphane COSTAGLIOLI,
directeur de cabinet

26_Préf_Préfecture de la Drôme

26-2016-12-05-003

Arrêté autorisant les contrôles d'identité, l'inspection visuelle et la fouille des bagages, et la visite des véhicules circulant, arrêtés ou stationnant sur la voie publique ou dans des lieux accessibles au public



Liberté • Égalité • Fraternité

RÉPUBLIQUE FRANÇAISE

PRÉFET DE LA DROME

Préfecture
Cabinet

Arrêté du 5 décembre 2016

n°

autorisant les contrôles d'identité, l'inspection visuelle et la fouille des bagages, et la visite des véhicules circulant, arrêtés ou stationnant sur la voie publique ou dans des lieux accessibles au public

**Le Préfet de la Drôme,
Chevalier de la Légion d'Honneur
Chevalier de l'Ordre National du Mérite**

Vu le code de procédure pénale, notamment ses articles 16, 20, 21, 78-2 (8° alinéa), 78-2-2 et 78-2-4 ;

Vu la loi n° 55-385 modifiée du 3 avril 1955 relative à l'état d'urgence, et notamment son article 8-1 ;

Vu la loi n° 2015-1501 du 20 novembre 2015 prorogeant l'application de la loi n° 55-385 du 3 avril 1955 relative à l'état d'urgence et renforçant l'efficacité de ses dispositions ;

Vu les lois n° 2016-162 du 19 février 2016 et n° 2016-629 du 20 mai 2016 prorogeant l'application de la loi n° 55-385 du 3 avril 1955 relative à l'état d'urgence ;

Vu la loi n° 2016-987 du 21 juillet 2016 prorogeant l'application de la loi n° 55-385 du 3 avril 1955 relative à l'état d'urgence et portant mesures de renforcement de la lutte antiterroriste ;

Vu le décret n° 2015-1475 du 14 novembre 2015 portant application de la loi n° 55-385 du 3 avril 1955 ;

Vu le décret n° 2015-1478 du 14 novembre 2015 modifiant le décret n° 2015-1476 du 14 novembre 2015 portant application de la loi n° 55-385 du 3 avril 1955 ;

Vu le décret n° 2015-1493 du 18 novembre 2015 portant application outre-mer de la loi n° 55-385 du 3 avril 1955 ;

Vu l'arrêté n° 2016006-001 du 11 janvier 2016 portant délégation de signature à M. Stéphane COSTAGLIOLI, sous-préfet, Directeur de Cabinet du Préfet de la Drôme ;

Considérant que la prégnance et le niveau élevé de la menace terroriste ayant justifié la déclaration et la prorogation de l'état d'urgence créent des circonstances particulières justifiant la mise en place de mesures renforcées de surveillance et de sécurité ;

Considérant que l'article 8-1 de la loi du 3 avril 1955 susvisée autorise le préfet, durant la période d'état d'urgence, à permettre aux officiers de police judiciaire mentionnés aux 2° à 4° de l'article 16 du code de procédure pénale et, sous la responsabilité de ceux-ci, aux agents de police judiciaire et aux agents de police judiciaire adjoints, mentionnés aux 1°, 1° bis et 1° ter de l'article 21 du code de procédure pénale, à procéder aux contrôles d'identité prévus au huitième alinéa de l'article 78-2 du même code, à l'inspection visuelle et à la fouille des bagages ainsi qu'à la visite des véhicules circulant, arrêtés ou stationnant sur la voie publique ou dans des lieux accessibles au public ;

Considérant que **le samedi 10 et le dimanche 11 décembre 2016, en raison de la tenue d'un marché de Noël attirant un grand nombre de visiteurs, estimé à 10 000 visiteurs sur les deux jours, dans les rues du village d'ALIXAN 26300, pouvant laisser craindre à des troubles à l'ordre public, en l'espèce un risque d'attentat terroriste ;**

Considérant, dès lors, qu'il y a lieu d'autoriser les officiers et agents mentionnés ci-dessus à procéder aux contrôles d'identité prévus au huitième alinéa de l'article 78-2 du code de procédure pénale et à l'inspection visuelle et à la fouille des bagages et à la visite des véhicules circulant, arrêtés ou stationnant sur la voie publique ou dans des lieux accessibles au public, pendant le délai défini à l'article premier du présent arrêté et dans le périmètre défini à l'article 2 ;

Sur la proposition du sous-préfet, directeur de cabinet

Arrête :

Article 1^{er}

Le samedi 10 décembre 2016 à 12 heures, au samedi 10 décembre 2016 à 23 heures, les officiers de police judiciaire mentionnés aux 2° à 4° de l'article 16 du code de procédure pénale et, sous la responsabilité de ceux-ci, les agents de police judiciaire et les agents de police judiciaire adjoints mentionnés aux 1°, 1° bis et 1° ter de l'article 21 du code de procédure pénale peuvent procéder aux contrôles d'identité prévus au huitième alinéa de l'article 78-2 du même code, à l'inspection visuelle et à la fouille des bagages ainsi qu'à la visite des véhicules circulant, arrêtés ou stationnant sur la voie publique ou dans des lieux accessibles au public.

Article 2

Les contrôles mentionnés à l'article 1^{er} sont effectués sur la **commune d'ALIXAN 26300**, dans le périmètre délimité par les voies suivantes :

Route de Chateauneuf ; Avenue du Dauphiné-Provence ; Avenue du Vercors ; Avenue du Vivarais ; Place de l'école ; Parking de la MJC ; Route de Chabeuil ; Rue du Stade ; Impasse du Parc de St Laurent ; Impasse de la Gerlande ; Rue du Stade ; Route de St Didier ; Rue du Colombier ; Rue des Platanes ; Impasse le Faubourg ; Impasse du Moulin ; Rue de Plotier ; Impasse des Lilas ; Route des Peyres ; Route de Romans ; Impasse de Coussaud ; Place du 19 mars 1962 ; Place du 11 novembre 1918 ; Boulevard Quiot ; Boulevard de Margat ; Rue de la Liberté ; Rue de l'Egalité ; Rue du Championnet ; Rue Rozerie ; Rue Roderie ; Rue Cadet ; Rue de la Résistance ; Rue du Pel ; Rue de la Tour Basse ; Impasse de la Cour Basse ; Impasse du

Murier ; Rue de la Frache ; rue de Les Lavandières ; Rue de la Tour Haute ; Place des Tisserands ; Place du Terrier ; Place de la Prétrentaine ; Place de la Mairie ;

Article 3

Le sous-préfet, directeur de cabinet, le directeur départemental de la sécurité publique et le commandant de groupement de gendarmerie nationale sont chargés, chacun en ce qui le concerne, de l'exécution du présent arrêté qui sera publié au recueil des actes administratifs de la préfecture de la Drôme et dont un exemplaire sera adressé sans délai au procureur de la République.

Fait le 5 décembre 2016
Pour le préfet, par délégation
Stéphane COSTAGLIOLI,
directeur de cabinet

26_Préf_Préfecture de la Drôme

26-2016-11-30-003

Arrêté d'autorisation carrière Vicat-Loriol

*Arrêté au titre d'une ICPE autorisant la société Granulats Vicat à exploiter une carrière de sables
et graviers sur la commune de LORIOL sur DROME*



PRÉFET DE LA DRÔME

Direction régionale de l'environnement,
de l'aménagement et du logement
Auvergne-Rhône-Alpes

Valence, le

Unité Interdépartementale Drôme-Ardèche

Subdivision carrières

Affaire suivie par : Catherine MASSON
Tél : 04 75 82 46 46
Fax : 04 75 82 46 49
Courriel : catherine.masson@developpement-durable.gouv.fr
20160929-DEC-DACA0156

ARRÊTÉ n°

du 30 novembre 2016

AU TITRE D'UNE INSTALLATION CLASSÉE POUR LA PROTECTION DE L'ENVIRONNEMENT

**portant autorisation d'exploiter une carrière de sables et graviers
par la société GRANULATS VICAT
sur la commune de LORIOL-SUR-DRÔME aux lieux-dits « Les Ramières Est » et « Les Ramières Ouest »**

**Le Préfet
Chevalier de la Légion d'Honneur
Chevalier de l'Ordre National du Mérite**

- Vu** le Code de l'Environnement, et notamment les titres 1^{er} et 4 des parties législatives et réglementaires du livre V ;
- Vu** le Code Minier et l'ensemble des textes pris pour l'application dudit Code ;
- Vu** le code du travail ;
- Vu** le code du patrimoine, LIVRE V titre 3 ;
- Vu** la nomenclature des installations classées, notamment la rubrique 2510 ;
- Vu** l'arrêté ministériel du 22 septembre 1994 modifié relatif aux exploitations de carrières et aux installations de premier traitement des matériaux de carrières ;
- Vu** l'arrêté ministériel du 23 janvier 1997 modifié relatif à la limitation des bruits émis dans l'environnement par les installations classées pour la protection de l'environnement ;
- Vu** l'arrêté ministériel du 09 février 2004 modifié relatif à la détermination du montant des garanties financières de remise en état des carrières prévues par la législation des installations classées ;
- Vu** l'arrêté ministériel du 07 juillet 2009 relatif aux modalités d'analyse dans l'air et dans l'eau dans les ICPE et aux normes de référence ;

- Vu** l'arrêté ministériel du 19 avril 2010 relatif à la gestion des déchets des industries extractives ;
- Vu** l'arrêté préfectoral n° 1671 du 16 avril 1985 autorisant Monsieur André ROMAND à exploiter pour une durée de 8 ans une carrière à ciel ouvert de sables et graviers sur le territoire de la commune de LORIOLE au lieu-dit "les Ramières Est", dans une partie de la parcelle cadastrée sous le numéro 56 de la section ZA pour une superficie d'environ 4 hectares ;
- Vu** l'arrêté préfectoral n° 704 du 1^{er} février 1988 autorisant la Société des Carrières de la Roche de Glun à se substituer à Monsieur André ROMAND pour l'exploitation de la carrière sus-citée ;
- Vu** l'arrêté préfectoral n° 1513 du 19 mai 1993 renouvelant pour 10 ans l'autorisation accordée par l'arrêté n° 1671 du 16 avril 1985 sus-visé ;
- Vu** l'arrêté préfectoral n° 566 du 22 février 1995 autorisant la société GRANULATS RHONE-ALPES à poursuivre et étendre l'exploitation de la carrière sus-citée sur le territoire de la commune de LORIOLE aux lieux-dits "les Ramières Est" et "les Ramières Ouest" sur une superficie globale d'environ 316 700 m² et pour une durée de 20 ans ;
- Vu** l'arrêté préfectoral n° 2014328-0025 du 24 novembre 2014 autorisant la société GRANULATS VICAT à poursuivre l'exploitation de la carrière sus-citée jusqu'au 22 février 2016 ;
- Vu** l'arrêté préfectoral n° 2014329-001 du 25 novembre 2014 portant autorisation de défrichement ayant pour but l'exploitation de la carrière précitée, dans le cadre d'un renouvellement d'autorisation ;
- Vu** l'arrêté préfectoral n°2015-071-0017 du 12 mars 2015 portant autorisation de perturbation intentionnelle ou capture de spécimens d'espèces protégées, destruction, altération ou dégradation d'habitats d'espèces protégées, par la SAS VICAT dans le cadre du renouvellement de l'exploitation de la carrière de LORIOLE précitée ;
- Vu** la demande présentée le 4 novembre 2014, complétée le 18 novembre 2015 et le 15 janvier 2016, par laquelle la société GRANULATS VICAT sollicite l'autorisation d'exploiter une carrière de sables et graviers (renouvellement de l'autorisation sus-visée) sur le territoire de la commune de LORIOL-sur-Drôme aux lieux-dits « Les Ramières Est » et « Les Ramières Ouest » sur une superficie de 21ha 76a 38ca et pour une durée de 20 ans ;
- Vu** l'arrêté préfectoral n° 2016110-002 du 19 avril 2016 portant ouverture d'une enquête publique du 6 juin 2016 au 6 juillet 2016 concernant la demande susvisée ;
- Vu** les plans, renseignements, engagements joints à la demande susvisée, et notamment l'étude d'impact ;
- Vu** l'avis de l'autorité environnementale formulé le 11 avril 2016 sur le dossier de demande d'autorisation précité ;
- Vu** les avis et observations exprimés dans le cadre de l'enquête réglementaire ;
- Vu** l'avis favorable du commissaire enquêteur en date du 4 août 2016 ;
- Vu** le plan local d'urbanisme de la commune de LORIOLE-SUR-DRÔME ;
- Vu** le schéma départemental des carrières du département de la Drôme, approuvé par arrêté préfectoral n° 3991 du 17 juillet 1998 ;
- Vu** le rapport de l'inspection des installations classées en date du 17 octobre 2016 ;
- Vu** l'avis de la commission départementale de la nature, des paysages et des sites en date du 3 novembre 2016 ;
- Vu** l'accord du demandeur sur le projet d'arrêté d'autorisation par lettre du 21 novembre 2016 ;
- CONSIDÉRANT** que les extractions de matériaux dans la carrière de LORIOLE SUR DRÔME aux lieux-dits « Les Ramières Est » et « Les Ramières Ouest » ont été inférieures aux prévisions initiales et qu'il reste encore d'importantes réserves à exploiter ;
- CONSIDÉRANT** qu'aucune extension du périmètre initial d'exploitation n'est prévue et que la partie Est du site ayant fait l'objet d'un procès-verbal de récolement le 28 novembre 2014, le périmètre sollicité concerne le secteur restant à exploiter au regard de l'autorisation initiale ;

CONSIDÉRANT que des mesures seront mises en place pour la prévention des pollutions accidentelles des eaux et que des contrôles périodiques de la piézométrie et de la qualité des eaux souterraines seront effectués ;

CONSIDÉRANT que des mesures sont prévues pour la protection du milieu naturel et son suivi ;

CONSIDÉRANT que des dispositions seront prises pour limiter les émissions de poussière, le bruit et les vibrations ;

CONSIDÉRANT qu'aux termes de l'article L.512-1 du Code de l'environnement, l'autorisation ne peut être accordée que si les dangers ou inconvénients de l'installation peuvent être prévenus par des mesures que spécifie l'arrêté préfectoral ;

CONSIDÉRANT ainsi que les prescriptions du présent arrêté constituent une protection suffisante contre les dangers ou inconvénients pour la commodité du voisinage, la santé, la sécurité et la salubrité publiques, pour l'agriculture, pour la protection de la nature, de l'environnement et des paysages, pour la conservation des sites et des monuments et des éléments du patrimoine archéologique ;

Le demandeur entendu

Sur proposition de monsieur le secrétaire général de la préfecture de la Drôme,

ARRÊTE

TITRE I - DONNÉES GÉNÉRALES À L'AUTORISATION

ARTICLE 1 : AUTORISATION

La société GRANULATS VICAT dont le siège social est sis 4 rue Aristide Bergés Les Trois Vallons BP33 38081 L'ISLE D'ABEAU Cédex, est autorisée sous réserve du strict respect des prescriptions du présent arrêté à exploiter les activités désignées ci-après, sur le territoire de la commune de LORIOLE SUR DRÔME aux lieux-dits « Les Ramières Est » et « Les Ramières Ouest » sur une superficie de 21ha 76a 38ca dans les limites définies sur le plan joint en annexe 2 au présent arrêté.

Désignation de l'installation	Volume de l'activité	Rubrique de la nomenclature	Classement
Exploitation d'une carrière de sables et graviers	Production maximale : 227 500 t/an Superficie : 21,76 ha durée : 20 ans	2510-1	Autorisation Rayon d'enquête 3 km

Le présent arrêté vaut autorisation au titre du Livre II, titre 1er « Eau et milieux aquatiques et marins » du code de l'environnement.

L'autorisation est accordée aux conditions du dossier de la demande et sous réserve du respect des prescriptions du présent arrêté.

Les prescriptions du présent arrêté sont applicables immédiatement à l'exception de celles pour lesquelles un délai est explicitement prévu. La mise en application, à leur date d'effet, de ces prescriptions entraîne l'abrogation de toutes les dispositions contraires ou identiques qui ont le même objet.

ARTICLE 2 : CARACTÉRISTIQUES DE L'AUTORISATION

Les parcelles concernées sont les suivantes :

Section et lieu-dit	Numéro de parcelle	Superficie concernée par l'autorisation
ZA « Les Ramières Est »	22 pp	20a 00ca
	23 pp	2a 66 ca
	24 pp	2a 69 ca
	25 pp	2ha 41a 84ca
	86 pp	44a 63ca
ZA « Les Ramières Ouest »	1	51a 20ca
	2	3ha 54a 60ca
	3	91a 40ca
	4	2ha 47a 50ca
	5	40a 60ca
	6	41a 00ca
	7	3ha 44a 50ca
	8	93a 60ca
	9	89a 60ca
	60	71a 87ca
	61	4ha 09a 13ca
Chemin d'exploitation communal		29a 56ca
Superficie totale		21ha 76a 38ca

pp : pour partie

L'autorisation est accordée pour une durée de 20 ans à compter de la notification du présent arrêté, remise en état incluse.

L'autorisation est accordée sous réserve des droits des tiers et n'a d'effet que dans les limites du droit à propriété du bénéficiaire et des contrats de forage dont il est titulaire.

La carrière doit être implantée, exploitée et remise en état conformément aux plans et données contenus dans le dossier de la demande en tout ce qu'ils ne sont pas contraires aux dispositions du présent arrêté.

La présente autorisation vaut pour une exploitation à ciel ouvert de sables et graviers alluvionnaires devant conduire en fin d'exploitation à la restitution d'un plan d'eau à vocation écologique.

La hauteur maximale d'exploitation est de 16,5 mètres.

L'exploitation est limitée en profondeur à la cote 73,5 m NGF.

Les réserves estimées exploitables sont de 2 700 000 tonnes environ, la production maximale annuelle autorisée est de 227 500 tonnes.

TITRE II – RÉGLEMENTATION ET DISPOSITIONS PRÉLIMINAIRES

ARTICLE 3 : RÉGLEMENTATION GÉNÉRALE ET POLICE DES CARRIÈRES

3.1 - Réglementation générale

Sont applicables à cette exploitation :

- l'arrêté ministériel du 22 septembre 1994 modifié, relatif aux installations de carrières et aux installations de premier traitement des matériaux de carrières ;
- l'arrêté ministériel du 23 janvier 1997, relatif aux bruits émis dans l'environnement par les installations classées pour la protection de l'environnement.

3.2 - Police des carrières

L'exploitant est également tenu de respecter les dispositions prescrites par :

- le décret n° 99-116 du 12 février 1999 relatif à l'exercice de la police des carrières ;
- les articles L.175-3, L.175-4, L.152-1 du code minier ;
- le code du travail complété, ou adapté, pour sa partie 4 (santé et sécurité au travail) par le Décret cité au point ci-après ;
- le Décret n°80-331 du 7 mai 1980 modifié portant Règlement Général des Industries Extractives.

ARTICLE 4 : DIRECTEUR TECHNIQUE- CONSIGNES- PRÉVENTION- FORMATION

Le titulaire de l'autorisation d'exploiter doit, avant de débiter les travaux d'extraction autorisés au titre du présent arrêté, déclarer à la DREAL :

- le nom de la personne physique chargée de la direction technique des travaux,
- le nom de l'organisme extérieur de prévention auquel il choisit de recourir, ou l'organisation de la structure fonctionnelle mise en place pour la prévention en matière de sécurité et de santé au travail,
- les entreprises extérieures éventuellement chargées de travaux et de tout ou partie de l'exploitation.

Il rédige par ailleurs le document de sécurité et de santé, les consignes, fixe les règles d'exploitation, d'hygiène et de sécurité. Il élabore les dossiers de prescriptions visés par les textes. Il porte le document de sécurité et de santé, les consignes et dossiers de prescriptions à la connaissance du personnel concerné ou susceptible de l'être et des entreprises extérieures visées ci-dessus, les tient à jour, et réalise une analyse annuelle portant sur leur adéquation et sur leur bonne application par le personnel. Une formation à l'embauche et une formation annuelle adaptées sont assurées à l'ensemble du personnel.

Le bilan annuel des actions menées dans les domaines de la sécurité et de la protection de l'environnement, la liste des participants à ces actions et formations sont tenus à la disposition de l'inspection.

ARTICLE 5 : ACCÈS A LA CARRIÈRE ET CLÔTURES

L'accès à la voie publique est aménagé de telle sorte qu'il ne crée pas de risque pour la sécurité publique.

Durant les heures d'activité, l'accès au site en exploitation est contrôlé. En dehors des heures ouvrées, cet accès est interdit. L'entrée de la carrière sera matérialisée par un dispositif mobile.

L'accès de toute zone dangereuse est interdit par une clôture efficace ou tout autre dispositif équivalent. Le danger est signalé par des pancartes placées sur les chemins d'accès aux abords des travaux et installations, et à proximité des zones clôturées.

ARTICLE 6 : DISPOSITIONS PRÉLIMINAIRES

Avant de débiter l'exploitation au titre du présent arrêté, l'exploitant doit :

- réaliser les travaux mentionnés aux articles 5 et 6.1 à 6.3 du présent arrêté,
- fournir le document établissant la constitution des garanties financières prévu à l'article 15 du présent arrêté,
- faire connaître à la direction départementale de la protection des populations de la Drôme la date de mise en service de l'exploitation.

6.1 - Information du public

L'exploitant est tenu, avant le début de l'exploitation, de mettre en place sur chacune des voies d'accès au chantier un panneau indiquant en caractères apparents son identité, la référence de l'autorisation, l'objet des travaux et l'adresse de la mairie où le plan de remise en état du site peut être consulté.

6.2 - Bornage

Préalablement à la mise en exploitation de la carrière à ciel ouvert, l'exploitant est tenu de placer des bornes en tous les points nécessaires pour déterminer le périmètre de l'autorisation, et le cas échéant des bornes de nivellement.

Ces bornes doivent demeurer en place jusqu'à l'achèvement des travaux d'exploitation et de remise en état du site.

6.3 - Eaux de ruissellement

Lorsqu'il existe un risque pour les intérêts visés à l'article L.211-1 du code de l'environnement, un réseau de dérivation empêchant les eaux de ruissellement d'atteindre la zone en exploitation est mis en place à la périphérie de cette zone.

TITRE III - EXPLOITATION

ARTICLE 7 : DISPOSITIONS PARTICULIÈRES D'EXPLOITATION

7.1 - Défrichage, décapage des terrains

Le décapage des terrains est limité aux besoins des travaux d'exploitation. Il est réalisé de manière sélective, de façon à ne pas mêler les terres végétales constituant l'horizon humifère aux stériles. L'horizon humifère et les stériles sont stockés séparément et réutilisés pour la remise en état des lieux.

De plus, les dispositions mentionnées à l'article 7.7 doivent être appliquées.

7.2 - Patrimoine archéologique

Toute découverte de vestiges archéologiques doit être signalée immédiatement au service régional de l'archéologie, conformément à l'article L.531-14 du code du patrimoine, ainsi qu'à la mairie, avec copie à l'inspection des installations classées.

7.3 - Épaisseur d'extraction

L'extraction est limitée en profondeur de la cote de 73,5 m (NGF), pour une épaisseur d'extraction maximale de 16,5 mètres.

7.4 - Extraction en nappe alluviale

Elle ne doit pas faire obstacle à l'écoulement des eaux superficielles.

Le pompage de la nappe pour le décapage, l'exploitation ou la remise en état est interdit.

7.5 - Abattage à l'explosif

L'utilisation d'explosifs est interdite.

7.6 - Conduite de l'exploitation

Les différentes étapes de l'exploitation sont les suivantes :

- défrichage des zones concernées par la campagne d'extraction à venir (en automne) ;
- décapage sélectif de la terre végétale et des limons (en automne) ;
- utilisation des limons pour le remblaiement des zones de hauts-fonds à triple berges et des berges à roselières humides ;
- mise en place de la terre végétale pour le réaménagement des berges et des talus ou mise en stock provisoire ;
- extraction du tout-venant à la dragline (au printemps et en automne) ;

- transport du tout-venant par dumper ou semi-remorques jusqu'à l'installation de traitement ;
- réaménagement de la carrière « Les Ramières » coordonné à l'exploitation.

Le plan relatif à la description du phasage est joint en annexe 3 au présent arrêté.

L'exploitant s'assure que les terres de découverte mises en dépôt et destinées à la remise en état de la carrière, à la constitution de merlons ou à la réalisation et l'entretien de pistes de circulation, ne sont pas en mesure de dégrader les eaux superficielles et les eaux souterraines. Il étudie et veille au maintien de la stabilité de ces dépôts.

7.7 - Mesures et suivis relatifs au milieu naturel

Les mesures d'évitement à mettre en place sont les suivantes :

- o Mesure ME-1 : ajustement des opérations de débroussaillage et de coupe de bois aux périodes sensibles pour la reproduction des oiseaux. Ces opérations seront réalisées entre mi-septembre et mi-mars.
- o Mesure ME-2 : ajustement des opérations de dessouchage et de décapage aux périodes sensibles (reproduction, hibernation) pour les reptiles. Ces opérations seront réalisées entre fin septembre et fin novembre.
- o Mesure ME-3 : préservation des boisements d'intérêt écologique.
- o Mesure ME-4 : préservation du talus sableux au nord de la zone de renouvellement.
- o Mesure ME-5 : préservation de la zone des huttes de castor.

Les mesures de réduction à mettre en place sont les suivantes :

- o Mesure MR-1 : suppression de l'attractivité des zones en exploitation pour la reproduction des amphibiens.
- o Mesure MR-2 : collecte des individus de crapaud calamite et d'alyte accoucheur sur la zone exploitée.
- o Mesure MR-3 : plantation anticipée de surfaces boisées.

Les mesures de compensation à mettre en place sont les suivantes :

- o Mesure MC-1 : création progressive de zones humides.
- o Mesure MC-2 : création de roselières.
- o Mesure MC-3 : création d'un prolongement du boisement inscrit à l'inventaire départemental des zones humides et de boisements complémentaires.
- o Mesure MC-4 : mise à disposition d'un site favorable à la reproduction du crapaud calamite et de l'alyte accoucheur.

Les mesures d'accompagnement à mettre en place sont les suivantes :

- o Mesure MA-1 : mise à disposition d'un front pour la nidification de l'hirondelle de rivage (hauteur > 2,5m et largeur > 3m).
- o Mesure MA-2 : création d'hibernaculums (au moins 5).
- o Mesure MA-3 : mise en place d'un suivi écologique de l'efficacité des mesures réalisées (7 campagnes de prospection sur 20 ans).
- o Mesure MA-4 : suivi de l'avifaune paludicole en partenariat avec le gestionnaire du site Natura 2000.
- o Mesure MA-5 : suivi des populations de mollusques.

Par ailleurs, l'exploitant prendra toutes les dispositions pour limiter et maîtriser le développement d'espèces invasives sur le site. Les mesures nécessaires à la lutte contre l'implantation et le développement de l'ambrosie sont celles de l'arrêté préfectoral n° 2011201-0033 du 20 juillet 2011.

Ces mesures sont détaillées dans l'étude KARUM du 23 octobre 2014 jointe à la demande.

Le positionnement des mesures ME-3, ME-4, ME-5, MR-3, MC-1, MC-2, MC-3 et MC-4, est reporté sur le plan en annexe 7 au présent arrêté.

Les bilans de suivis seront communiqués à la DREAL.

7.8 - Distances limites et zones de protection

Les bords de l'excavation sont maintenus à une distance horizontale telle que la stabilité des terrains avoisinants ne soit pas compromise. Cette distance est d'au moins de 10 mètres par rapport aux limites du périmètre sur lequel porte l'autorisation ainsi que de l'emprise des éléments de la surface dont l'intégrité conditionne le respect de la sécurité et de la salubrité publiques.

De plus, l'exploitation à son niveau le plus bas sera arrêtée à compter du bord supérieur de la fouille à une distance horizontale telle que la stabilité des terrains avoisinants ne soit pas compromise. Cette distance prend en compte la hauteur des excavations, la nature et l'épaisseur des différentes couches présentes sur toute cette hauteur.

L'exploitant doit prendre toutes les dispositions d'usage pour les travaux au voisinage des lignes électriques et des canalisations enterrées.

7.9 - Réduction de l'impact en cas d'inondation

L'exploitant se tiendra informé des alertes météorologiques et des prévisions et alertes de crues émises par Météo France et par la préfecture de la Drôme.

En cas d'alerte majeure relative à une menace sur une digue de la Drôme, l'activité sur le site sera momentanément interrompue pendant toute la durée de l'alerte. Si possible, les engins de chantier seront stationnés en dehors de la zone inondable.

En cas de submersion du site par rupture de digue, la zone sera interdite d'accès pendant toute la durée de la submersion et l'exploitant établira un état des lieux après le retrait des eaux (conséquences de la crue sur le site, sur les plans d'eau, sur la digue et les berges, ..).

Les berges situées dans le secteur géographique Nord-Nord-Est à Est-Sud-Est seront végétalisées et les talus seront maintenus à des pentes adaptées afin de ne pas accélérer les vitesses d'écoulement et de garantir la stabilité de ces berges.

7.10 - Registres et plans

Il est établi un plan d'échelle adaptée à la superficie de l'exploitation, sur lequel sont reportés :

- les limites du périmètre sur lequel porte le droit d'exploiter ainsi que ses abords dans un rayon de 50 mètres et avec un repérage par rapport au cadastre,
- les bords de la fouille,
- les courbes de niveau ou cotes d'altitude des points significatifs et en particulier le niveau du fond de fouille,
- les zones remises en état,
- les éléments de la surface dont l'intégrité de l'emprise conditionne le respect de la sécurité et de la salubrité publiques et s'il y a lieu leur périmètre de protection,
- l'emprise des infrastructures (installations de traitement des matériaux, voies d'accès, ouvrages et équipements connexes...), des stocks de matériaux et des terres de découverte.

Ce plan est mis à jour au moins une fois par an et copie en est adressée à la Direction Régionale de l'Environnement, de l'Aménagement et du Logement – Unité Interdépartementale Drôme-Ardèche.

ARTICLE 8 :

La remise en état devra conduire à la restitution d'un plan d'eau à vocation écologique, avec notamment la création de boisements alluviaux, le développement de larges roselières et le prolongement des zones humides.

Aménagement des berges du plan d'eau

Il importera d'assurer une variété de profondeur en faisant alterner les zones à peine immergées favorables au développement d'herbiers aquatiques et d'une micro-faune nourricière (hauts-fonds), et des zones plus profondes. Ces aménagements topographiques consisteront essentiellement en un talutage des berges et à la création de zones de hauts-fonds favorables à l'installation de larges roselières (cf. ANNEXE 5 : coupe CD « Berges simples & Roselières »).

Les zones de haut-fond présenteront des niveaux d'eau variant entre 0 et 1 m maximum en fonction de la saison.

Ces zones de hauts-fonds pourront permettre le développement d'une roselière diversifiée constituée d'espèces adaptées aux différentes profondeurs d'eau.

De plus, les dispositions mentionnées à l'article 7.8 doivent être appliquées.

Création de zones humides

Ces zones humides seront aménagées sur le principe des « triples berges » avec différentes tailles et profondeurs afin de permettre le développement de la majorité des espèces d'amphibiens et de reptiles recensées sur le site notamment la Couleuvre à collier, espèce semi-aquatique.

Les aménagements de zones humides, type « triples berges » permettent ainsi d'intégrer différents habitats (cf. ANNEXE 5 : coupe AB « Triples berges & Zones-humides ») :

- roselières (environ 10 % de la surface),
- milieux ouverts thermophiles (environ 20 % de la surface),
- boisements alluviaux (environ 25 % de la surface),
- zones en eau (environ 45 % de la surface).

Développement des boisements alluviaux

Plusieurs boisements alluviaux seront implantés sur le site.

Notamment, la zone humide, identifiée dans le cadre de l'inventaire départemental des zones humides nommée « Ancienne îlône, comblée, de l'île Chambenier », sera prolongée vers le Nord, afin de créer une continuité écologique reliant la zone humide relictuelle aux boisements alluviaux du réseau hydrographique constitué par le Rhône et la Drôme.

La création de ces boisements à caractère humide devra permettre le maintien et le développement des populations d'oiseaux locales en leur offrant les conditions favorables à leur nidification.

Les espèces principales à planter sont des espèces adaptées aux conditions du milieu et présentes naturellement telles que : *Fraxinus excelsior*, *Salix alba*, *Salix fragilis*, *Viburnum opulus*, *Populus nigra*, *Populus alba* et *Salix purpurea* (au plus près du fleuve) puis *Acer pseudoplatanus*, *Hippophaë rhamnoides* et éventuellement en lisière pour la strate arbustive : *Cornus sanguinea*, *Evonymus europaeus*, *Ligustrum vulgare* et *Ulmus minor*.

En dehors des modalités particulières définies dans l'annexe 1 relative aux garanties financières, la remise en état sera réalisée de manière coordonnée à l'exploitation suivant le plan de phasage qui figure en annexe 3 au présent arrêté.

Le plan relatif à la remise en état du site est joint en annexe 5 au présent arrêté.

8.1 - Cessation d'activité définitive

Lors de la mise à l'arrêt définitif de l'exploitation et au plus tard six mois avant la date d'expiration de l'autorisation, l'exploitant notifie à la direction départementale de la protection des populations de la Drôme la cessation d'activité. Cette notification indique les mesures prises ou prévues pour assurer, dès l'arrêt de l'exploitation, la mise en sécurité du site, notamment :

- l'évacuation ou l'élimination des produits dangereux ainsi que des déchets présents sur le site ;
- les interdictions ou limitations d'accès au site ;
- la suppression des risques d'incendie et d'explosion ;
- la surveillance des effets de l'installation sur son environnement ;

et est accompagnée des pièces suivantes :

- un plan topographique à jour des terrains d'emprise de l'exploitation accompagné de photographies ;
- un mémoire sur l'état du site. Ce mémoire précise les mesures prises ou prévues pour assurer la protection des intérêts mentionnés à l'article L.511-1 du code de l'environnement, compte tenu du ou des types d'usage prévus pour le site, et doit comprendre notamment :
 - les mesures de maîtrise des risques liés aux sols ;
 - les mesures de maîtrise des risques liés aux eaux souterraines ou superficielles éventuellement polluées, selon leur usage actuel ou celui défini dans les documents de planification en vigueur ;
 - en cas de besoin, la surveillance à exercer ;
 - les limitations ou interdictions concernant l'aménagement ou l'utilisation du sol ou du sous-sol, accompagnées le cas échéant des dispositions proposées par l'exploitant pour mettre en œuvre des servitudes ou des restrictions d'usage.

8.2 - Remblayage

Les remblais utilisés seront exclusivement constitués de matériaux issus du site (limons, terre végétale...). Aucun remblai provenant de l'extérieur ne sera utilisé.

8.3 - Levée de l'obligation de garanties financières

L'obligation de garanties financières n'est pas limitée à la durée de validité de l'autorisation. Elle est levée après la cessation d'exploitation de la carrière, et après que les travaux couverts par les garanties financières ont été réalisés.

Ce retour à une situation normale est constaté, dans le cadre de la procédure de cessation d'activité prévue aux articles R.512-39-1 à R.512-39-6 du Code de l'Environnement, par l'Inspection des Installations Classées qui établit un procès verbal de constat de fin de travaux de remise en état (récolement).

En application de l'article R.516-5 du code de l'environnement, l'obligation de garanties financières est levée par arrêté préfectoral après consultation des maires des communes intéressées.

En application de l'article R.516-5 du code de l'environnement, le préfet peut demander la réalisation, aux frais de l'exploitant, d'une évaluation critique par un tiers expert des éléments techniques justifiant la levée de l'obligation de garanties financières.

TITRE V - PRÉVENTION DES POLLUTIONS

ARTICLE 9 - DISPOSITIONS GÉNÉRALES

L'exploitant prend toutes les dispositions nécessaires dans la conduite de l'exploitation pour limiter les risques de pollution des eaux, de l'air ou des sols, et de nuisance par le bruit, les vibrations et l'impact visuel.

L'ensemble du site et ses abords placés sous le contrôle de l'exploitant sont maintenus en bon état de propreté.

Les bâtiments et installations sont entretenus en permanence. Les voies de circulation internes et aires de stationnement des véhicules sont aménagées et entretenues.

Les véhicules sortant du site ne doivent pas être à l'origine d'envols de poussières ni entraîner de dépôt de poussières ou de boue sur les voies de circulation publiques.

ARTICLE 10 - POLLUTION DES EAUX

10.1 - Mesures de prévention des pollutions accidentelles.

I - Le ravitaillement et l'entretien des engins de chantier est réalisé en dehors du site dans des ateliers aménagés à cet effet.

Seul le ravitaillement des engins à chenille (dragueline) peut être effectué sur le site sur une aire étanche temporaire avec un point bas relié à un décanteur-deshuileur.

II - Aucun stockage d'un liquide susceptible de créer une pollution des eaux ou des sols ne doit être stocké sur le site.

III - Les produits récupérés en cas d'accident ne peuvent être rejetés et doivent être soit réutilisés, soit éliminés comme les déchets.

10.2 - Prélèvement d'eau

Aucun prélèvement d'eau souterraine ne sera effectué sur le site, hormis à des fins de secours incendie.

10.3 - Rejets d'eau dans le milieu naturel

Les eaux canalisées rejetées dans le milieu naturel respectent les prescriptions suivantes :

- le pH est compris entre 5,5 et 8,5 ;
- la température est inférieure à 30° C ;
- les matières en suspensions totales (MEST) ont une concentration inférieure à 35 mg/l (norme NFT 90 105) ;
- la demande chimique en oxygène sur effluent non décanté (DCO) a une concentration inférieure à 125 mg/l (norme NFT 90 101) ;
- les hydrocarbures ont une concentration inférieure à 5 mg/l (norme NFT 90 114).

Ces valeurs limites sont respectées pour tout échantillon prélevé proportionnellement au débit sur 24 heures. En ce qui concerne les matières en suspension, la demande chimique en oxygène et les hydrocarbures, aucun prélèvement instantané ne doit dépasser le double de ces valeurs limites.

La modification de couleur du milieu récepteur mesurée en un point représentatif de la zone de mélange ne doit pas dépasser 100 mg Pt/l.

10.4 - Contrôles des eaux souterraines

Le contrôles des eaux souterraines s'effectuera sur les ouvrages suivants, reportés sur le plan en annexe 6 au présent arrêté :

- le piézomètre Pz Est,
- le piézomètre Pz Ouest,
- le piézomètre Pz A,
- le piézomètre Pz b,
- le plan d'eau.

Un capot de fermeture ou tout autre dispositif approprié de fermeture équivalent est installé sur la tête de l'ouvrage de suivi. En dehors des périodes d'intervention, l'accès à l'intérieur est interdit par un dispositif de sécurité.

Piézométrie :

Un relevé, au minimum trimestriel, du niveau de la nappe sera effectué dans les ouvrages de contrôle des eaux précités.

Qualité des eaux :

Une analyse de la qualité des eaux sera effectuée par un laboratoire au moins semestriellement, et en fin d'exploitation, avec des prélèvements sur chacun des cinq points précisés ci-dessus.

Les contrôles comprendront une analyse bactériologique, et une analyse physico-chimique relative aux paramètres suivants : pH, température, conductivité, matières en suspension totales, demande chimique en oxygène, BTEX, hydrocarbures totaux.

Un bilan annuel commenté du contrôle des eaux sera transmis à l'inspection des installations classées.

ARTICLE 11 - POLLUTION ATMOSPHERIQUE ET POUSSIÈRES

Il est interdit d'émettre dans l'atmosphère des fumées épaisses, des buées, des suies ou des gaz odorants, toxiques ou corrosifs susceptibles d'incommoder le voisinage, de nuire à la santé ou à la sécurité publique, à la production agricole et à la bonne conservation des sites.

Le brûlage à l'air libre est interdit.

L'exploitant doit prendre toutes dispositions utiles pour éviter l'émission et la propagation des poussières. Il met en œuvre les moyens nécessaires à l'abattage des poussières gênantes pour le voisinage.

Les chantiers, les pistes de roulage et les stocks de matériaux doivent être arrosés en tant que de besoin, et notamment lorsque les conditions météorologiques s'imposent, afin qu'ils ne soient pas à l'origine d'émission de poussières.

Les véhicules quittant le site ne doivent pas entraîner de dépôt de poussières ou de boues sur les voies de circulation publiques.

ARTICLE 12 - INCENDIE ET EXPLOSION

L'installation est pourvue d'équipements de lutte contre l'incendie adaptés et conformes aux normes en vigueur. Ces matériels sont maintenus en bon état et vérifiés au moins une fois par an.

Chaque engin mobile utilisé sur la carrière est doté d'un extincteur.

L'installation de traitement est maintenue en permanence accessibles aux engins de lutte contre l'incendie.

ARTICLE 13 - DÉCHETS

Toutes dispositions sont prises pour limiter les quantités de déchets produits, notamment en effectuant toutes les opérations de valorisation possibles.

Les diverses catégories de déchets sont collectées séparément puis valorisées ou éliminées par des installations dûment autorisées conformément à la réglementation en vigueur. L'exploitant organise en particulier la collecte sélective des déchets tels que produits de vidanges, pneumatiques usagés, papiers, cartons, bois, plastiques...

Dans l'attente de leur évacuation, ces déchets sont conservés dans des conditions assurant toute sécurité et ne présentant pas de risque de pollution (prévention d'un lessivage par des eaux météoriques, d'une pollution des eaux superficielles et souterraines, des envols et des odeurs) pour les populations avoisinantes et l'environnement. En particulier, les aires de transit de déchets susceptibles de contenir des produits polluants sont réalisées sur des aires étanches et aménagées pour la récupération des éventuels liquides épandus et des eaux météoriques souillées.

L'exploitant est en mesure de justifier la nature, l'origine, le tonnage et le mode d'élimination de tout déchet.

Les emballages vides ayant contenu des produits toxiques ou susceptibles d'entraîner des pollutions sont renvoyés au fournisseur lorsque le réemploi est possible.

ARTICLE 14 - BRUITS ET VIBRATIONS

L'exploitation est menée de manière à ne pas être à l'origine de bruits aériens ou de vibrations mécaniques susceptibles de compromettre la santé ou la sécurité du voisinage ou de constituer une gêne pour sa tranquillité.

14.1 - Bruits

L'arrêté ministériel du 23 janvier 1997 modifié relatif à la limitation des bruits émis dans l'environnement par les installations classées pour la protection de l'environnement est applicable à cette exploitation.

Les émissions sonores émises par l'installation ne doivent pas être à l'origine, dans les zones à émergence réglementée, d'une émergence supérieure aux valeurs admissibles fixées dans le tableau ci-après :

Niveau de bruit ambiant existant dans les zones à émergence réglementée (incluant le bruit de l'installation)	Émergence admissible pour la période allant de 7h00 à 22h00 (jour), sauf samedis, dimanches et jours fériés	Émergence admissible pour la période allant de 22h00 à 7h00, ainsi que les samedis, dimanches et jours fériés
Supérieur à 35 dB (A) et inférieur ou égal à 45 dB (A)	6 dB (A)	4 dB (A)
Supérieur à 45 dB (A)	5 dB (A)	3 dB (A)

De plus, les niveaux de bruit en limite de propriété de l'installation ne devront pas dépasser 70 dB (A) pour la période de jour et 60 dB(A) pour la période de nuit, sauf si le bruit résiduel pour la période considérée est supérieur à cette limite.

L'exploitation de la carrière se déroulera de 7h00 à 19h00, hors chantiers exceptionnels, soit en période dite de jour.

Les véhicules de transport et les engins de chantier utilisés à l'intérieur de la carrière doivent être conformes aux dispositions en vigueur les concernant en matière de limitation de leurs émissions sonores.

L'usage de tous appareils de communication par voie acoustique (sirènes, avertisseurs, haut-parleurs, etc.) gênants pour le voisinage est interdit, sauf si leur emploi est réservé à la prévention ou au signalement d'incidents graves ou d'accidents ou à la sécurité des personnes.

Un contrôle des niveaux sonores sera effectué en début d'exploitation puis au moins une fois par phase quinquennale, au droit des zones à émergence réglementée (riverains les plus proches). En cas de dépassement des valeurs limites, l'exploitant en informe sans délai l'inspection des installations classées, et lui communique, sous un délai d'un mois, la liste des dispositifs appropriés visant à garantir des niveaux d'émissions conformes.

14.2 - Vibrations

Les prescriptions de la circulaire du 23 juillet 1986 relative aux vibrations mécaniques émises dans l'environnement par les installations classées pour la protection de l'environnement sont applicables.

TITRE VI - DISPOSITIONS ADMINISTRATIVES

ARTICLE 15 : GARANTIES FINANCIÈRES

Avant de débiter les travaux d'extraction autorisés au titre du présent arrêté, l'exploitant doit fournir à l'Unité interdépartementale Drôme-Ardèche de la DREAL, le document attestant la constitution des garanties financières dont le montant et les modalités d'actualisation sont fixés dans l'annexe 1 jointe au présent arrêté.

ARTICLE 16 : MODIFICATION

Toute modification envisagée par l'exploitant aux installations, à leur mode d'utilisation ou à leur voisinage, de nature à entraîner un changement notable des éléments du dossier de demande d'autorisation ou des prescriptions du présent arrêté sera portée, avant sa réalisation, à la connaissance du Préfet avec tous les éléments d'appréciation.

ARTICLE 17 : ACCIDENT OU INCIDENT

Indépendamment de la déclaration d'accident prévue par les dispositions de police visées à l'article 3 ci-dessus, tout accident ou incident susceptible de porter atteinte aux intérêts mentionnés à l'article L.511-1 du code de l'environnement doit être signalé immédiatement à l'inspection des installations classées.

Sauf exception dûment justifiée, en particulier pour des motifs de sécurité, il est interdit de modifier en quoi que ce soit l'état des installations où a eu lieu l'accident ou l'incident tant que l'inspecteur de l'environnement n'en a pas donné son accord et, s'il y a lieu, après autorisation de l'autorité judiciaire, indépendamment des dispositions de police prévues par le R.G.I.E.

ARTICLE 18 : CONTRÔLES, PRÉLÈVEMENTS ET ANALYSES

L'inspecteur de l'environnement pourra demander que des prélèvements, des contrôles ou des analyses soient effectués par un organisme indépendant, dont le choix sera soumis à son approbation s'il n'est pas agréé à cet effet, dans le but de vérifier le respect des prescriptions du présent arrêté ; les frais occasionnés par ces interventions seront supportés par l'exploitant. Il pourra demander en cas de nécessité la mise en place et l'exploitation aux frais de l'exploitant d'appareils pour le contrôle des émissions, des bruits, des vibrations ou des concentrations des matières polluantes dans l'environnement. Ces prélèvements, contrôles, analyses et expertises doivent être représentatifs du fonctionnement des installations contrôlées.

Sauf impossibilité technique dûment justifiée ou mention contraire précisée dans le présent arrêté, les analyses sont pratiquées selon les normes de référence prévues par l'arrêté ministériel du 07 juillet 2009 relatif aux modalités d'analyse dans l'air et dans l'eau dans les ICPE ou par tout texte ultérieur s'y substituant.

ARTICLE 19 : ENREGISTREMENTS, RAPPORTS DE CONTRÔLE ET REGISTRES

Tous les enregistrements, rapports de contrôle et registres mentionnés dans le présent arrêté seront conservés à la disposition de l'inspecteur de l'environnement qui pourra, par ailleurs, demander que des copies ou synthèses de ces documents lui soient adressées.

ARTICLE 20 : DÉLAIS ET VOIES DE RECOURS

Le présent arrêté peut faire l'objet d'un contentieux de pleine juridiction auprès du tribunal administratif de GRENOBLE. Conformément à l'article R.514-3-1 du code de l'environnement, il peut être déféré au tribunal administratif de GRENOBLE :

- par les tiers, personnes physiques ou morales, les communes intéressées ou leurs groupements, en raison des inconvénients ou des dangers que le fonctionnement de l'installation présente pour les intérêts mentionnés aux articles L.211-1 et L.511-1 du code de l'environnement, dans un délai d'un an à compter de la publication ou de l'affichage de la décision. Toutefois, si la mise en service de l'installation n'est pas intervenue six mois après la publication ou l'affichage de la décision, le délai de recours continue à courir jusqu'à l'expiration d'une période de six mois après cette mise en service ;
- par l'exploitant, dans un délai de deux mois à compter de la date à laquelle la décision lui a été notifiée.

Les tiers qui n'ont acquis ou pris à bail des immeubles ou n'ont élevé des constructions dans le voisinage d'une installation classée que postérieurement à l'affichage ou à la publication de l'acte portant autorisation ou enregistrement de cette installation, ou atténuant les prescriptions primitives, ne sont pas recevables à déférer ledit arrêté à la juridiction administrative.

ARTICLE 21 : DROITS DES TIERS

La présente autorisation est accordée sous réserve des droits des tiers et n'a d'effet que dans la limite des droits de propriété ou d'extraction dont bénéficie le titulaire.

ARTICLE 22 : SANCTIONS

Si les prescriptions fixées dans le présent arrêté ne sont pas respectées, indépendamment des sanctions pénales, les sanctions administratives prévues par le Code de l'Environnement ou celles prévues par le Code Minier peuvent être appliquées.

Toute mise en demeure, prise en application du Code de l'Environnement et des textes en découlant, non suivie d'effet constitue un délit.

ARTICLE 23 : NOTIFICATION AU PÉTITIONNAIRE

Le présent arrêté sera notifié au directeur de la société GRANULATS VICAT. Ce dernier devra être à tout moment en possession de son arrêté d'autorisation et le présenter à toute réquisition.

ARTICLE 24 : MESURES DE PUBLICITÉ

Conformément à l'article R.512-39 du code de l'environnement,

I – en vue de l'information des tiers :

1° une copie du présent arrêté est déposée à la mairie de LORIOL SUR DRÔME et peut y être consultée ;

2° un extrait du présent arrêté, énumérant notamment les motifs et considérants principaux qui ont fondé la décision ainsi que les prescriptions auxquelles l'installation est soumise, est affiché à la mairie de LORIOL SUR DRÔME pendant une durée minimum d'un mois. Procès-verbal de l'accomplissement de cette formalité est dressé par les soins du maire. Le même extrait est publié sur le site internet de la préfecture qui a délivré l'acte pour une durée identique ;

3° le même extrait est affiché en permanence de façon visible dans l'installation par les soins du bénéficiaire de l'autorisation ;

4° une copie de l'arrêté est adressée à chaque conseil municipal, général ou régional ayant été consulté ;

5° un avis est inséré, par les soins du préfet et aux frais de l'exploitant, dans deux journaux locaux ou régionaux diffusés dans tout le département ou tous les départements intéressés.

II – à la demande de l'exploitant, certaines dispositions de l'arrêté peuvent être exclues de la publicité prévue par le présent article lorsqu'il pourrait en résulter la divulgation de secrets de fabrication.

Le présent arrêté est inséré au recueil des actes administratifs.

L'avis au public et le présent arrêté seront mis en ligne sur le site internet des services de l'État : www.drome.gouv.fr

ARTICLE 25 : EXÉCUTION

Monsieur le secrétaire général de la préfecture de la Drôme, monsieur le maire de LORIOL-SUR-DRÔME et madame la directrice régionale de l'environnement, de l'aménagement et du logement de la région Auvergne Rhône-Alpes, sont chargés, chacun en ce qui le concerne, de l'exécution du présent arrêté, dont copie sera adressée :

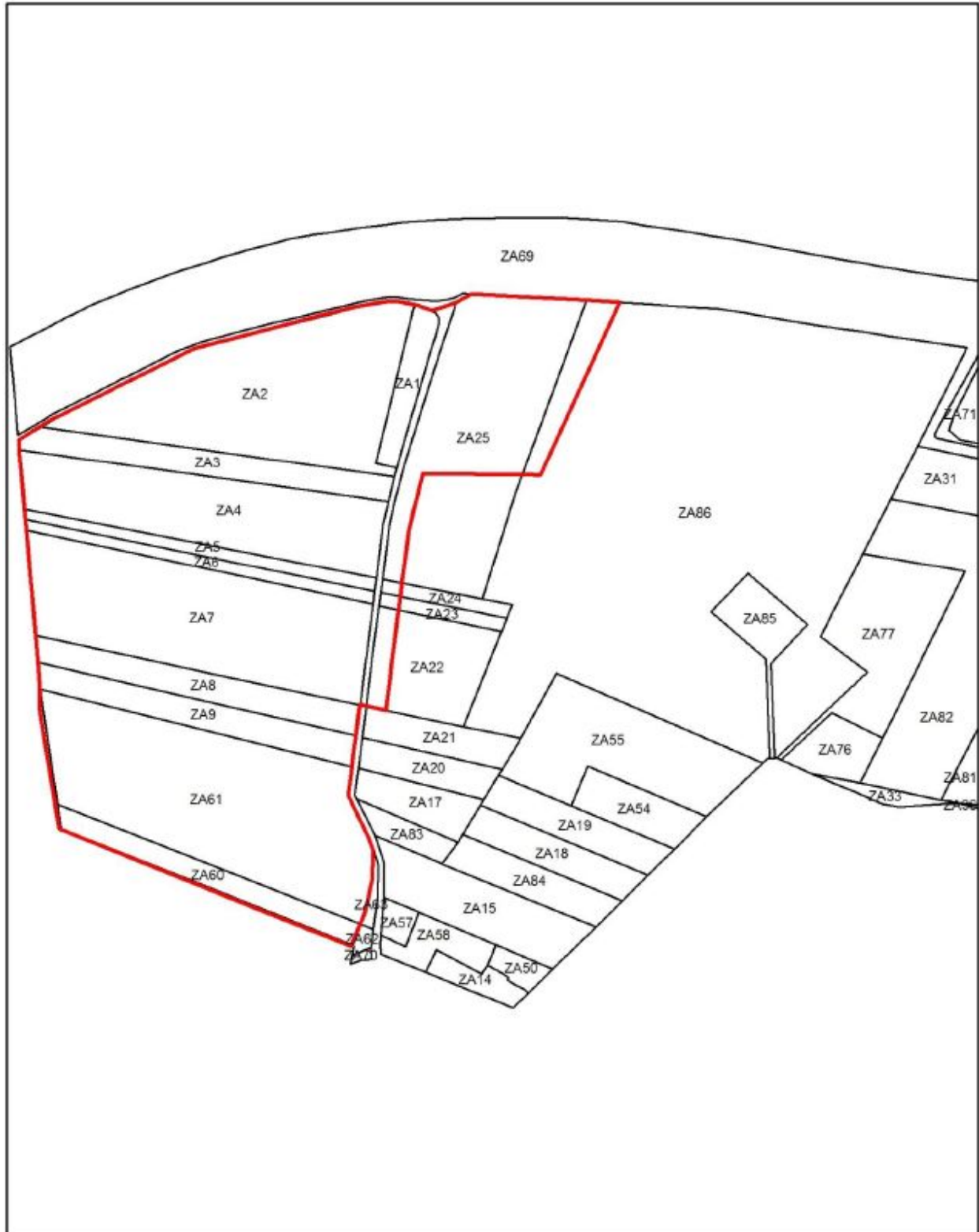
- à monsieur le directeur de la société GRANULATS VICAT ;
- aux maires des communes de LORIOL-SUR-DRÔME, LA VOULTE-SUR-RHONE, LIVRON-SUR-DRÔME, SAULCE-SUR-RHONE, LE POUZIN (07) et ROMPON (07) ;
- au préfet de l'Ardèche ;
- au directeur départemental des territoires ;
- à la directrice départementale de la protection des populations ;
- au délégué territorial de l'agence régionale de santé ;
- au directeur régional des affaires culturelles ;
- à la chef du service territorial de l'architecture et du patrimoine ;
- au chef du service interministériel de défense et de protection civiles ;
- au chef de l'unité interdépartementale Drôme-Ardèche de la direction régionale de l'environnement, de l'aménagement et du logement.

Valence, le 30 novembre 2016

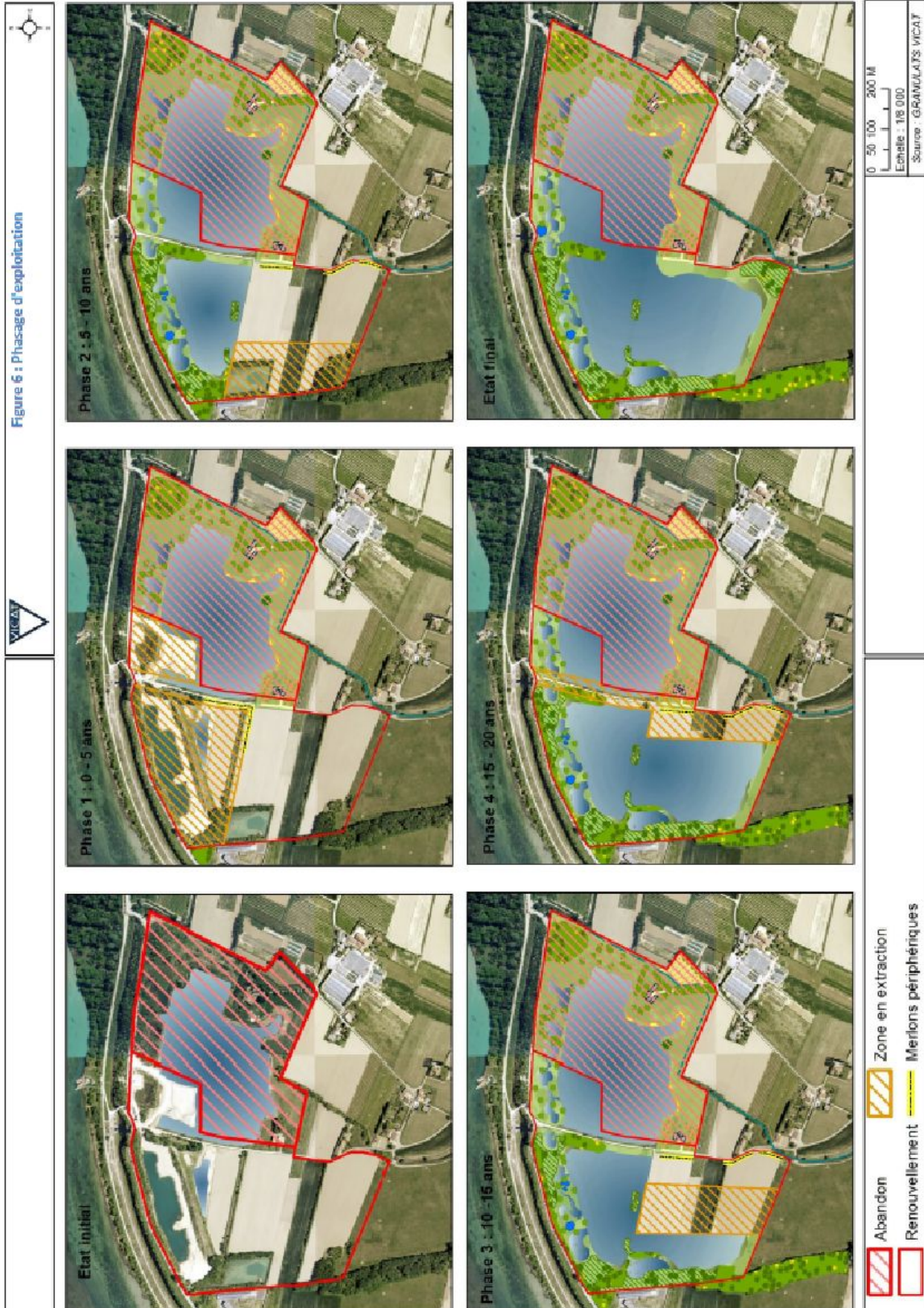
Le Préfet,
Pour le Préfet, par délégation
Le Secrétaire Général

Frédéric LOISEAU

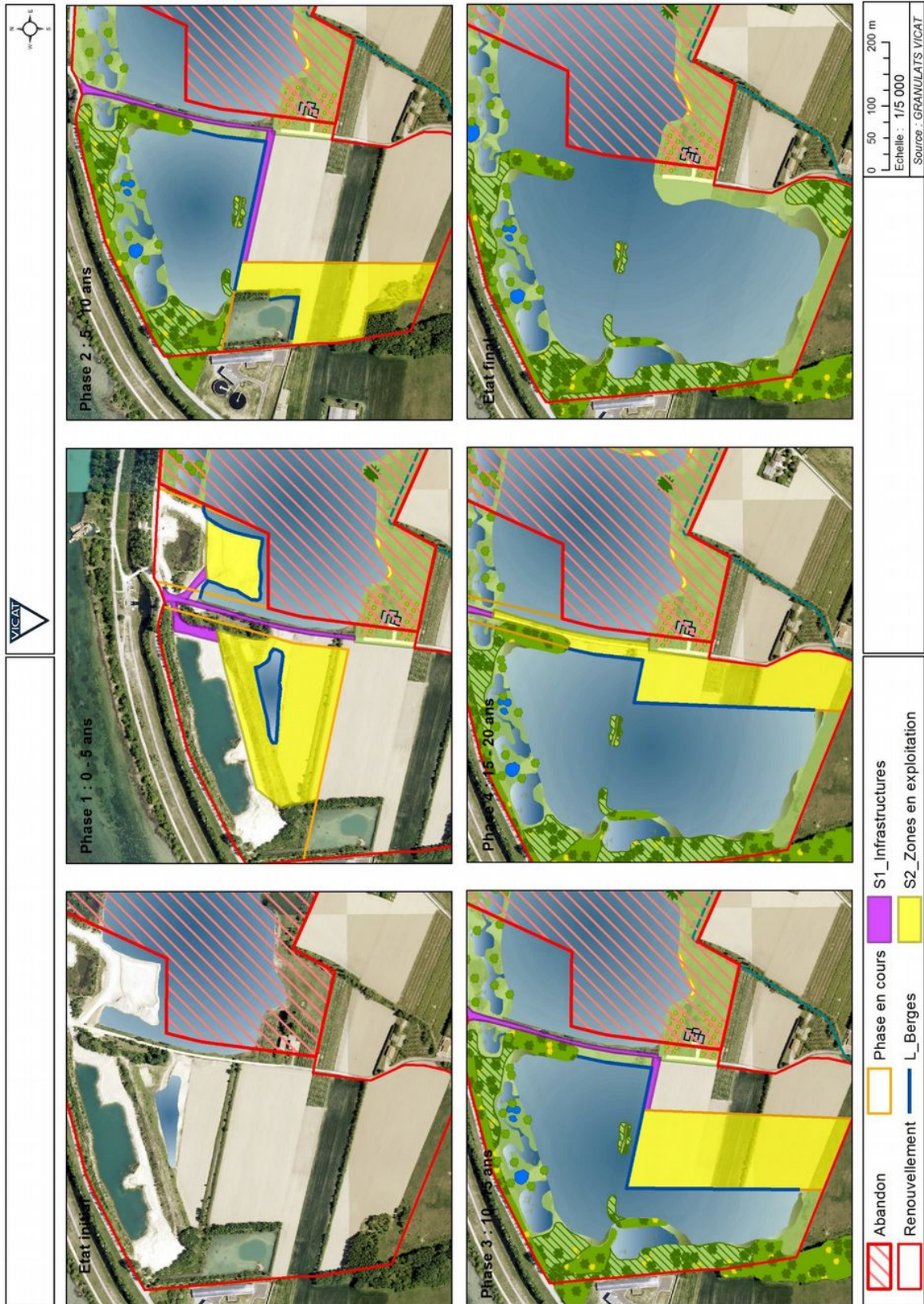
plan parcellaire de la carrière de la société GRANULATS VICAT sur la commune de LORLIOL SUR DROME aux lieux-dits « Les Ramières Est » et « Les Ramières Ouest »



phasage de l'exploitation de la carrière de la société GRANULATS VICAT sur la commune de LORIOL SUR DROME aux lieux-dits « Les Ramières Est » et « Les Ramières Ouest »



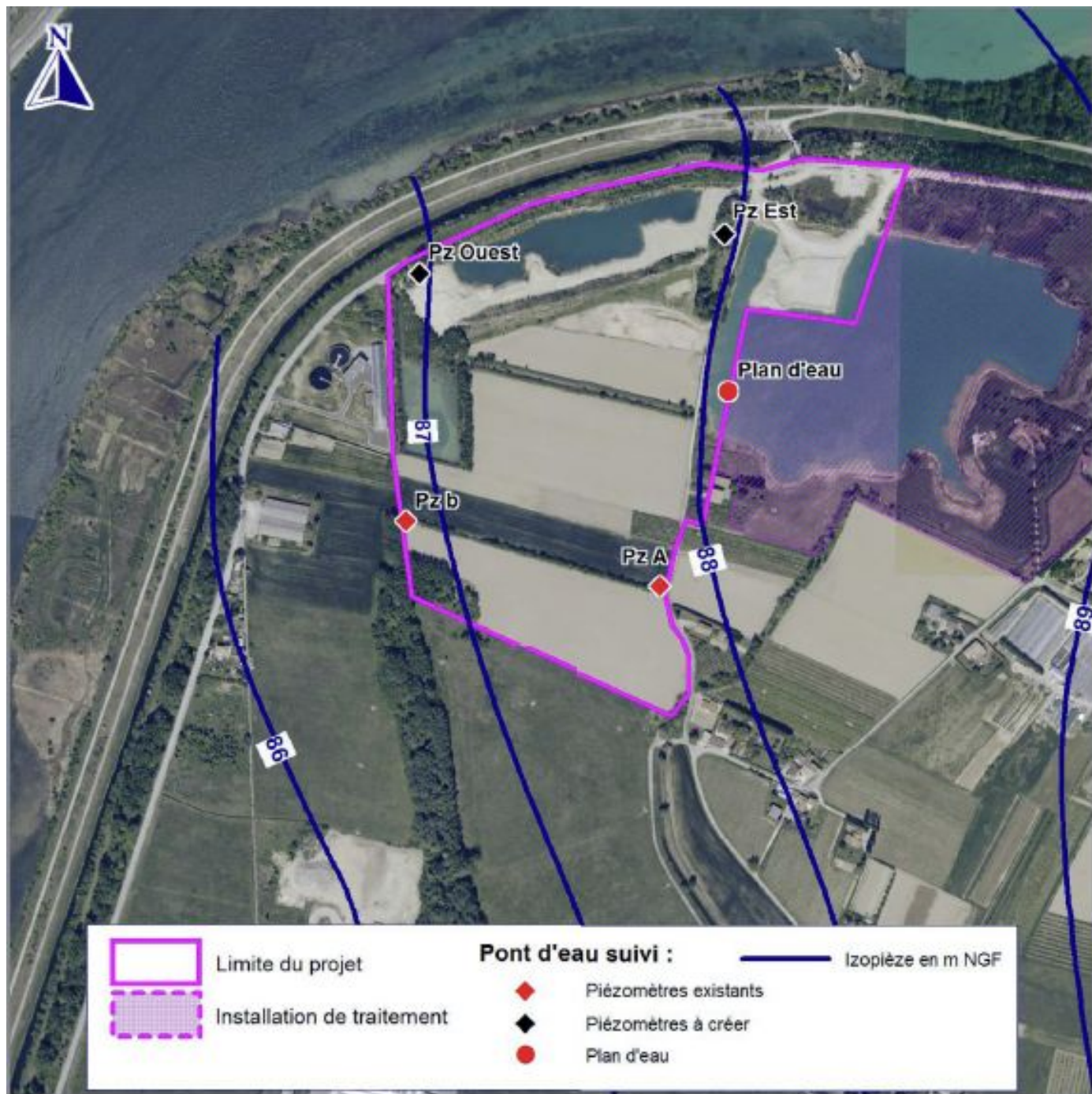
phasage des garanties financières de la carrière de la société GRANULATS VICAT sur la commune de LORIOLE SUR DROME aux lieux-dits « Les Ramières Est » et « Les Ramières Ouest »



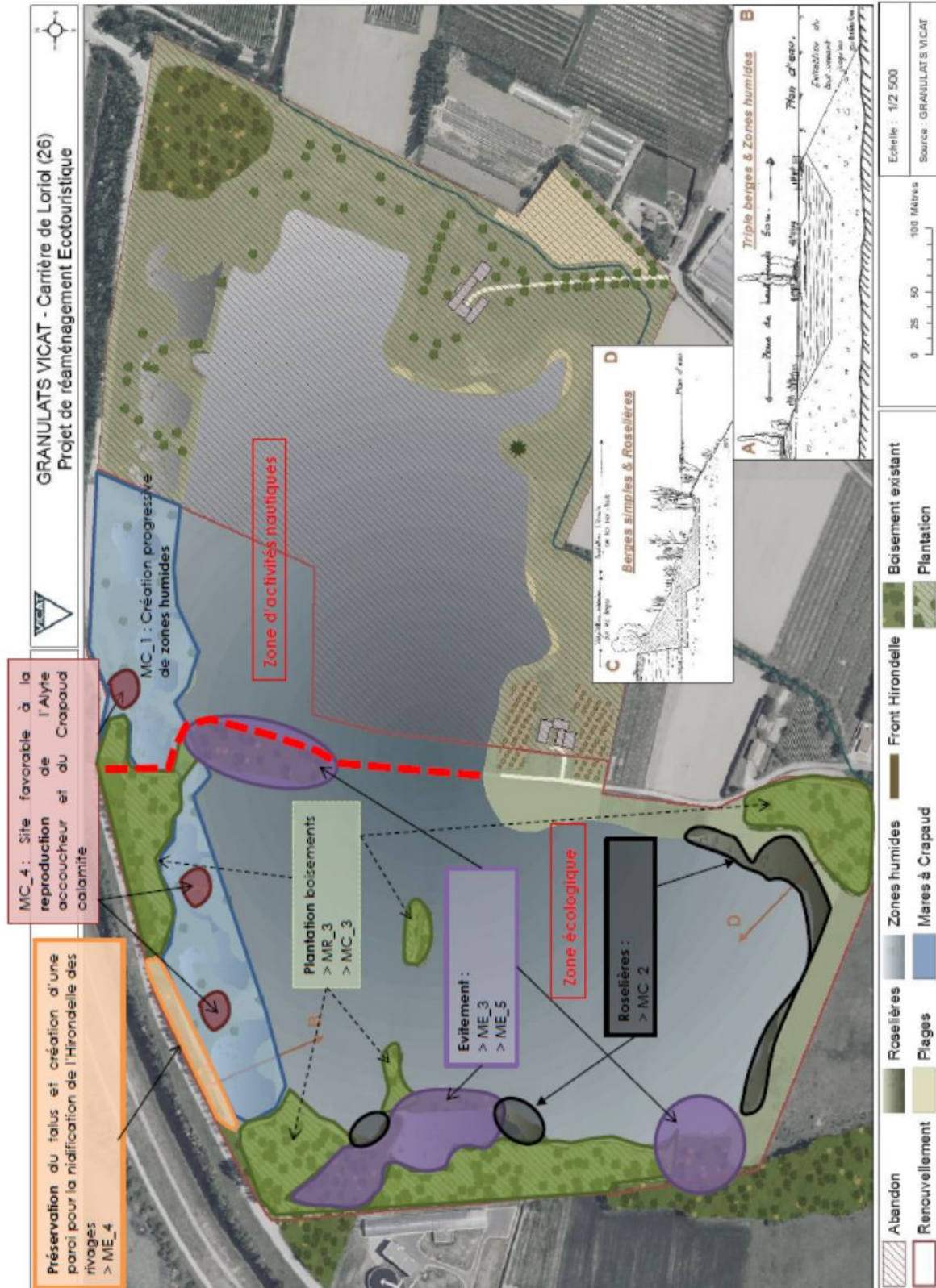
plan de remise en état de la carrière de la société GRANULATS VICAT sur la commune de LORIOL SUR DROME aux lieux-dits « Les Ramières Est » et « Les Ramières Ouest »



dispositif de suivi des eaux pour la carrière de la société GRANULATS VICAT
sur la commune de LORIOL SUR DROME aux lieux-dits « Les Ramières Est » et « Les Ramières Ouest »



mesures en faveur du milieu naturel pour la carrière de la société GRANULATS VICAT sur la commune de LORLIOL SUR DROME aux lieux-dits « Les Ramières Est » et « Les Ramières Ouest »



26_Préf_Préfecture de la Drôme

26-2016-11-25-006

arrêté de composition du CODERST du 25-11-2016

Arrêté modificatif portant composition du CODERST de la Drôme



Liberté • Égalité • Fraternité

RÉPUBLIQUE FRANÇAISE

PRÉFET DE LA DROME

Préfecture
Direction des collectivités et de l'utilité publique
Bureau des enquêtes publiques

Affaire suivie par : Sonia BONNET
Tél.: 04.75.79.28.48
Fax : 04 75 79 28 55

Courriel du BEP : pref-enquetes-publiques@drome.gouv.fr

ARRÊTÉ PRÉFECTORAL N° 26-2016-11-25-006 du 25 novembre 2016

modifiant l'arrêté n° 2015246-0002 du 3 septembre 2015 portant renouvellement de la composition du Conseil Départemental de l'Environnement et des Risques Sanitaires et Technologiques de la Drôme (CODERST)

Le Préfet de la Drôme
Chevalier de la Légion d'Honneur
Chevalier de l'Ordre National du Mérite

Vu le code de la santé publique et notamment ses articles L1416-1 et R1416-1 à R1416-6 ;

Vu le code de l'environnement ;

Vu le code général des collectivités territoriales ;

Vu le décret n°2006-665 du 07 juin 2006 relatif à la réduction du nombre et à la simplification de la composition des diverses commissions administratives ;

Vu le décret n°2006-672 du 08 juin 2006 relatif à la création, à la composition et au fonctionnement de commissions administratives à caractère consultatif ;

Vu l'arrêté préfectoral de délégation de signature ;

Vu l'arrêté préfectoral n° 2015246-0002 du 3 septembre 2015 portant renouvellement de la composition du Conseil Départemental de l'Environnement et des Risques Sanitaires et Technologiques de la Drôme (CODERST) ;

Vu l'arrêté préfectoral n° 26-2016-11-21-001 du 21 novembre 2016 modifiant l'arrêté n° 2015246-0002 du 3 septembre 2015 portant renouvellement de la composition du Conseil Départemental de l'Environnement et des Risques Sanitaires et Technologiques de la Drôme (CODERST) ;

Vu la lettre du 26 janvier 2016 de Monsieur le Président régional de la Fédération Rhône-Alpes de Protection de la Nature (FRAPNA) à Monsieur le Préfet de région, relative à l'organisation des CODERST en région Auvergne-Rhône-Alpes ;

Vu la lettre du 29 août 2016 de Monsieur le Préfet de la région Auvergne-Rhône-Alpes à Monsieur le Président régional de la FRAPNA, accordant une désignation fonctionnelle plutôt que nominative dans l'arrêté de composition du CODERST ;

Vu les statuts de la Frapna Drôme Nature Environnement du 22 avril 2016, communiqués au secrétariat du CODERST le 22 novembre 2016 ;

Sur proposition de Monsieur le Secrétaire Général de la préfecture ;

ARRETE

3, boulevard Vauban – 26030 VALENCE Cedex 9 – Téléphone : 04.75.79.28.00 - Télécopie : 04 75 42 87 55
Horaires et modalités d'accueil disponibles sur le site www.drome.gouv.fr



Article 1er : Le Conseil Départemental de l'Environnement et des Risques Sanitaires et Technologiques (CODERST) est présidé par le Préfet du département de la Drôme, ou son représentant.

Il comprend :

1° Six représentants des services de l'État

Outre le Président,

- le Directeur départemental des territoires ou son représentant ;
- le Directeur régional de l'environnement, de l'aménagement et du logement ou son représentant ;
- le Directeur départemental de la protection des populations ou son représentant ;
- le Directeur régional de la concurrence, de la consommation, du travail et de l'emploi ou son représentant ;
- le Chef du service interministériel de la défense et de la protection civile ou son représentant ;

1° Bis

- le Directeur général de l'agence régionale de santé ou son représentant ;

2° Cinq représentants des collectivités territoriales

Les conseillers départementaux désignés par le Conseil Départemental de la Drôme :

- Madame Patricia BRUNEL MAILLET, 7ème vice-présidente, Conseillère départementale du canton de Montélimar II, et Madame Martine CHARMET, Conseillère départementale du canton du Diois, membres titulaires ;
- Monsieur Laurent LANFRAY, délégué, Conseiller départemental du canton de Montélimar II, et Monsieur Pierre COMBES, Conseiller départemental du canton de Nyons et Baronnies, membres suppléants.

Les Maires désignés par l'association des Maires et Présidents de Communautés de la Drôme :

- Monsieur Jean-Michel CATELINOIS, Maire de Saint-Paul-Trois-Châteaux, titulaire,
- Monsieur Maryanick GARIN, Maire de Clansayes, titulaire,
- Madame Marie-Pierre MOUTON, Maire de Pierrelatte, titulaire ;
- Monsieur Philippe LABADENS, adjoint au Maire de Romans-sur-Isère, suppléant ;
- Madame Marie-Christine DARFEUILLE, Maire d'Espenel, suppléante ;
- Monsieur Daniel ARNAUD, Maire de Tersanne, suppléant.

3° Neuf personnes réparties à parts égales entre représentants d'associations agréées de consommateurs, de pêche et de protection de l'environnement, des membres de profession ayant leur activité dans les domaines de compétence de la commission et des experts dans ces domaines

- Un représentant légal de la Frapna Drôme Nature Environnement ou un membre délégué ;
- Monsieur Joël MOTTET, représentant le mouvement national de lutte pour l'environnement Drôme-Ardèche (MNLE), suppléé par Monsieur André BRUNEEL ;
- Monsieur Jean-Marc DUCOIN, représentant la fédération départementale de la Drôme pour la pêche et la protection du milieu aquatique (FDPPMA), suppléé par Monsieur Raymond BES ;
- Monsieur Paul DESPESE, représentant la chambre d'agriculture de la Drôme, suppléé par Madame Marie-Chantal CHARIGNON ;
- Monsieur Jean-Luc PIROUX, représentant la chambre de métiers et de l'artisanat de la Drôme, suppléé par Monsieur Alberto AVRILA ;
- Monsieur Jean NOHARET, représentant les exploitants des installations classées, désigné par la chambre de commerce et d'industrie de la Drôme suppléé par Madame Agnès BALOGNA ;
- Monsieur Maurice CARLES, ingénieur CEA, retraité ;
- Monsieur Steve MICALLEF, représentant l'association ATMO Auvergne-Rhône-Alpes, suppléé par Madame Géraldine GUILLAUD-MARTIN ;
- Monsieur Luc GABRIELLE, médecin, représentant le conseil de l'ordre des médecins, membre de l'Union Fédérale des Consommateurs Que Choisir de la Drôme, suppléé par Monsieur Armel ROCHE.

4° Quatre personnes qualifiées dont au moins un médecin

- Madame Sylvaine BOIGE-FAURE, médecin de santé publique, retraitée ;
- Monsieur Bernard BRUN, urbaniste territorial, retraité, suppléé par Monsieur Henri VIGIER, ingénieur agronome, retraité ;
- Messieurs Thierry MONIER et Patrick BERGERET, hydrogéologues agréés, suppléés par Monsieur Daniel CUCHE, hydrogéologue agréé.

Article 2 : Le Chef du service départemental des services d'incendie et de secours sera appelé à participer aux travaux du conseil, à titre consultatif, conformément à l'arrêté préfectoral portant création du conseil départemental de l'environnement et des risques sanitaires et technologiques.

Article 3 : Les membres désignés sont nommés pour une durée de trois ans renouvelable.

- Le président et les membres des commissions qui siègent en raison des fonctions qu'ils occupent peuvent se faire suppléer par un membre du service ou de l'organisme auquel ils appartiennent ;
- Un membre désigné en raison de son mandat électif ne peut se faire suppléer que par un élu de la même assemblée délibérante ;
- Lorsqu'un membre n'est pas suppléé, le membre d'une commission peut donner un mandat à un autre membre. Nul ne peut détenir plus d'un mandat.

Article 4 : Les membres d'une commission ne peuvent prendre part aux délibérations lorsqu'ils ont un intérêt personnel à l'affaire qui en est l'objet.

Article 5 : La commission peut, sur décision de son Président, entendre toute personne extérieure dont l'audition est de nature à éclairer ses délibérations. Les personnes entendues ne participent pas au vote.

Article 6 : Afin que la commission délibère, la moitié des membres qui composent la commission doivent être présents, y compris les membres prenant part au débat au moyen d'une conférence téléphonique ou audiovisuelle, ou donner mandat.

Lorsque le quorum n'est pas atteint, une nouvelle convocation est adressée aux membres de la commission, portant le même ordre du jour en précisant qu'aucun quorum n'est exigé.

La commission se prononce à la majorité des voix des membres présents ou représentés. En cas de partage égal des voix, la voix du président est prépondérante.

Article 7 : Le secrétariat est assuré par les services de la Préfecture.

Le conseil départemental de l'environnement et des risques sanitaires et technologiques se réunit sur convocation de son président qui fixe l'ordre du jour. La convocation ainsi que les pièces ou documents nécessaires à la préparation de la réunion ou établis à l'issue de celle-ci peuvent être envoyés par tous moyens, et sur tout support.

Article 8 : Le présent arrêté modifie l'arrêté préfectoral n° 2015246-0002 du 3 septembre 2015 portant renouvellement de la composition du Conseil Départemental de l'Environnement et des Risques Sanitaires et Technologiques de la Drôme (CODERST).

Article 9 : Monsieur le Secrétaire Général de la préfecture de la Drôme est chargé de l'exécution du présent arrêté, qui sera publié au recueil des actes administratifs, sur le site internet des services de l'État en Drôme à l'adresse suivante : www.drôme.gouv.fr et dont une copie sera adressée à chaque membre.

Le Préfet,


Eric SPITZ

26_Préf_Préfecture de la Drôme

26-2016-11-17-088

Arrêté portant autorisation de fonctionnement d'un système
de vidéoprotection

PRÉFET DE LA DRÔME

Préfecture de la Drôme
Cabinet
Bureau du Cabinet
Tél. : 04.75.79.28.93

N° du dossier : 16-235

A R R Ê T É

**PORTANT AUTORISATION DE FONCTIONNEMENT
D'UN SYSTEME DE VIDEOPROTECTION**

**Le Préfet de la DRÔME
Chevalier de la Légion d'Honneur
Chevalier de l'Ordre National du Mérite**

VU le code de la sécurité intérieure, notamment ses articles L. 251-1 à L.255-1 et R 251-1 à R 253-4 ;
VU l'arrêté ministériel du 3 août 2007 portant définition des normes techniques des systèmes de vidéoprotection et ses annexes techniques ;
VU le décret n° 2004-374 du 29 avril 2004 modifié relatif aux pouvoirs des préfets, à l'organisation et à l'action des services de l'Etat dans les régions et départements et notamment son article 43 ;
VU le décret n° INTA1531183D du 17 décembre 2015 nommant M. Eric SPITZ, Préfet de la Drôme ;
VU l'arrêté préfectoral n° 2016006-0002 du 11 janvier 2016 donnant délégation de signature à M. Stéphane COSTAGLIOLI, sous-préfet, directeur de Cabinet du Préfet de la Drôme ;
VU la demande d'autorisation d'installation d'un système de vidéoprotection présentée par M. le directeur départemental des finances publiques 20 avenue du Président Edouard Herriot – 26000 VALENCE et ayant fait l'objet d'un récépissé de dépôt le 15 septembre 2016 ;
VU l'avis de la commission départementale des systèmes de vidéoprotection du 11 octobre 2016 ;
CONSIDERANT qu'il convient de prévenir tout acte de délinquance ;
SUR proposition de M. le directeur de Cabinet du Préfet de la Drôme ;

A R R E T E

ARTICLE 1er – M. le directeur départemental des finances publiques est autorisé, dans les conditions fixées au présent arrêté et pour une durée de cinq ans renouvelable, à installer un système de vidéoprotection (5 caméras : 4 intérieures et 1 extérieure) dans son établissement situé 15 avenue de Romans – 26000 VALENCE, conformément au dossier présenté. Ce dispositif poursuit les finalités suivantes :

- sécurité des personnes - prévention des atteintes aux biens et la protection des bâtiments publics.

ARTICLE 2 – Le public est informé de la présence de ces caméras, dans l'établissement cité à l'article 1er, par une signalétique appropriée :

- de manière claire, permanente et significative, à chaque point d'accès du public, de l'existence du système de vidéoprotection ;
- à chaque point d'accès du public, des affichettes mentionnent les références des articles du code de la sécurité intérieur et les coordonnées du directeur de l'établissement auprès duquel s'exerce le droit d'accès aux images.

ARTICLE 3 – Hormis le cas d'une enquête de flagrant délit, d'une enquête préliminaire ou d'une information judiciaire, les renseignements sont détruits dans un délai maximum de **20 jours**.

ARTICLE 4 – M. le directeur départemental des finances publiques, responsable de la mise en œuvre du système doit se porter garant des personnes susceptibles d'intervenir dans l'exploitation ou le visionnage des images, ainsi que dans la maintenance du système mis en place. Des consignes très précises sur la confidentialité des images captées ou/et enregistrées et des atteintes à la vie privée qu'elles peuvent éventuellement impliquer sont données à toutes les personnes concernées.

ARTICLE 5 – Les fonctionnaires des services de police dûment habilités et désignés dans les conditions des articles R 251-1 à R 253-4 susmentionnés, peuvent accéder à tout moment aux images et enregistrements de ce système de vidéoprotection autorisé dans les conditions fixées à l'article 1^{er}. Le délai de conservation des images par ces derniers ne peut excéder **20 jours**.

ARTICLE 6 – Toute modification présentant un caractère substantiel doit faire l'objet d'une déclaration auprès des services préfectoraux (notamment changement d'activité dans les lieux protégés – changement dans la configuration des lieux – changement affectant la protection des images).

ARTICLE 7 – Sans préjudice des sanctions pénales applicables, la présente autorisation peut, après que l'intéressé ait été mis à même de présenter ses observations, être retirée en cas de manquement aux dispositions figurant aux articles L.251-2, L.251-3, L.252-1 à L.252-6, L.253-1 à L.253-5 et R 251-1 à R 253-4 du code de la sécurité intérieure ou encore en cas de modification des conditions au vu desquelles cette autorisation a été délivrée.

.../...

ARTICLE 8 – La présente autorisation est publiée au Recueil des Actes Administratifs de la préfecture. Elle peut faire l'objet d'un recours devant le Tribunal Administratif de Grenoble dans un délai de deux mois à compter de la date de sa notification à l'intéressé ou de sa publication.

ARTICLE 9 – M. le directeur de Cabinet du Préfet de la Drôme est chargé de l'exécution du présent arrêté dont un exemplaire sera adressé à :

- M. le directeur départemental des finances publiques – 20 avenue du Président Edouard Herriot – 26000 VALENCE
- M. le maire – 26000 VALENCE
- M. le directeur départemental de la sécurité publique de la Drôme.

Valence, le 17 novembre 2016

Le Préfet,

Pour le Préfet, par délégation,

Le Directeur de Cabinet

Stéphane COSTAGLIOLI

26_Préf_Préfecture de la Drôme

26-2016-11-17-089

Arrêté portant autorisation de fonctionnement d'un système
de vidéoprotection

PRÉFET DE LA DRÔME

Préfecture de la Drôme
Cabinet
Bureau du Cabinet
Tél. : 04.75.79.28.93

N° du dossier : 16-236

A R R Ê T É

**PORTANT AUTORISATION DE FONCTIONNEMENT
D'UN SYSTEME DE VIDEOPROTECTION**

**Le Préfet de la DRÔME
Chevalier de la Légion d'Honneur
Chevalier de l'Ordre National du Mérite**

VU le code de la sécurité intérieure, notamment ses articles L. 251-1 à L.255-1 et R 251-1 à R 253-4 ;
VU l'arrêté ministériel du 3 août 2007 portant définition des normes techniques des systèmes de vidéoprotection et ses annexes techniques ;
VU le décret n° 2004-374 du 29 avril 2004 modifié relatif aux pouvoirs des préfets, à l'organisation et à l'action des services de l'Etat dans les régions et départements et notamment son article 43 ;
VU le décret n° INTA1531183D du 17 décembre 2015 nommant M. Eric SPITZ, Préfet de la Drôme ;
VU l'arrêté préfectoral n° 2016006-0002 du 11 janvier 2016 donnant délégation de signature à M. Stéphane COSTAGLIOLI, sous-préfet, directeur de Cabinet du Préfet de la Drôme ;
VU l'arrêté préfectoral n° 2013063-0057 du 04 mars 2013 autorisant M. le directeur départemental des finances publiques à installer un système de vidéoprotection à l'agence de 26000 VALENCE – 25 avenue de Romans ;
VU la demande de modification de l'autorisation de fonctionnement d'un système de vidéoprotection présentée par M. le directeur départemental des finances publiques – 20 avenue du Président Edouard Herriot – 26000 VALENCE et ayant fait l'objet d'un récépissé de dépôt le 16 septembre 2016 ;
VU l'avis de la commission départementale des systèmes de vidéoprotection du 11 octobre 2016 ;
SUR proposition de M. le directeur de Cabinet du Préfet de la Drôme ;

A R R E T E

ARTICLE 1er – M. le directeur départemental des finances publiques est autorisé, dans les conditions fixées au présent arrêté et pour une durée de cinq ans renouvelable, à installer un système de vidéoprotection (3 caméras : 1 intérieure et 2 extérieures) pour l'agence de 26000 VALENCE – 25 avenue de Romans, conformément au dossier présenté. Ce dispositif poursuit la finalité suivante :
- la sécurité des personnes – prévention des atteintes aux biens et protection des bâtiments publics.

ARTICLE 2 – Le public est informé de la présence de ces caméras, dans l'établissement cité à l'article 1er, par une signalétique appropriée :

- de manière claire, permanente et significative, à chaque point d'accès du public, de l'existence du système de vidéoprotection ;

- à chaque point d'accès du public, des affichettes mentionnent les références des articles du code de la sécurité intérieure et les coordonnées du directeur de l'établissement auprès duquel s'exerce le droit d'accès aux images.

ARTICLE 3 – Hormis le cas d'une enquête de flagrant délit, d'une enquête préliminaire ou d'une information judiciaire, les renseignements sont détruits dans un délai maximum de **20 jours**.

ARTICLE 4 – M. le directeur départemental des finances publiques responsable de la mise en œuvre du système doit se porter garant des personnes susceptibles d'intervenir dans l'exploitation ou le visionnage des images, ainsi que dans la maintenance du système mis en place. Des consignes très précises sur la confidentialité des images captées ou/et enregistrées et des atteintes à la vie privée qu'elles peuvent éventuellement impliquer sont données à toutes les personnes concernées.

ARTICLE 5 – Les fonctionnaires des services de police dûment habilités et désignés dans les conditions des articles R 251-1 à R 253-4 susmentionnés, peuvent accéder à tout moment aux images et enregistrements de ce système de vidéoprotection autorisé dans les conditions fixées à l'article 1er. Le délai de conservation des images par ces derniers ne peut excéder **20 jours**.

ARTICLE 6 – Toute modification présentant un caractère substantiel doit faire l'objet d'une déclaration auprès des services préfectoraux (notamment changement d'activité dans les lieux protégés – changement dans la configuration des lieux – changement affectant la protection des images).

ARTICLE 7 – Sans préjudice des sanctions pénales applicables, la présente autorisation peut, après que l'intéressé ait été mis à même de présenter ses observations, être retirée en cas de manquement aux dispositions figurant aux articles L.251-2, L.251-3, L.252-1 à L.252-6, L.253-1 à L.253-5 et R 251-1 à R 253-4 du code de la sécurité intérieure ou encore en cas de modification des conditions au vu desquelles cette autorisation a été délivrée.

ARTICLE 8 - L'arrêté préfectoral n° 2013063-0057 du 04 mars 2013 est abrogé.

ARTICLE 9 – La présente autorisation est publiée au Recueil des Actes Administratifs de la préfecture. Elle peut faire l'objet d'un recours devant le Tribunal Administratif de Grenoble dans un délai de deux mois à compter de la date de sa notification à l'intéressé ou de sa publication.

ARTICLE 10 - M. le directeur de Cabinet du Préfet de la Drôme est chargé de l'exécution du présent arrêté dont un exemplaire sera adressé à :

- M. le directeur départemental des finances publiques – 20 avenue du Président Edouard Herriot – 26000 VALENCE
- M. le maire – 26000 VALENCE
- M. le directeur départemental de la sécurité publique de la Drôme.

Valence, le 17 novembre 2016

Le Préfet,

Pour le Préfet, par délégation,

Le Directeur de Cabinet

Stéphane COSTAGLIOLI

26_Préf_Préfecture de la Drôme

26-2016-11-30-001

Arrêté portant autorisation de fonctionnement d'un système
de vidéoprotection

PRÉFET DE LA DRÔME

Préfecture de la Drôme
Cabinet
Bureau du Cabinet
Tél. : 04.75.79.28.93

N° du dossier : 16-295

ARRÊTÉ

**PORTANT AUTORISATION DE FONCTIONNEMENT
D'UN SYSTEME DE VIDEOPROTECTION**

**Le Préfet de la DRÔME
Chevalier de la Légion d'Honneur
Chevalier de l'Ordre National du Mérite**

VU le code de la sécurité intérieure, notamment ses articles L. 251-1 à L.255-1 et R 251-1 à R 253-4 ;
VU l'arrêté ministériel du 3 août 2007 portant définition des normes techniques des systèmes de vidéoprotection et ses annexes techniques ;
VU le décret n° 2004-374 du 29 avril 2004 modifié relatif aux pouvoirs des préfets, à l'organisation et à l'action des services de l'Etat dans les régions et départements et notamment son article 43 ;
VU le décret n° INTA1531183D du 17 décembre 2015 nommant M. Eric SPITZ, Préfet de la Drôme ;
VU l'arrêté préfectoral n° 2016006-0002 du 11 janvier 2016 donnant délégation de signature à M. Stéphane COSTAGLIOLI, sous-préfet, directeur de Cabinet du Préfet de la Drôme ;
VU la demande d'autorisation d'installation d'un système de vidéoprotection présentée par M. le Député-maire – 26200 MONTELMAR pour le Palais des Congrès ;
VU l'avis de la commission départementale des systèmes de vidéoprotection du 11 octobre 2016 ;
CONSIDERANT qu'il convient de prévenir tout acte de délinquance ;
SUR proposition de M. le directeur de Cabinet du Préfet de la Drôme ;

ARRETE

ARTICLE 1er – M. le Député-maire est autorisé, dans les conditions fixées au présent arrêté et pour une durée de cinq ans renouvelable, à installer un système de vidéoprotection (**14 caméras : 10 intérieures et 4 extérieures**) au Palais des Congrès situé avenue du 14 juillet 1789 – 26200 MONTELMAR, conformément au dossier présenté. Ce dispositif poursuit les finalités suivantes :
- sécurité des personnes - secours à personnes – défense contre l'incendie – préventions risques naturels ou technologiques - prévention des atteintes aux biens et la protection des bâtiments publics.

ARTICLE 2 – Le public est informé de la présence de ces caméras, dans l'établissement cité à l'article 1er, par une signalétique appropriée :

- de manière claire, permanente et significative, à chaque point d'accès du public, de l'existence du système de vidéoprotection ;

- à chaque point d'accès du public, des affichettes mentionnent les références des articles du code de la sécurité intérieur et les coordonnées du directeur de l'établissement auprès duquel s'exerce le droit d'accès aux images.

ARTICLE 3 – Hormis le cas d'une enquête de flagrant délit, d'une enquête préliminaire ou d'une information judiciaire, les renseignements sont détruits dans un délai maximum de **9 jours**.

ARTICLE 4 – M. le Député-maire, responsable de la mise en œuvre du système doit se porter garant des personnes susceptibles d'intervenir dans l'exploitation ou le visionnage des images, ainsi que dans la maintenance du système mis en place. Des consignes très précises sur la confidentialité des images captées ou/et enregistrées et des atteintes à la vie privée qu'elles peuvent éventuellement impliquer sont données à toutes les personnes concernées.

ARTICLE 5 – Les fonctionnaires des services de police dûment habilités et désignés dans les conditions des articles R 251-1 à R 253-4 susmentionnés, peuvent accéder à tout moment aux images et enregistrements de ce système de vidéoprotection autorisé dans les conditions fixées à l'article 1er. Le délai de conservation des images par ces derniers ne peut excéder **9 jours**.

ARTICLE 6 – Toute modification présentant un caractère substantiel doit faire l'objet d'une déclaration auprès des services préfectoraux (notamment changement d'activité dans les lieux protégés – changement dans la configuration des lieux – changement affectant la protection des images).

ARTICLE 7 – Sans préjudice des sanctions pénales applicables, la présente autorisation peut, après que l'intéressé ait été mis à même de présenter ses observations, être retirée en cas de manquement aux dispositions figurant aux articles L.251-2, L.251-3, L.252-1 à L.252-6, L.253-1 à L.253-5 et R 251-1 à R 253-4 du code de la sécurité intérieure ou encore en cas de modification des conditions au vu desquelles cette autorisation a été délivrée.

.../...

ARTICLE 8 – La présente autorisation est publiée au Recueil des Actes Administratifs de la préfecture. Elle peut faire l'objet d'un recours devant le Tribunal Administratif de Grenoble dans un délai de deux mois à compter de la date de sa notification à l'intéressé ou de sa publication.

ARTICLE 9 – M. le directeur de Cabinet du Préfet de la Drôme est chargé de l'exécution du présent arrêté dont un exemplaire sera adressé à :

- M. le Député-maire – 26200 MONTELIMAR
- M. le directeur départemental de la sécurité publique de la Drôme.

Valence, le 30 novembre 2016
Le Préfet,
Pour le Préfet, par délégation,
Le Directeur de Cabinet
Stéphane COSTAGLIOLI

26_Préf_Préfecture de la Drôme

26-2016-11-30-002

Arrêté portant autorisation de fonctionnement d'un système
de vidéoprotection

PRÉFET DE LA DRÔME

Préfecture de la Drôme
Cabinet
Bureau du Cabinet
Tél. : 04.75.79.28.93

N° du dossier : 16-300

ARRÊTÉ

**PORTANT AUTORISATION DE FONCTIONNEMENT
D'UN SYSTEME DE VIDEOPROTECTION**

**Le Préfet de la DRÔME
Chevalier de la Légion d'Honneur
Chevalier de l'Ordre National du Mérite**

VU le code de la sécurité intérieure, notamment ses articles L. 251-1 à L.255-1 et R 251-1 à R 253-4 ;
VU l'arrêté ministériel du 3 août 2007 portant définition des normes techniques des systèmes de vidéoprotection et ses annexes techniques ;
VU le décret n° 2004-374 du 29 avril 2004 modifié relatif aux pouvoirs des préfets, à l'organisation et à l'action des services de l'Etat dans les régions et départements et notamment son article 43 ;
VU le décret n° INTA1531183D du 17 décembre 2015 nommant M. Eric SPITZ, Préfet de la Drôme ;
VU l'arrêté préfectoral n° 2016006-0002 du 11 janvier 2016 donnant délégation de signature à M. Stéphane COSTAGLIOLI, sous-préfet, directeur de Cabinet du Préfet de la Drôme ;
VU la demande d'autorisation d'installation d'un système de vidéoprotection présentée par Mme Isabelle ORST pour son commerce « MARCHE MALIN » ;
VU l'avis de la commission départementale des systèmes de vidéoprotection du 11 octobre 2016 ;
CONSIDERANT qu'il convient de prévenir tout acte de délinquance ;
SUR proposition de M. le directeur de Cabinet du Préfet de la Drôme ;

ARRETE

ARTICLE 1er – Mme Isabelle ORST est autorisée, dans les conditions fixées au présent arrêté et pour une durée de cinq ans renouvelable, à installer un système de vidéoprotection (**6 caméras intérieures**) dans son commerce « MARCHE MALIN » situé Boulevard du président Pompidou – 26200 MONTELMAR, conformément au dossier présenté. Ce dispositif poursuit les finalités suivantes :

- sécurité des personnes – prévention des atteintes aux biens et la lutte contre la démarque inconnue.

ARTICLE 2 – Le public est informé de la présence de ces caméras, dans l'établissement cité à l'article 1er, par une signalétique appropriée :

- de manière claire, permanente et significative, à chaque point d'accès du public, de l'existence du système de vidéoprotection ;

- à chaque point d'accès du public, des affichettes mentionnent les références des articles du code de la sécurité intérieur et les coordonnées du directeur de l'établissement auprès duquel s'exerce le droit d'accès aux images.

ARTICLE 3 – Hormis le cas d'une enquête de flagrant délit, d'une enquête préliminaire ou d'une information judiciaire, les renseignements sont détruits dans un délai maximum de **20 jours**.

ARTICLE 4 – Mme Isabelle ORST, responsable de la mise en œuvre du système doit se porter garante des personnes susceptibles d'intervenir dans l'exploitation ou le visionnage des images, ainsi que dans la maintenance du système mis en place. Des consignes très précises sur la confidentialité des images captées ou/et enregistrées et des atteintes à la vie privée qu'elles peuvent éventuellement impliquer sont données à toutes les personnes concernées.

ARTICLE 5 – Les fonctionnaires des services de police dûment habilités et désignés dans les conditions des articles R 251-1 à R 253-4 susmentionnés, peuvent accéder à tout moment aux images et enregistrements de ce système de vidéoprotection autorisé dans les conditions fixées à l'article 1er. Le délai de conservation des images par ces derniers ne peut excéder **20 jours**.

ARTICLE 6 – Toute modification présentant un caractère substantiel doit faire l'objet d'une déclaration auprès des services préfectoraux (notamment changement d'activité dans les lieux protégés – changement dans la configuration des lieux – changement affectant la protection des images).

ARTICLE 7 – Sans préjudice des sanctions pénales applicables, la présente autorisation peut, après que l'intéressé ait été mis à même de présenter ses observations, être retirée en cas de manquement aux dispositions figurant aux articles L.251-2, L.251-3, L.252-1 à L.252-6, L.253-1 à L.253-5 et R 251-1 à R 253-4 du code de la sécurité intérieure ou encore en cas de modification des conditions au vu desquelles cette autorisation a été délivrée.

.../...

ARTICLE 8 – La présente autorisation est publiée au Recueil des Actes Administratifs de la préfecture. Elle peut faire l'objet d'un recours devant le Tribunal Administratif de Grenoble dans un délai de deux mois à compter de la date de sa notification à l'intéressé ou de sa publication.

ARTICLE 9 – M. le directeur de Cabinet du Préfet de la Drôme est chargé de l'exécution du présent arrêté dont un exemplaire sera adressé à :

- Mme Isabelle ORST - « MARCHE MALIN » Boulevard du président Pompidou – 26200 MONTELIMAR
- M. le député-maire – 26200 MONTELIMAR
- M. le directeur départemental de la sécurité publique de la Drôme.

Valence, le 30 novembre 2016
Le Préfet,
Pour le Préfet, par délégation,
Le Directeur de Cabinet
Stéphane COSTAGLIOLI

26_Préf_Préfecture de la Drôme

26-2016-12-02-001

Arrêté portant autorisation de fonctionnement d'un système
de vidéoprotection

PRÉFET DE LA DRÔME

Préfecture de la Drôme
Cabinet
Bureau du Cabinet
Tél. : 04.75.79.28.93

N° du dossier : 16-285

A R R Ê T É

**PORTANT AUTORISATION DE FONCTIONNEMENT
D'UN SYSTEME DE VIDEOPROTECTION**

Le Préfet de la DRÔME
Chevalier de la légion d'Honneur
Chevalier de l'Ordre National du Mérite

VU le code de la sécurité intérieure, notamment ses articles L. 251-1 à L.255-1 et R 251-1 à R 253-4 ;
VU l'arrêté ministériel du 3 août 2007 portant définition des normes techniques des systèmes de vidéoprotection et ses annexes techniques ;
VU le décret n° 2004-374 du 29 avril 2004 modifié relatif aux pouvoirs des préfets, à l'organisation et à l'action des services de l'Etat dans les régions et départements et notamment son article 43 ;
VU le décret n° INTA1531183D du 17 décembre 2015 nommant M. Eric SPITZ, Préfet de la Drôme ;
VU l'arrêté préfectoral n° 2016006-0002 du 11 janvier 2016 donnant délégation de signature à M. Stéphane COSTAGLIOLI, sous-préfet, directeur de Cabinet du Préfet de la Drôme ;
VU l'arrêté préfectoral n°2013063-0069 du 04 mars 2013 autorisant M. le directeur de la Caisse d'Epargne Loire Drôme Ardèche à installer un système de vidéoprotection à l'agence 26200 MONTE LIMAR – 2 rue Paul Loubet ;
VU la demande de modification de l'autorisation de fonctionnement d'un système de vidéoprotection présentée par M. le directeur de la Caisse d'Epargne Loire Drôme Ardèche – 17 rue des frères Ponchardier – 42000 SAINT ETIENNE et ayant fait l'objet d'un récépissé de dépôt le 05 octobre 2016 ;
VU l'avis de la commission départementale des systèmes de vidéoprotection du 11 octobre 2016 ;
CONSIDERANT qu'il convient de prévenir tout acte de délinquance ;
SUR proposition de M. le directeur de Cabinet du Préfet de la Drôme ;

A R R E T E

ARTICLE 1er – M. le directeur de la Caisse d'Epargne Loire Drôme Ardèche est autorisé, dans les conditions fixées au présent arrêté et pour une durée de cinq ans renouvelable, à installer un système de vidéoprotection (9 caméras : 7 intérieures et 2 extérieures) dans l'agence de 26200 MONTE LIMAR – 2 rue Paul Loubet conformément au dossier présenté. Ce dispositif poursuit les finalités suivantes :

- la sécurité des personnes, et la prévention des atteintes aux biens.

ARTICLE 2 – Le public est informé de la présence de ces caméras, dans l'établissement cité à l'article 1er, par une signalétique appropriée :

- de manière claire, permanente et significative, à chaque point d'accès du public, de l'existence du système de vidéoprotection ;
- à chaque point d'accès du public, des affichettes mentionnent les références des articles du code de la sécurité intérieure et les coordonnées du directeur de l'établissement auprès duquel s'exerce le droit d'accès aux images.

ARTICLE 3 – Hormis le cas d'une enquête de flagrant délit, d'une enquête préliminaire ou d'une information judiciaire, les renseignements sont détruits dans un délai maximum de **30 jours**.

ARTICLE 4 – M. le directeur de la Caisse d'Epargne Loire Drôme Ardèche, responsable de la mise en œuvre du système doit se porter garant des personnes susceptibles d'intervenir dans l'exploitation ou le visionnage des images, ainsi que dans la maintenance du système mis en place. Des consignes très précises sur la confidentialité des images captées ou/et enregistrées et des atteintes à la vie privée qu'elles peuvent éventuellement impliquer sont données à toutes les personnes concernées.

ARTICLE 5 – Les fonctionnaires des services de police dûment habilités et désignés dans les conditions des articles R 251-1 à R 253-4 susmentionnés, peuvent accéder à tout moment aux images et enregistrements de ce système de vidéoprotection autorisé dans les conditions fixées à l'article 1er. Le délai de conservation des images par ces derniers ne peut excéder **30 jours**.

ARTICLE 6 – Toute modification présentant un caractère substantiel doit faire l'objet d'une déclaration auprès des services préfectoraux (notamment changement d'activité dans les lieux protégés – changement dans la configuration des lieux – changement affectant la protection des images).

ARTICLE 7 – Sans préjudice des sanctions pénales applicables, la présente autorisation peut, après que l'intéressé ait été mis à même de présenter ses observations, être retirée en cas de manquement aux dispositions figurant aux articles L.251-2, L.251-3, L.252-1 à L.252-6, L.253-1 à L.253-5 et R 251-1 à R 253-4 du code de la sécurité intérieure ou encore en cas de modification des conditions au vu desquelles cette autorisation a été délivrée.

ARTICLE 8 – L'arrêté préfectoral n°2013063-0069 du 04 mars 2013 est abrogé.

ARTICLE 9 – La présente autorisation est publiée au Recueil des Actes Administratifs de la préfecture. Elle peut faire l'objet d'un recours devant le Tribunal Administratif de Grenoble dans un délai de deux mois à compter de la date de sa notification à l'intéressé ou de sa publication.

ARTICLE 10 – M. le directeur de Cabinet du Préfet de la Drôme est chargé de l'exécution du présent arrêté dont un exemplaire sera adressé à :

- M. le directeur de la Caisse d'Epargne Loire Drôme Ardèche – 17 rue des frères Ponchardier – 42000 SAINT ETIENNE
- M. le directeur de la Caisse d'Epargne – 2 rue Paul Loubet - 26200 MONTELIMAR
- M. le député-maire – 26200 MONTELIMAR
- M. le directeur départemental de la sécurité publique de la Drôme.

Valence, le 02 décembre 2016
Le Préfet,
Pour le Préfet, par délégation,
Le Directeur de Cabinet
Stéphane COSTAGLIOLI

26_Préf_Préfecture de la Drôme

26-2016-12-02-002

Arrêté portant autorisation de fonctionnement d'un système
de vidéoprotection

PRÉFET DE LA DRÔME

Préfecture de la Drôme
Cabinet
Bureau du Cabinet
Tél. : 04.75.79.28.93

N° du dossier : 16-284

A R R Ê T É

**PORTANT AUTORISATION DE FONCTIONNEMENT
D'UN SYSTEME DE VIDEOPROTECTION**

Le Préfet de la DRÔME
Chevalier de la légion d'Honneur
Chevalier de l'Ordre National du Mérite

VU le code de la sécurité intérieure, notamment ses articles L. 251-1 à L.255-1 et R 251-1 à R 253-4 ;
VU l'arrêté ministériel du 3 août 2007 portant définition des normes techniques des systèmes de vidéoprotection et ses annexes techniques ;
VU le décret n° 2004-374 du 29 avril 2004 modifié relatif aux pouvoirs des préfets, à l'organisation et à l'action des services de l'Etat dans les régions et départements et notamment son article 43 ;
VU le décret n° INTA1531183D du 17 décembre 2015 nommant M. Eric SPITZ, Préfet de la Drôme ;
VU l'arrêté préfectoral n° 2016006-0002 du 11 janvier 2016 donnant délégation de signature à M. Stéphane COSTAGLIOLI, sous-préfet, directeur de Cabinet du Préfet de la Drôme ;
VU l'arrêté préfectoral n°2013063-0072 du 04 mars 2013 autorisant M. le directeur de la Caisse d'Epargne Loire Drôme Ardèche à installer un système de vidéoprotection à l'agence 26000 VALENCE – 145 rue Faventines ;
VU la demande de modification de l'autorisation de fonctionnement d'un système de vidéoprotection présentée par M. le directeur de la Caisse d'Epargne Loire Drôme Ardèche – 17 rue des frères Ponchardier – 42000 SAINT ETIENNE et ayant fait l'objet d'un récépissé de dépôt le 05 octobre 2016 ;
VU l'avis de la commission départementale des systèmes de vidéoprotection du 11 octobre 2016 ;
CONSIDERANT qu'il convient de prévenir tout acte de délinquance ;
SUR proposition de M. le directeur de Cabinet du Préfet de la Drôme ;

A R R E T E

ARTICLE 1er – M. le directeur de la Caisse d'Epargne Loire Drôme Ardèche est autorisé, dans les conditions fixées au présent arrêté et pour une durée de cinq ans renouvelable, à installer un système de vidéoprotection (10 caméras : 8 intérieures et 2 extérieures) dans l'agence de 26000 VALENCE – 145 rue Faventines conformément au dossier présenté. Ce dispositif poursuit les finalités suivantes :

- la sécurité des personnes, et la prévention des atteintes aux biens.

ARTICLE 2 – Le public est informé de la présence de ces caméras, dans l'établissement cité à l'article 1er, par une signalétique appropriée :

- de manière claire, permanente et significative, à chaque point d'accès du public, de l'existence du système de vidéoprotection ;
- à chaque point d'accès du public, des affichettes mentionnent les références des articles du code de la sécurité intérieure et les coordonnées du directeur de l'établissement auprès duquel s'exerce le droit d'accès aux images.

ARTICLE 3 – Hormis le cas d'une enquête de flagrant délit, d'une enquête préliminaire ou d'une information judiciaire, les renseignements sont détruits dans un délai maximum de **30 jours**.

ARTICLE 4 – M. le directeur de la Caisse d'Epargne Loire Drôme Ardèche, responsable de la mise en œuvre du système doit se porter garant des personnes susceptibles d'intervenir dans l'exploitation ou le visionnage des images, ainsi que dans la maintenance du système mis en place. Des consignes très précises sur la confidentialité des images captées ou/et enregistrées et des atteintes à la vie privée qu'elles peuvent éventuellement impliquer sont données à toutes les personnes concernées.

ARTICLE 5 – Les fonctionnaires des services de police dûment habilités et désignés dans les conditions des articles R 251-1 à R 253-4 susmentionnés, peuvent accéder à tout moment aux images et enregistrements de ce système de vidéoprotection autorisé dans les conditions fixées à l'article 1^{er}. Le délai de conservation des images par ces derniers ne peut excéder **30 jours**.

ARTICLE 6 – Toute modification présentant un caractère substantiel doit faire l'objet d'une déclaration auprès des services préfectoraux (notamment changement d'activité dans les lieux protégés – changement dans la configuration des lieux – changement affectant la protection des images).

ARTICLE 7 – Sans préjudice des sanctions pénales applicables, la présente autorisation peut, après que l'intéressé ait été mis à même de présenter ses observations, être retirée en cas de manquement aux dispositions figurant aux articles L.251-2, L.251-3, L.252-1 à L.252-6, L.253-1 à L.253-5 et R 251-1 à R 253-4 du code de la sécurité intérieure ou encore en cas de modification des conditions au vu desquelles cette autorisation a été délivrée.

ARTICLE 8 – L'arrêté préfectoral n°2013063-0072 du 04 mars 2013 est abrogé.

ARTICLE 9 – La présente autorisation est publiée au Recueil des Actes Administratifs de la préfecture. Elle peut faire l'objet d'un recours devant le Tribunal Administratif de Grenoble dans un délai de deux mois à compter de la date de sa notification à l'intéressé ou de sa publication.

ARTICLE 10 – M. le directeur de Cabinet du Préfet de la Drôme est chargé de l'exécution du présent arrêté dont un exemplaire sera adressé à :

- M. le directeur de la Caisse d'Epargne Loire Drôme Ardèche – 17 rue des frères Ponchardier – 42000 SAINT ETIENNE
- M. le directeur de la Caisse d'Epargne – 145 rue Faventines - 26000 VALENCE
- M. le maire – 26000 VALENCE
- M. le directeur départemental de la sécurité publique de la Drôme.

Valence, le 02 décembre 2016
Le Préfet,
Pour le Préfet, par délégation,
Le Directeur de Cabinet
Stéphane COSTAGLIOLI

26_Préf_Préfecture de la Drôme

26-2016-12-02-003

Arrêté portant autorisation de fonctionnement d'un système
de vidéoprotection

PRÉFET DE LA DRÔME

Préfecture de la Drôme
Cabinet
Bureau du Cabinet
Tél. : 04.75.79.28.93

N° du dossier : 16-283

A R R Ê T É

**PORTANT AUTORISATION DE FONCTIONNEMENT
D'UN SYSTEME DE VIDEOPROTECTION**

Le Préfet de la DRÔME
Chevalier de la légion d'Honneur
Chevalier de l'Ordre National du Mérite

VU le code de la sécurité intérieure, notamment ses articles L. 251-1 à L.255-1 et R 251-1 à R 253-4 ;
VU l'arrêté ministériel du 3 août 2007 portant définition des normes techniques des systèmes de vidéoprotection et ses annexes techniques ;
VU le décret n° 2004-374 du 29 avril 2004 modifié relatif aux pouvoirs des préfets, à l'organisation et à l'action des services de l'Etat dans les régions et départements et notamment son article 43 ;
VU le décret n° INTA1531183D du 17 décembre 2015 nommant M. Eric SPITZ, Préfet de la Drôme ;
VU l'arrêté préfectoral n° 2016006-0002 du 11 janvier 2016 donnant délégation de signature à M. Stéphane COSTAGLIOLI, sous-préfet, directeur de Cabinet du Préfet de la Drôme ;
VU la demande d'autorisation d'installation d'un système de vidéoprotection présentée par M. le directeur de la Caisse d'Epargne Loire Drôme Ardèche - 17 rue des frères Ponchardier – 42000 SAINT ETIENNE et ayant fait l'objet d'un récépissé de dépôt le 05 octobre 2016 ;
VU l'avis de la commission départementale des systèmes de vidéoprotection du 11 octobre 2016 ;
CONSIDERANT qu'il convient de prévenir tout acte de délinquance ;
SUR proposition de M. le directeur de Cabinet du Préfet de la Drôme ;

A R R E T E

ARTICLE 1er – M. le directeur de la Caisse d'Epargne Loire Drôme Ardèche est autorisé, dans les conditions fixées au présent arrêté et pour une durée de cinq ans renouvelable, à installer un système de vidéoprotection (8 caméras : 6 intérieures et 2 extérieures) dans l'agence de 26000 VALENCE – 66 avenue de Romans conformément au dossier présenté. Ce dispositif poursuit les finalités suivantes :

- la sécurité des personnes, et la prévention des atteintes aux biens.

ARTICLE 2 – Le public est informé de la présence de ces caméras, dans l'établissement cité à l'article 1er, par une signalétique appropriée :

- de manière claire, permanente et significative, à chaque point d'accès du public, de l'existence du système de vidéoprotection ;

- à chaque point d'accès du public, des affichettes mentionnent les références des articles du code de la sécurité intérieure et les coordonnées du directeur de l'établissement auprès duquel s'exerce le droit d'accès aux images.

ARTICLE 3 – Hormis le cas d'une enquête de flagrant délit, d'une enquête préliminaire ou d'une information judiciaire, les renseignements sont détruits dans un délai maximum de **30 jours**.

ARTICLE 4 – M. le directeur de la Caisse d'Epargne Loire Drôme Ardèche, responsable de la mise en œuvre du système doit se porter garant des personnes susceptibles d'intervenir dans l'exploitation ou le visionnage des images, ainsi que dans la maintenance du système mis en place. Des consignes très précises sur la confidentialité des images captées ou/et enregistrées et des atteintes à la vie privée qu'elles peuvent éventuellement impliquer sont données à toutes les personnes concernées.

ARTICLE 5 – Les fonctionnaires des services de police dûment habilités et désignés dans les conditions des articles R 251-1 à R 253-4 susmentionnés, peuvent accéder à tout moment aux images et enregistrements de ce système de vidéoprotection autorisé dans les conditions fixées à l'article 1er. Le délai de conservation des images par ces derniers ne peut excéder 30 jours.

ARTICLE 6 – Toute modification présentant un caractère substantiel doit faire l'objet d'une déclaration auprès des services préfectoraux (notamment changement d'activité dans les lieux protégés – changement dans la configuration des lieux – changement affectant la protection des images).

ARTICLE 7 – Sans préjudice des sanctions pénales applicables, la présente autorisation peut, après que l'intéressé ait été mis à même de présenter ses observations, être retirée en cas de manquement aux dispositions figurant aux articles L.251-2, L.251-3, L.252-1 à L.252-6, L.253-1 à L.253-5 et R 251-1 à R 253-4 du code de la sécurité intérieure ou encore en cas de modification des conditions au vu desquelles cette autorisation a été délivrée.

ARTICLE 8 – La présente autorisation est publiée au Recueil des Actes Administratifs de la préfecture. Elle peut faire l'objet d'un recours devant le Tribunal Administratif de Grenoble dans un délai de deux mois à compter de la date de sa notification à l'intéressé ou de sa publication.

ARTICLE 09 – M. le directeur de Cabinet du Préfet de la Drôme est chargé de l'exécution du présent arrêté dont un exemplaire sera adressé à :

- M. le directeur de la Caisse d'Epargne Loire Drôme Ardèche – 17 rue des frères Ponchardier – 42000 SAINT ETIENNE
- M. le directeur de la Caisse d'Epargne – 66 avenue de Romans - 26000 VALENCE
- M. le maire – 26000 VALENCE
- M. le directeur départemental de la sécurité publique de la Drôme.

Valence, le 02 décembre 2016

Le Préfet,

Pour le Préfet, par délégation,

Le Directeur de Cabinet

Stéphane COSTAGLIOLI

26_Préf_Préfecture de la Drôme

26-2016-12-02-004

Arrêté portant autorisation de fonctionnement d'un système
de vidéoprotection

PRÉFET DE LA DRÔME

Préfecture de la Drôme
Cabinet
Bureau du Cabinet
Tél. : 04.75.79.28.93

N° du dossier : 16-282

A R R Ê T É

**PORTANT AUTORISATION DE FONCTIONNEMENT
D'UN SYSTEME DE VIDEOPROTECTION**

Le Préfet de la DRÔME
Chevalier de la légion d'Honneur
Chevalier de l'Ordre National du Mérite

VU le code de la sécurité intérieure, notamment ses articles L. 251-1 à L.255-1 et R 251-1 à R 253-4 ;
VU l'arrêté ministériel du 3 août 2007 portant définition des normes techniques des systèmes de vidéoprotection et ses annexes techniques ;
VU le décret n° 2004-374 du 29 avril 2004 modifié relatif aux pouvoirs des préfets, à l'organisation et à l'action des services de l'Etat dans les régions et départements et notamment son article 43 ;
VU le décret n° INTA1531183D du 17 décembre 2015 nommant M. Eric SPITZ, Préfet de la Drôme ;
VU l'arrêté préfectoral n° 2016006-0002 du 11 janvier 2016 donnant délégation de signature à M. Stéphane COSTAGLIOLI, sous-préfet, directeur de Cabinet du Préfet de la Drôme ;
VU l'arrêté préfectoral n°2013063-0071 du 04 mars 2013 autorisant M. le directeur de la Caisse d'Epargne Loire Drôme Ardèche à installer un système de vidéoprotection à l'agence 26800 PORTES LES VALENCE – 55 rue Jean Jaurès ;
VU la demande de modification de l'autorisation de fonctionnement d'un système de vidéoprotection présentée par M. le directeur de la Caisse d'Epargne Loire Drôme Ardèche – 17 rue des frères Ponchardier – 42000 SAINT ETIENNE et ayant fait l'objet d'un récépissé de dépôt le 05 octobre 2016 ;
VU l'avis de la commission départementale des systèmes de vidéoprotection du 11 octobre 2016 ;
CONSIDERANT qu'il convient de prévenir tout acte de délinquance ;
SUR proposition de M. le directeur de Cabinet du Préfet de la Drôme ;

A R R E T E

ARTICLE 1er – M. le directeur de la Caisse d'Epargne Loire Drôme Ardèche est autorisé, dans les conditions fixées au présent arrêté et pour une durée de cinq ans renouvelable, à installer un système de vidéoprotection (10 caméras : 8 intérieures et 2 extérieures) dans l'agence de 26800 PORTES LES VALENCE – 55 rue Jean Jaurès conformément au dossier présenté. Ce dispositif poursuit les finalités suivantes :

- la sécurité des personnes, et la prévention des atteintes aux biens.

ARTICLE 2 – Le public est informé de la présence de ces caméras, dans l'établissement cité à l'article 1er, par une signalétique appropriée :

- de manière claire, permanente et significative, à chaque point d'accès du public, de l'existence du système de vidéoprotection ;
- à chaque point d'accès du public, des affichettes mentionnent les références des articles du code de la sécurité intérieure et les coordonnées du directeur de l'établissement auprès duquel s'exerce le droit d'accès aux images.

ARTICLE 3 – Hormis le cas d'une enquête de flagrant délit, d'une enquête préliminaire ou d'une information judiciaire, les renseignements sont détruits dans un délai maximum de **30 jours**.

ARTICLE 4 – M. le directeur de la Caisse d'Epargne Loire Drôme Ardèche, responsable de la mise en œuvre du système doit se porter garant des personnes susceptibles d'intervenir dans l'exploitation ou le visionnage des images, ainsi que dans la maintenance du système mis en place. Des consignes très précises sur la confidentialité des images captées ou/et enregistrées et des atteintes à la vie privée qu'elles peuvent éventuellement impliquer sont données à toutes les personnes concernées.

ARTICLE 5 – Les fonctionnaires des services de police dûment habilités et désignés dans les conditions des articles R 251-1 à R 253-4 susmentionnés, peuvent accéder à tout moment aux images et enregistrements de ce système de vidéoprotection autorisé dans les conditions fixées à l'article 1^{er}. Le délai de conservation des images par ces derniers ne peut excéder **30 jours**.

ARTICLE 6 – Toute modification présentant un caractère substantiel doit faire l'objet d'une déclaration auprès des services préfectoraux (notamment changement d'activité dans les lieux protégés – changement dans la configuration des lieux – changement affectant la protection des images).

ARTICLE 7 – Sans préjudice des sanctions pénales applicables, la présente autorisation peut, après que l'intéressé ait été mis à même de présenter ses observations, être retirée en cas de manquement aux dispositions figurant aux articles L.251-2, L.251-3, L.252-1 à L.252-6, L.253-1 à L.253-5 et R 251-1 à R 253-4 du code de la sécurité intérieure ou encore en cas de modification des conditions au vu desquelles cette autorisation a été délivrée.

ARTICLE 8 – L'arrêté préfectoral n°2013063-0071 du 04 mars 2013 est abrogé.

ARTICLE 9 – La présente autorisation est publiée au Recueil des Actes Administratifs de la préfecture. Elle peut faire l'objet d'un recours devant le Tribunal Administratif de Grenoble dans un délai de deux mois à compter de la date de sa notification à l'intéressé ou de sa publication.

ARTICLE 10 – M. le directeur de Cabinet du Préfet de la Drôme est chargé de l'exécution du présent arrêté dont un exemplaire sera adressé à :

- M. le directeur de la Caisse d'Epargne Loire Drôme Ardèche – 17 rue des frères Ponchardier – 42000 SAINT ETIENNE
- M. le directeur de la Caisse d'Epargne – 55 rue Jean Jaurès - 26800 PORTES LES VALENCE
- Mme le maire – 26800 PORTES LES VALENCE
- M. le directeur départemental de la sécurité publique de la Drôme.

Valence, le 02 décembre 2016
Le Préfet,
Pour le Préfet, par délégation,
Le Directeur de Cabinet
Stéphane COSTAGLIOLI

26_Préf_Préfecture de la Drôme

26-2016-11-24-004

ARRETE portant composition des commissions médicales primaires départementales de Valence, Die et Nyons et de la commission médicale l'appel chargées d'apprécier l'aptitude à la conduite des conducteurs et candidats au permis de conduire

composition des commission médicales primaires du département de la Drôme et de la commission médicale d'appel- aptitude à ll conduite des conducteurs et candidats au permis de conduire



Liberté • Égalité • Fraternité

RÉPUBLIQUE FRANÇAISE

PREFET DE LA DRÔME

Préfecture de la Drôme
Direction de la réglementation
et des libertés publiques

Bureau de la circulation routière

ARRETE

portant composition des commissions médicales primaires départementales de Valence, Die et Nyons et de la commission médicale d'appel chargées d'apprécier l'aptitude à la conduite des conducteurs et des candidats au permis de conduire

Vu le Code de la Route et, notamment, le chapitre VI du titre II du Livre II ;

Vu l'arrêté du 8 février 1999 modifié relatif aux conditions d'établissement, de délivrance et de validité du permis de conduire ;

Vu l'arrêté du 21 décembre 2005 modifié par l'arrêté interministériel du 31 août 2010 fixant la liste des affections médicales incompatibles avec l'obtention ou le maintien du permis de conduire ou susceptibles de donner lieu à la délivrance de permis de conduire de durée de validité limitée ;

Vu le décret n°2012-886 du 17 juillet 2012 relatif au contrôle médical de l'aptitude à la conduite ;

Vu l'arrêté du 31 juillet 2012 du Ministre de l'intérieur relatif à l'organisation du contrôle médical de l'aptitude à la conduite ;

Vu l'arrêté n°2015260-0005 portant composition des commissions médicales primaires départementales de Valence, Die et Nyons et de la commission médicale d'appel chargées d'apprécier l'aptitude à la conduite des conducteurs et des candidats au permis de conduire ;

Sur proposition du Secrétaire Général

A R R E T E

Article 1 : Sont membres des commissions médicales primaires du département de la Drôme les médecins désignés ci-après :

COMMISSION MEDICALE DE VALENCE

Docteurs :

ANGLADE François	Valence- 3 rue Chevandier
BAYON Patrick	Valence- 382 avenue Victor Hugo
BRANDMEYER Eric	Montmeyran 19 Grande Rue
CONCHON Michèle	Valence- 23 rue Mozart
DOUX Christian	Saulce sur Rhône – 20 avenue du Dauphiné
FOUCAULT Olivier	Montélimar- 7 avenue du Teil
IMBERT Frédéric	Montélimar- 12Place du Théâtre
JOURDAN André	Valence- 1 rue Bonjean
MILLET-BARBE Nizier	Menglon -Luzerand
MORIN Gilbert	Romans- 41 Place Jean Jaurès
VINCENT Loïc	Valence- 1 rue Bonjean
SEYNAEVE Gérard	Romans- 41 Place Jean Jaurès
PEYREGNE Damien	Romans- 3 bd Marx Dormoy
ROCHEDIEU Christophe	Valence- 1 rue Bonjean

COMMISSION MEDICALE DE DIE

Docteurs :

BROSSE Marie-France	3 rue notre Dame- DIE
CHATEAU Jacques	Chemin Ernest Achard- Pont de Quart-AIX EN DIOIS
JOUINE Laurent	91 Grande Rue-SAILLANS
WEBER Jean-Jacques	1 Place Jacques Mazel- DIE

COMMISSION MEDICALE DE NYONS

Docteurs :

CHOMEL Raymond	Buis les Baronnies- 335 av de Rieuchaud
GACON Thierry	Dieulefit-Quartier Masseboeuf
KANEKO Yves	Tulette – Le Patio
LEORIER Christian	St Paul Trois Châteaux- 10 rue Dr Fontaine

3, boulevard Vauban – 26030 VALENCE cedex 9 – Téléphone : 04.75.79.28.00 - Télécopie : 04 75 42 87 55
Site Internet de l'État en Drôme : <http://www.drôme.gouv.fr>

Le service des permis de conduire est ouvert : les lundi, mardi, jeudi, vendredi de 8h30 à 14h30 sans interruption



Article 2 : La commission médicale primaire siège valablement dès lors qu'elle est composée de deux médecins généralistes parmi ceux désignés à l'article 1.

Article 3 : La commission médicale d'appel est composée des médecins agréés des commissions médicales primaires des arrondissements de Valence, Die et Nyons cités à l'article 1 du présent arrêté, ainsi que des médecins spécialistes désignés ci-après :

Médecins spécialistes

Cardiologie

Docteur MONIN Richard

Romans- Les jardins de Jacquemart- Rue Paradis

Oto-rhino-Laryngologie

Docteurs :

GAGLIARDI Olivier
MOUTEL Dominique

Montélimar- 30 av. John Jenedy
Romans- Centre chirurgical de la Pavigne- 2 rue de Clérieux

Psychiatrie

Docteurs

AUGRAIN Daniel
LEBLAN Patrick

Valence - 45 avenue Victor Hugo
Romans - 57 rue Alfred de Musset

Neurologie

Docteur Cherif HEROUM

Centre Hospitalier de Montélimar

Ophtalmologie

Docteur LIGEON-LIGEONNET Patrick

Valence – Centre Hospitalier

Pneumologie

Docteur MARTINEAU Dominique

Centre Hospitalier de Montélimar

Article 4 : La commission d'appel se réunit avec au moins deux médecins agréés dont l'un est diplômé dans la discipline médicale dont relève l'affection de l'appelant.

Article 5 : Les médecins spécialistes précités sont compétents pour donner des avis aux médecins agréés sur les cas relevant de leur spécialité.

Article 6 : L'arrêté n° 2015077-0005 du 17 septembre 2015 est abrogé.

Article 7 : Le Secrétaire Général de la préfecture de la Drôme, le Directeur de la réglementation et des libertés publiques sont chargés, chacun en ce qui le concerne, de l'exécution du présent arrêté qui sera notifié à chacun des membres et publié au Recueil des actes administratifs de la Drôme.

Valence, le 24 novembre 2016
Pour le Préfet, par délégation
Le Directeur,
Signé
Jean de BARJAC



26_Préf_Préfecture de la Drôme

26-2016-11-29-002

Arrêté portant déclaration d'utilité publique des ouvrages
de prélèvements et de dérivation des eaux, et de
l'instauration des périmètres de protection ; portant
autorisation d'utiliser l'eau en vue de la consommation
humaine pour la production
et la distribution par un réseau public concernant le captage
d'Ausson sis sur la commune de DIE

PRÉFET DE LA DRÔME

Agence Régionale de Santé
Délégation départementale de la Drôme
Pôle prévention et gestion des risques
Service Santé - Environnement
Affaire suivie par : Mostafa FAKRIM
Tél. : 04.26.20.91.64

courriel : ars-dt26-environnement-sante@ars.sante.fr

ARRÊTE N°

Portant déclaration d'utilité publique des ouvrages de prélèvements et de dérivation des eaux,
et de l'instauration des périmètres de protection ;

Portant autorisation d'utiliser l'eau en vue de la consommation humaine pour la production
et la distribution par un réseau public

Concernant le captage d'Ausson
code BSS n° 08438X0017/F
sis sur la commune de DIE

Le Préfet de la Drôme,
Chevalier de la Légion d'Honneur
Chevalier de l'Ordre National du Mérite

Vu le Code de la Santé publique et notamment les articles L1321-1 à L1321-10 et R1321-1 à R1321-61,

Vu le Code de l'Environnement et notamment les articles L214-1 à L214-6, L214-8 et L215-13,

Vu le Code de l'Expropriation pour cause d'utilité publique,

Vu le Code de l'Urbanisme,

Vu le Code général des Collectivités Territoriales,

Vu l'arrêté du 20 juin 2007 relatif à la constitution du dossier de la demande d'autorisation d'utilisation d'eau destinée à la consommation humaine mentionnée aux articles R1321-6 à R1321-12 et R1321-42 du code de la santé publique,

Vu l'arrêté du 11 janvier 2007 relatif aux limites et références de qualité des eaux brutes et des eaux destinées à la consommation humaine mentionnées aux articles R1321-2, R1321-3, R1321-7 et R1321-38 du code de la santé publique,

Vu l'arrêté du 11 janvier 2007 modifié relatif aux programmes de prélèvements et d'analyses du contrôle sanitaire pour les eaux fournies par un réseau de distribution, pris en application des articles R1321-10, R1321-15 et R1321-16 du code de la santé publique,

3, boulevard Vauban – 26030 VALENCE Cedex 9 – Téléphone : 04.75.79.28.00 - Télécopie : 04 75 42 87 55

Horaires et modalités d'accueil disponibles sur le site www.drome.gouv.fr



Vu l'arrêté du 11 septembre 2003 modifié portant application du décret n° 96-102 du 2 février 1996 et fixant les prescriptions générales applicables aux prélèvements soumis à autorisation en application des articles L214-1 à 6 du Code de l'environnement et relevant des rubriques 1.1.2.0, 1.2.1.0, 1.2.2.0 ou 1.3.1.0 de la nomenclature annexée au décret n° 93-743 du 29 mars 1993 modifié,

Vu le rapport de l'hydrogéologue agréé en matière d'hygiène publique, relatif à la protection sanitaire du puits d'Ausson du 20 mars 2011, et les avis complémentaires des 14 avril 2013 et 25 janvier 2014,

Vu la délibération de la commune de DIE du 27 mai 2014 sollicitant la mise en conformité administrative du captage d'Ausson,

Vu les résultats de l'enquête publique et parcellaire qui s'est déroulée du 9 au 27 mai 2016 sur la commune de DIE,

Vu le rapport et les conclusions du commissaire enquêteur déposés le 1 juin 2016,

Vu l'avis favorable du Conseil Départemental de l'Environnement et des Risques Sanitaires et Technologiques de la Drôme du 22 septembre 2016,

Vu le rapport et sur proposition de Madame la Directrice Générale de l'Agence Régionale de Santé Auvergne-Rhône-Alpes (ARS),

Vu la consultation du pétitionnaire du 13 octobre 2016,

Considérant que les besoins en eau destinée à la consommation humaine de la commune de DIE énoncés à l'appui du dossier sont justifiés,

Sur proposition du secrétaire général de la préfecture de la Drôme,

ARRÊTE

CHAPITRE I : Déclaration d'utilité publique et prélèvement de l'eau

Article 1 : Déclaration d'utilité publique

Sont déclarés d'utilité publique au bénéfice de la commune de DIE :

- les travaux réalisés en vue de la dérivation des eaux souterraines pour la consommation humaine à partir du puits d'Ausson, sis sur la commune de DIE ;
- la création de périmètres de protection immédiate, rapprochée et éloignée autour des ouvrages de captage et l'institution des servitudes et de réglementations associées pour assurer la protection des ouvrages et de la qualité de l'eau.

Conformément à l'article L1321-2 du code de la santé publique, la commune de Die est autorisée à acquérir soit à l'amiable, soit par voie d'expropriation les terrains nécessaires à l'établissement du périmètre de protection immédiate.

Les expropriations éventuellement nécessaires devront être réalisées dans un délai de cinq ans à compter de la publication du présent arrêté. Dans ce délai, il pourra également être demandé l'établissement d'un arrêté de cessibilité, si nécessaire.

Il sera fait application de l'article L23-1 du code de l'expropriation en cas d'atteinte portée aux exploitations agricoles, à l'environnement ou au patrimoine culturel par des ouvrages publics.

Article 2 : Autorisation de prélèvement d'eau destinée à la consommation humaine

La commune de DIE est autorisée à prélever et à dériver une partie des eaux souterraines en vue de la consommation humaine au niveau du puits d'Ausson dans les conditions fixées par le présent arrêté.

Article 3 : Caractéristiques, localisation et aménagement du captage

Le puits d'Ausson, créé en 2007, est situé à 3,5 km au sud Sud Est du centre-ville de DIE, en rive gauche de la rivière Drôme.

Les coordonnées topographiques Lambert 93 sont : X= 889 418 m ; Y= 6405 891 m ; Z= 419 m NGF.

Le captage exploite la nappe d'accompagnement de la Drôme, dans une zone où elle s'étale largement avec un gradient d'écoulement faible. Le potentiel exploitable par le forage est avéré à 5 m³/h (120 m³/j).

Les formations alluviales sont relativement colmatées sur 1,5 m d'épaisseur en surface.

Elles sont localement plus perméables à la base du cône de déjection du ruisseau de Beaufayn (sables et graviers).

Le niveau statique est calé par le fil d'eau de la rivière. A l'étiage, il s'établit vers - 2,5 m sous le terrain naturel, sur une épaisseur de 3 m.

Le plancher de la nappe est constitué par les marnes noires de l'oxfordien.(-5,50 m).

Le puits est profond de 5,5 mètres. Il est équipé de la façon suivante :

- 0 à 2,50 m : tube PVC plein 112/125 mm cimenté sur 2m sur bouchon de sobranite, aveuglant les venues des horizons superficiels non saturés

- 2,50 à 5,50 m : tubage PVC crépiné fentes 1mm en diamètre 112/125 mm, emballé dans un massif de gravier filtre siliceux 2/4 mm,

- 5,50 à 6 m : ancrage dans les marnes noires.

La tête de forage est abritée dans un local technique légèrement surélevé sur un terre de protection contre les crues. Ce local abrite les équipements annexes (armoire électrique, télégestion, ballon antibélier, compteur), ainsi qu'une station de chloration.

L'eau est refoulée sur 110 m de hmt, en adduction distribution sur un réservoir tampon 50 m³ par une canalisation fonte 60 mm, puis PVC 75 mm.

Article 4 : Conditions de prélèvement

Le volume annuel maximal demandé est destiné à assurer tout l'approvisionnement du quartier Ausson à Die à l'horizon 2025.

Conformément au code de l'environnement et à la nomenclature (rubrique 1.3.1.0 – Zone de Répartition des Eaux de la rivière Drôme) le prélèvement est soumis à déclaration au titre de la Loi sur l'Eau.

Les débits maximums d'exploitation autorisés sur le puits d'Ausson sont :

- Débit de prélèvement maximum instantané de 5 m³/h (capacité des pompes d'exhaure en place),

- Volume maximum journalier de 53 m³/j,

- Volume de prélèvement annuel maximum de 10 000 m³, correspondant au prélèvement moyen journalier de 27 m³/j, suffisant pour garantir les besoins du quartier à l'horizon 2030.

Les installations doivent disposer d'un système de comptage permettant de vérifier en permanence les valeurs exportées conformément à l'article L214-8 du Code de l'Environnement.

L'exploitant est tenu de conserver trois ans les dossiers correspondant à ces mesures et de les tenir à la disposition de l'autorité administrative.

Les résultats de ces mesures doivent être communiqués annuellement au service de la police de l'eau du département.

Article 5 : Indemnisations et droit des tiers

Les indemnités qui peuvent être dues aux propriétaires des terrains ou aux occupants concernés par la mise en conformité du puits d'Ausson sont fixées selon les règles applicables en matière d'expropriation pour cause d'utilité publique. Les indemnités dues sont à la charge de la Commune de DIE.

Le fonctionnement et l'entretien du puits d'irrigation MARCE, (implanté antérieurement au captage AEP, équipement d'exhaure 30 m³/h et déclaré pour un volume annuel de 30 600 m³) font l'objet d'une convention entre la commune et le propriétaire irriguant, portant sur la gestion alternée des pompages, et sur la sécurisation et la protection du captage d'irrigation. Les frais afférents sont à la charge de la commune de DIE.

Article 6 : Périmètres de protection du captage

Les périmètres de protection immédiate, rapprochée et éloignée sont établis autour des installations de captage. Ces périmètres s'étendent conformément aux indications du plan parcellaire joint au présent arrêté (annexe IV). Ils sont établis pour protéger le potentiel du puits DIE Ausson pour un prélèvement de 30 m³/j, auquel peut s'ajouter le prélèvement du puits d'irrigation MARCE pour un débit maximum de 30 m³/h pris en dehors des périodes de fonctionnement du puits communal.

Article 6.1 : Dispositions communes aux périmètres de protection immédiate, rapprochée et éloignée.

I. Postérieurement à la date de publication du présent arrêté, tout propriétaire ou gestionnaire d'un terrain, d'une installation, d'une activité, d'un ouvrage ou d'une occupation du sol réglementé qui voudrait y apporter une modification, devra faire connaître son intention à l'autorité sanitaire en précisant les caractéristiques de son projet et notamment celles qui risquent de porter atteinte directement ou indirectement à la qualité de l'eau ainsi que les dispositions prévues pour parer aux risques précités. Il aura à fournir tous les renseignements susceptibles de lui être demandés, et le cas échéant, l'avis d'un hydrogéologue agréé aux frais du pétitionnaire.

II. Toutes mesures devront être prises pour que la commune de DIE et l'autorité sanitaire (Agence Régionale de Santé) soient avisées sans retard de tout accident entraînant le déversement de substances liquides ou solubles à l'intérieur des périmètres de protection, y compris sur les portions de voies de communication traversant ou jouxtant les périmètres de protection.

III. La création de tout captage supplémentaire destiné à l'alimentation en eau potable devra faire l'objet d'une nouvelle autorisation au titre des Codes de l'Environnement et de la Santé Publique et d'une nouvelle déclaration d'utilité publique.

IV. La mise à jour des arrêtés préfectoraux des installations, activités et autres ouvrages soumis à autorisation sera effectuée au regard des servitudes afférentes aux périmètres de protection définies dans le présent arrêté.

Article 6.2 : Périmètre de protection immédiate

Il est défini un périmètre de protection immédiate tel que précisé sur le plan parcellaire et l'état parcellaire joint au dossier (annexes IV et V). Il s'établit aux dépens de la parcelle section F n° 674 pour une superficie de 297 m², commune de DIE, et une partie en domaine public fluvial non cadastré pour 183 m².

La parcelle n° 674 (section F) est acquise en pleine propriété par le maître d'ouvrage du réseau de DIE qui en restera propriétaire pendant toute la durée d'exploitation du captage. La partie Domaniale fera l'objet d'une mise à disposition par voie de convention, garantissant les droits de la commune.

Des servitudes sont instituées sur le terrain du périmètre de protection immédiate suivant les prescriptions mentionnées en annexe I du présent arrêté.

Toutes activités autres que celles nécessaires à l'entretien du périmètre, à l'exploitation ou au renouvellement des ouvrages y sont interdites.

Article 6.3 : Périmètre de protection rapprochée

Il est défini un périmètre de protection rapprochée tel que précisé sur le plan et à l'état parcellaire joints (annexes IV et V). Il s'établit sur une surface de 14,3 ha environ sur la commune de DIE.

Des servitudes sont instituées sur les terrains du périmètre de protection rapprochée suivant les prescriptions mentionnées en annexe II du présent arrêté.

En particulier, le puits d'irrigation MARCE est sécurisé par une clôture et des fermetures contre l'intrusion, et un renforcement de l'étanchéité vis-à-vis du risque inondation.

Le plan parcellaire est tenu à jour des modifications du parcellaire et des éventuelles implantations nouvelles, ainsi que des équipements visés par l'arrêté. La mise à jour est communiquée à l'ARS tous les 5 ans.

Article 6.4 : Périmètre de protection éloignée

Il est défini un périmètre de protection éloignée tel que précisé sur le plan et à l'état parcellaire joints (annexes IV et V). Il s'établit sur une surface de 22,7 ha environ sur la commune de DIE.

Le PPE renforce les réglementations sur l'amont hydraulique de la ressource.

CHAPITRE II : Traitement, distribution de l'eau et autorisation

Article 7 : Traitement

L'eau est refoulée en adduction/distribution sur le réservoir tampon 50 m³.

Compte tenu de la vulnérabilité potentielle de la ressource peu profonde, l'eau reçoit un traitement de désinfection au chlore gazeux asservi au pompage, appliqué sur le départ de la conduite de refoulement. Le poste de traitement est abrité dans la station de pompage.

Le cas échéant, la modification de la filière de traitement est soumise à autorisation préalable par le préfet de la DROME sur la base d'un avant projet conformément à l'article R.1321-6 du Code de la Santé Publique.

Article 8 : Matériaux du réseau

Le demandeur utilise des matériaux entrant au contact de l'eau conformes aux dispositions de l'article R1321-48 du code de la santé publique, dans les installations nouvelles ou parties de réseaux faisant l'objet de rénovation.

Article 9 : Contrôle sanitaire

Le contrôle sanitaire est réalisé aux frais du demandeur, suivant la fréquence imposée par le code de la santé publique et ses arrêtés d'application.

L'ARS peut moduler les fréquences du contrôle au vu des résultats d'analyses.

Article 10 : Surveillance

Conformément à l'article R1321-23 du code de la santé publique, le demandeur est tenu de surveiller en permanence la qualité des eaux destinées à la consommation humaine.

Cette surveillance comprend :

- la vérification régulière des mesures prises pour la protection de la ressource utilisée et du fonctionnement des installations ;
- un programme de test et analyses effectués sur des points déterminés en fonction des dangers identifiés que peuvent présenter les installations ;
- la tenue d'un fichier sanitaire recueillant l'ensemble des informations collectées à ce titre. Ce fichier, consultable par l'ARS, présente en particulier et dans un ordre chronologique, les dates de vérification du fonctionnement des installations de production et les opérations de maintenance.

Dans le cadre de la surveillance, le demandeur veille au bon fonctionnement et à l'entretien des systèmes de production et de distribution d'eau. Il est responsable de la qualité de l'eau utilisée.

Article 11 :

Tout incident ou accident susceptible de porter atteinte à la qualité de l'eau captée et/ou distribuée, sur le puits, ses équipements ou ses périmètres de protection, est porté à la connaissance du préfet et de l'autorité sanitaire (ARS). Le demandeur inspecte les ouvrages aussi souvent que de besoin.

Le demandeur transmet un compte rendu de ces opérations au Préfet et à l'autorité sanitaire dans le mois suivant.

CHAPITRE III : Dispositions diverses

Article 12 : Respect de l'application du présent arrêté

Le bénéficiaire du présent acte d'autorisation et de déclaration d'utilité publique veille au respect de l'application de cet arrêté y compris des prescriptions dans les périmètres de protection.

Tout projet de modification du système de production de l'eau destinée à la consommation humaine sur la commune de DIE doit être déclaré au préfet, accompagné d'un dossier définissant les caractéristiques du projet.

Article 13 : Délai et durée de validité

Les installations, activités, dépôts, ouvrages et occupations du sol existants, ainsi que les travaux et aménagements décrits doivent satisfaire aux obligations du présent arrêté dans un délai maximum de 2 ans, sauf mention particulière précisée aux articles concernés.

Les dispositions du présent arrêté demeurent applicables tant que le captage participe à l'approvisionnement de la collectivité dans les conditions fixées par celui-ci.

Article 14 : Servitudes de passage

L'accès à la station de pompage d'Ausson s'effectue à partir de la RD 244 par un chemin d'exploitation agricole à travers les parcelles n° 279, 281, 282, et 675 de la section F du cadastre de Die.

En référence aux articles 682 à 685 du Code Civil, il est créé une servitude de passage permanent, sur les terrains d'assiette du chemin, pour une largeur de 3 m, afin d'autoriser en toutes circonstances l'accès au captage et son périmètre de protection immédiate, au bénéfice de la commune de DIE, pour les besoins d'exploitation, d'entretien, et de contrôle, conformément au plan et à l'état parcellaire joints (annexes IV et V).

Cette servitude pourra être obtenue :

- Soit par acquisition et classement de la portion de voirie correspondante à l'emprise foncière de l'accès ;
- Soit par l'établissement d'une convention entre les propriétaires et la commune de DIE. Celle-ci devra être établie par un acte sous forme authentique et publiée au bureau des hypothèques pour être opposable aux tiers.

Article 15 : Notifications et publicité de l'arrêté

Le présent arrêté est transmis au demandeur en vue de sa mise en œuvre. Sa notification est faite par le demandeur sans délai aux propriétaires ou ayant droits des parcelles concernées par les périmètres de protection rapprochée.

Un extrait de l'arrêté, énumérant notamment les principales servitudes auxquelles les ouvrages, les installations, les travaux ou les activités sont soumis, sera affiché en mairie de DIE pendant une durée minimum de deux mois. Un certificat du maire justifiera l'accomplissement de cette formalité.

La mise à jour des documents d'urbanisme doit être effective dans un délai maximum de 3 mois après la date de signature de l'arrêté.

Un extrait de cet arrêté est inséré, par les soins du Préfet et aux frais du bénéficiaire de l'autorisation, dans deux journaux locaux et régionaux.

Le maître d'ouvrage transmet à l'Agence Régionale de Santé Auvergne-Rhône-Alpes, dans un délai de 6 mois après la date de la signature de Monsieur le Préfet, une note sur l'accomplissement des formalités concernant la notification aux propriétaires des parcelles concernées par le périmètre de protection rapprochée et sur l'insertion de l'arrêté dans les documents d'urbanisme.

Article 16 : Sanctions applicables en cas de non-respect de la protection des ouvrages

En application de l'article L1324-3 du Code de la santé publique, le fait de ne pas se conformer aux dispositions des actes portant déclaration d'utilité publique est puni d'un an d'emprisonnement et de 15 000 € d'amende.

En application de l'article L.1324-4 du Code de la santé publique le fait de dégrader des ouvrages publics destinés à recevoir ou à conduire des eaux d'alimentation, de laisser introduire des matières susceptibles de nuire à la salubrité dans l'eau de source, des fontaines, des puits, des citernes, des conduites, des aqueducs, des réservoirs d'eau servant à l'alimentation publique est puni de trois ans d'emprisonnement et de 45 000 € d'amende.

Article 17 : Droit de recours

Au titre du code de la santé publique et du code de l'expropriation pour cause d'utilité publique, le présent arrêté peut faire l'objet d'un recours contentieux auprès du Tribunal Administratif de Grenoble (2 place de Verdun, BP 1135, 38 022 GRENOBLE Cedex 1).

Le délai de recours contre la déclaration d'utilité publique est de 2 mois à compter des mesures de publicité effectuées dans le cas où la notification individuelle est postérieure.

Le délai de recours contre la déclaration d'utilité publique est de 2 mois à compter de la notification individuelle dans le cas où celle-ci est antérieure à la publication.

Article 18 : Mesures exécutoires

Monsieur le Préfet de la Drôme, Madame le Sous-préfet de DIE, Monsieur le Maire de DIE, Monsieur le Directeur Départemental des Territoires de la Drôme, Madame la directrice Régionale de l'Environnement, de l'Aménagement et du Logement, Madame la Directrice générale de l'Agence Régionale de Santé (ARS) Auvergne-Rhône-Alpes sont chargés, chacun en ce qui le concerne, de l'exécution du présent arrêté qui sera publié au recueil des actes administratifs de la préfecture de la Drôme, et dont une copie sera tenue à la disposition du public dans la mairie de DIE.

Fait à Valence, le 29 novembre 2016

Le Préfet

Pour le Préfet, par délégation

Le Secrétaire Général

Frédéric LOISEAU

Les annexes sont disponibles en mairie de DIE, en préfecture de la Drôme – Bureau des Enquêtes Publiques et sur le site internet des services de l'État en Drôme (www.drome.gouv.fr).

Liste des annexes :

Annexe I : servitudes instituées dans le périmètre de protection immédiate ;

Annexe II : servitudes instituées dans le périmètre de protection rapprochée ;

Annexe III : réglementation en périmètre éloigné ;

Annexe IV : plan parcellaire (PPI – PPR – PPE – Accès) ;

Annexe V : état parcellaire (PPI-PPR – Accès) ;

26_Préf_Préfecture de la Drôme

26-2016-11-25-002

Arrêté préfectoral autorisant les contrôles d'identité, l'inspection visuelle et la fouille des bagages, et la visite des véhicules circulant, arrêtés ou stationnant sur la voie publique ou dans des lieux accessibles au public

ARRÊTÉ n°

autorisant les contrôles d'identité, l'inspection visuelle et la fouille des bagages, et la visite des véhicules circulant, arrêtés ou stationnant sur la voie publique ou dans des lieux accessibles au public

**Le Préfet de la Drôme
Chevalier de la Légion d'Honneur
Chevalier de l'Ordre National du Mérite**

Vu le code de procédure pénale, notamment ses articles 16, 20, 21, 78-2 (8° alinéa), 78-2-2 et 78-2-4 ;

Vu la loi n° 55-385 modifiée du 3 avril 1955 relative à l'état d'urgence, et notamment son article 8-1 ;

Vu la loi n° 2015-1501 du 20 novembre 2015 prorogeant l'application de la loi n° 55-385 du 3 avril 1955 relative à l'état d'urgence et renforçant l'efficacité de ses dispositions ;

Vu les lois n° 2016-162 du 19 février 2016 et n° 2016-629 du 20 mai 2016 prorogeant l'application de la loi n° 55-385 du 3 avril 1955 relative à l'état d'urgence ;

Vu la loi n° 2016-987 du 21 juillet 2016 prorogeant l'application de la loi n° 55-385 du 3 avril 1955 relative à l'état d'urgence et portant mesures de renforcement de la lutte antiterroriste ;

Vu le décret n° 2015-1475 du 14 novembre 2015 portant application de la loi n° 55-385 du 3 avril 1955 ;

Vu le décret n° 2015-1478 du 14 novembre 2015 modifiant le décret n° 2015-1476 du 14 novembre 2015 portant application de la loi n° 55-385 du 3 avril 1955 ;

Vu le décret n° 2015-1493 du 18 novembre 2015 portant application outre-mer de la loi n° 55-385 du 3 avril 1955 ;

Vu l'arrêté n° 2016006-001 du 11 janvier 2016 portant délégation de signature à M. Stéphane COSTAGLIOLI, sous-préfet, Directeur de Cabinet du Préfet de la Drôme ;

Considérant que la prégnance et le niveau élevé de la menace terroriste ayant justifié la déclaration et la prorogation de l'état d'urgence créent des circonstances particulières justifiant la mise en place de mesures renforcées de surveillance et de sécurité ;

Considérant que l'article 8-1 de la loi du 3 avril 1955 susvisée autorise le préfet, durant la période d'état d'urgence, à permettre aux officiers de police judiciaire mentionnés aux 2° à 4° de l'article 16 du code de procédure pénale et, sous la responsabilité de ceux-ci, aux agents de police judiciaire et aux agents de police judiciaire adjoints, mentionnés aux 1°, 1° bis et 1° ter de l'article 21 du code de procédure pénale, à procéder aux contrôles d'identité prévus au huitième alinéa de l'article 78-2 du même code, à l'inspection visuelle et à la fouille des bagages ainsi qu'à la visite des véhicules circulant, arrêtés ou stationnant sur la voie publique ou dans des lieux accessibles au public ;

Considérant que le **vendredi 25 novembre 2016, se déroulera à LIVRON-SUR-DROME (26), Église du Sacré Cœur, 14 avenue Albert Mazade, un concert du groupe GLORIOUS (pop-louange), susceptible d'attirer un public nombreux.**

Considérant, dès lors, qu'il y a lieu d'autoriser les officiers et agents mentionnés ci-dessus à procéder aux contrôles d'identité prévus au huitième alinéa de l'article 78-2 du code de procédure pénale et à l'inspection visuelle et à la fouille des bagages et à la visite des véhicules circulant, arrêtés ou stationnant sur la voie publique ou dans des lieux accessibles au public, pendant le délai défini à l'article premier du présent arrêté et dans le périmètre défini à l'article 2 ;

Sur la proposition du sous-préfet, Directeur de cabinet du Préfet de la Drôme :

Arrête :

Article 1^{er}

Le vendredi 25 novembre 2016 de 16 heures à 23 heures, les officiers de police judiciaire mentionnés aux 2° à 4° de l'article 16 du code de procédure pénale et, sous la responsabilité de ceux-ci, les agents de police judiciaire et les agents de police judiciaire adjoints mentionnés aux 1°, 1° bis et 1° ter de l'article 21 du code de procédure pénale peuvent procéder aux contrôles d'identité prévus au huitième alinéa de l'article 78-2 du même code, à l'inspection visuelle et à la fouille des bagages ainsi qu'à la visite des véhicules circulant, arrêtés ou stationnant sur la voie publique ou dans des lieux accessibles au public.

Article 2

Les contrôles mentionnés à l'article 1^{er} sont effectués dans la commune de **LIVRON-SUR-DROME**, dans le périmètre suivant : **rue de la Sablière, rue des nénuphars, rue du Perrier, rue comte de Sinard, avenue Albert Mazade et montée du cimetière Beau de Siaille.**

Article 3

Le Directeur de cabinet du Préfet de la Drôme et le Commandant de groupement de gendarmerie nationale sont chargés, chacun en ce qui le concerne, de l'exécution du présent arrêté qui sera publié au recueil des actes administratifs de la préfecture de la Drôme et dont un exemplaire sera adressé sans délai au procureur de la République.

Fait à Valence, le 25 novembre 2016
Le Directeur de Cabinet
Signé
Stéphane COSTAGLIOLI

26_Préf_Préfecture de la Drôme

26-2016-11-28-004

Arrêté relatif à la police dans les parties des gares et stations et de leurs dépendances accessibles au public

Arrêté relatif à la police dans les parties des gares et stations et de leurs dépendances accessibles au public

Le préfet de la Drôme,
Chevalier de la Légion d'Honneur,
Chevalier de l'Ordre National du Mérite

Vu le Code des transports, notamment ses articles L.2241-1 et suivants ;
Vu le Code de procédure pénale, notamment les dispositions du chapitre II bis du titre III du livre II relatives à la procédure de l'amende forfaitaire ;
Vu le Code rural et de la pêche maritime, notamment les dispositions de la section 2 du chapitre Ier du titre Ier du livre II relatives aux animaux dangereux et errants ;
Vu le Code de la santé publique, notamment les dispositions du titre Ier du livre V de la troisième partie relatives à l'interdiction de fumer et de vapoter dans les lieux affectés à un usage collectif ;
Vu le décret n°2016-541 du 3 mai 2016 relatif à la sûreté et aux règles de conduite dans les transports ferroviaires ou guidés et certains autres transports publics, notamment son article 2 ;
Vu l'arrêté du 27 avril 1999 pris pour l'application de l'article 211-1 du Code rural et établissant la liste des types de chiens susceptibles d'être dangereux, faisant l'objet des mesures prévues aux articles 211-1 à 211-5 du même Code et modifié par l'ordonnance n°2000-914 du 18 septembre 2000 relative à la partie législative du Code de l'environnement ;
Vu la circulaire n°77-96 du 29 juin 1977 du secrétaire d'État auprès du Ministre de l'Équipement et de l'Aménagement du Territoire (Transports) ;
La Société nationale des chemins de fer français consultée ;
Sur la proposition du Directeur de Cabinet.

ARRÊTE

Article 1

Le présent arrêté fixe la réglementation de Police applicable dans les parties des gares et stations du département de la Drôme et de leurs dépendances accessibles au public. Lesdites dépendances s'entendent comme tout bien accessible au public, situé à proximité des gares et présentant un lien de dépendance fonctionnelle avec celles-ci.

TITRE I : ACCÈS DES GARES ET STATIONS

Article 2

L'accès aux gares n'est autorisé que sous réserve de respecter l'affectation des lieux.

L'accès à certaines parties des gares de voyageurs (quais, salons...) peut être subordonné à la possession d'un titre de transport valable. Les parties des gares concernées sont identifiées comme telles par une signalétique appropriée.

Pour la traversée des voies, les voyageurs sont tenus d'emprunter les passerelles et passages souterrains. Lorsque la traversée des voies est autorisée dans une gare, toute personne qui franchit ou s'apprête à franchir une voie traversée à niveau doit respecter les prescriptions des avis apposés sur les quais, suivre le cas échéant les interdictions et autorisations émanant des dispositifs sonores ou lumineux appropriés et doit, à l'approche d'un train ou de tout autre véhicule circulant sur les rails, dégager immédiatement la voie et s'en écarter de manière à lui livrer passage.

Article 3

Dans l'intérêt du service, l'accès de certaines parties des gares et de leurs dépendances peut, en permanence ou temporairement, être interdit au public ou soumis à des conditions.

Il est interdit à toute personne non autorisée de pénétrer dans les parties des gares et de leurs dépendances où il est indiqué que le public n'est pas admis.

Article 4

Les dispositions réglementaires concernant l'exercice des professions s'appliquent dans les parties des gares et de leurs dépendances accessibles au public.

Les services rendus aux clients (transport en commun ou particulier, voitures des hôtels, porteurs, commissionnaires, guides et interprètes) doivent porter une indication apparente de leur profession.

Seuls les porteurs autorisés par le gestionnaire de gare peuvent prendre et porter les bagages des voyageurs à l'intérieur des gares.

Les heures d'ouverture des espaces commerciaux concédés sont déterminées suivant les nécessités du service ferroviaire.

TITRE II : SALUBRITÉ, SÉCURITÉ ET ORDRE PUBLIC

Article 5

Sont interdits tous les agissements de nature à porter atteinte à la salubrité, à la sécurité et à l'ordre public, notamment :

- le dépôt ou l'abandon d'objets quelconques dans toutes les dépendances du chemin de fer ;
- les infractions aux règles d'hygiène et de salubrité publique ;

- toute introduction ou manipulation de produits toxiques, explosifs, inflammables ou dangereux, sauf autorisation du gestionnaire de gare ;
- le fait de répandre ou de laisser se répandre des liquides gras, corrosifs, toxiques ou inflammables ;
- l'apposition d'affiches, tracts ou prospectus ou le fait de procéder, par quelque moyen que ce soit, à des inscriptions, signes ou dessins, sur le sol, les murs ou bâtiments ou sur les véhicules en stationnement ;
- la consommation d'alcool ou de boissons alcoolisées en dehors des lieux prévus à cet effet (bar, buvette) dûment autorisés
- l'état d'ivresse ;
- les injures, rixes, rassemblements de personnes susceptibles de troubler l'ordre public, ou les manifestations non autorisées ;
- les comportements et attitudes de nature à perturber le bon fonctionnement du service ;
- les sollicitations de quelque nature que ce soit, autres que celles dûment autorisées en vertu de l'article 4 ;
- l'utilisation d'appareils ou d'instruments sonores ;
- la collecte, la diffusion ou la distribution de quelque manière que ce soit, de tous objets ou écrits, non autorisées par le gestionnaire de gare.

Article 6

Il est interdit de fumer dans les espaces affectés au transport de voyageurs ou de marchandises accessibles au public, en dehors des zones réservées aux fumeurs et identifiées comme telles.

Il est interdit de vapoter dans les lieux fermés et couverts à usage collectif et qui constituent des lieux de travail, en dehors des zones réservées aux vapoteurs et identifiées comme telles.

L'information concernant ces interdictions est portée à la connaissance du public par une signalisation apparente dans les lieux concernés.

Article 7

Sauf autorisation du gestionnaire de gare, il est interdit d'introduire en gare des chiens de la première catégorie, au sens de l'arrêté du 27 avril 1999 susvisé, ainsi que tout animal dont le comportement ou l'état sanitaire serait de nature à présenter un danger pour la sécurité ou la salubrité publique ou un risque de contamination.

Les animaux dont l'introduction en gare n'est pas interdite en vertu du premier alinéa doivent être tenus. Les chiens sont également soumis au port de la muselière.

Article 8

Les prises de vues photographiques ou vidéos réalisées dans les parties des gares accessibles au public par des particuliers et pour leur usage privé sont tolérées, sous réserve de n'entraîner aucune gêne pour les voyageurs ou pour le bon fonctionnement du service, et sans préjudice du droit à l'image des agents dépositaires de l'autorité publique et des agents du gestionnaire de gare ou de l'exploitant.

Les prises de vues photographiques ou vidéos réalisées par des professionnels ou dans un but commercial ou publicitaire sont soumises à autorisation préalable du gestionnaire de gare ou de l'exploitant.

TITRE III : CIRCULATION, ARRÊT ET STATIONNEMENT

Article 9

Les conducteurs des véhicules doivent, dans les cours et dépendances des gares ainsi que dans les garages, parcs et emplacements de stationnement aménagés par le gestionnaire de gare ou l'exploitant, et éventuellement les compagnies intéressées, circuler avec la plus grande prudence et à une vitesse telle qu'elle leur permette de s'arrêter immédiatement. Pour entrer ou sortir, les conducteurs doivent placer leurs véhicules en file sans essayer de se dépasser.

Article 10

La circulation à bicyclette ou au moyen de tout engin à roues (patins, rollers, trottinette, planche, skate-board...) est interdite en gare, sur les quais, sur les passerelles, dans les souterrains et dans les dépendances des gares.

Article 11

Les conducteurs des véhicules doivent respecter la signalisation et les aménagements de circulation, ainsi que la réglementation prévue par le Code de la route pour la circulation, l'arrêt et le stationnement en agglomération.

En ce qui concerne l'éclairage, les conducteurs de véhicules devront adopter les dispositions identiques à celles qui leur sont imposées pour la circulation, l'arrêt et le stationnement en agglomération.

Les conducteurs et les piétons sont tenus de se conformer aux injonctions des représentants des autorités chargées d'assurer la Police en exécution du présent arrêté.

Tout conducteur ou usager impliqué dans un accident de la circulation doit se comporter conformément aux dispositions du Code de la route, comme si cet accident s'était déroulé sur la voie publique.

Article 12

L'arrêt momentané des véhicules n'est autorisé qu'aux emplacements prévus à cet effet et durant le temps nécessaire à la montée ou à la descente des passagers, au chargement ou au déchargement des bagages.

Le conducteur doit rester aux commandes de son véhicule ou à proximité immédiate afin de pouvoir le déplacer à la demande de la Police ou des préposés du gestionnaire de gare ou de l'exploitant, et éventuellement de ceux des compagnies intéressées.

Article 13

Est interdit tout encombrement de quelque manière et pour quelque motif que ce soit.

Le stationnement de tout type de véhicule (automobile, cycle, motocycle, ...) dans les cours de gares et parking n'est autorisé que sur les emplacements et aux conditions prévus à cet effet.

Tout conducteur qui laisse son véhicule en stationnement doit en arrêter le moteur et doit prendre les dispositions utiles pour éviter toute cause de gêne ou risque d'accident.

Article 14

Il est interdit de stationner aux emplacements réservés :

aux personnes handicapées ;
aux véhicules de la SNCF, de SNCF MOBILITÉS, de SNCF RÉSEAU, ou de leurs agents, et éventuellement des compagnies intéressées et des agents de celles-ci ;
aux véhicules des agents des sociétés assurant un service en exécution d'un contrat passé avec la SNCF, SNCF MOBILITÉS, ou SNCF RÉSEAU ;
aux véhicules de transports en commun, de transport partagé ou des sociétés de taxis ;
aux véhicules des collectivités et services de l'État ;
aux véhicules des sociétés de location.

La SNCF pourra réserver dans les cours et parkings des emplacements de stationnement à titre temporaire et ponctuel, notamment à l'occasion de manifestations ou de circulations de trains spéciaux.

Article 15

Dans les emplacements de stationnement payant à durée limitée aménagés dans les cours et dépendances des gares, il est interdit de faire stationner un véhicule sans acquitter le montant des redevances fixées pour le temps de stationnement correspondant ou de dépasser la durée maximum prévue pour le stationnement.

Article 16

Les mises en fourrière des véhicules stationnés en infraction aux articles 12 à 15 du présent arrêté seront effectuées en application des dispositions du Code de la route.

TITRE III BIS : DISPOSITIONS PROPRES AUX GARES DE TRANSPORT DE MARCHANDISES

Article 17

Dans les gares affectées au transport de marchandises, ne sont admises que les personnes venant pour affaires concernant le service du chemin de fer ainsi que les utilisateurs autorisés.

Le droit d'accès est limité à l'endroit correspondant au motif dont fait état l'usager.

Article 18

Pour le chargement ou le déchargement des marchandises, les véhicules se placeront le long des voies ou des quais affectés à ces opérations, de la manière et sur les points qui seront déterminés par le gestionnaire de gare ou l'exploitant, et éventuellement les compagnies intéressées.

Article 19

L'entrée et la sortie des animaux devront s'effectuer dans les conditions définies par le chef de gare.

L'accès des animaux sera limité en fonction de la place disponible pour éviter tout encombrement.

Article 20

Il est interdit :

de laisser des animaux sans surveillance ;
de faire stationner des animaux en dehors des parcs établis à cet effet, au-delà du temps nécessaire aux opérations de chargement et de déchargement.

TITRE IV : CONSTATATIONS ET RÉPRESSION DES INFRACTIONS

Article 21

Les infractions au présent arrêté et aux arrêtés particuliers aux gares seront constatées par les fonctionnaires et agents mentionnés à l'article L.2241-1 du Code des transports dans les conditions fixées aux articles L.2241-2 et suivants du même Code.

Elles seront réprimées sur le fondement des dispositions du décret du 3 mai 2016 susvisé.

TITRE V : DISPOSITIONS FINALES

Article 22

Un arrêté préfectoral précisera, pour chaque cour de gare, les modalités purement techniques d'exécution du présent arrêté en ce qui

concerne la circulation, l'arrêt ou le stationnement des véhicules et des piétons : zones de circulation, désignation des emplacements et durée de l'arrêt et du stationnement autorisés, catégories d'ayants droit, tarifs des redevances, signalisation en panneaux et au sol matérialisant la réglementation.

Un plan détaillé des cours de chaque gare sera joint à cet arrêté.

Article 23

Le présent arrêté sera constamment affiché, aux frais du gestionnaire de gare ou de l'exploitant, et éventuellement des compagnies intéressées, dans les cours des gares et/ou les salles d'attente, à un endroit visible du public.

Tout arrêté particulier, pris pour une cour de gare déterminée, en application des dispositions de l'article 22 ci-dessus sera également affiché conjointement dans celle-ci.

Article 24

Le présent arrêté abroge et remplace l'arrêté préfectoral en date du 9 avril 2014.

Article 25

Le Directeur de Cabinet, les Sous-Préfets concernés, le Directeur départemental de la sécurité publique, le Commandant du groupement de Gendarmerie, les maires, les Inspecteurs des transports, les agents assermentés de la SNCF, sont chargés, chacun en ce qui le concerne, de l'exécution du présent arrêté.

Cet arrêté sera publié au recueil des actes administratifs ; une copie sera transmise au Ministre de l'Environnement, de l'Énergie et de la Mer (Direction des Services de Transport), au Directeur de la Région SNCF Auvergne Rhône Alpes ainsi qu'aux maires des communes concernées.

Valence, le

Le préfet

Eric SPITZ

26_Préf_Préfecture de la Drôme

26-2016-11-28-009

Cross du Thivolet le 10 décembre 2016 par l'école
Protestante du Cèdre à Montmiral

PRÉFET DE LA DRÔME

Préfecture
Bureau du Cabinet

Valence, le

ARRETE N°
portant autorisation de la
de la manifestation pédestre intitulée « Cross du Thivolet »
organisée le 10 décembre 2016
par l'Ecole Protestante du Cèdre
sur le territoire de la commune de MONTMIRAL
Le Préfet de la Drôme
Chevalier de la Légion d'Honneur
Chevalier de l'Ordre National du Mérite

VU le code du sport ;

VU le code de la route ;

VU le code général des collectivités territoriales ;

VU le code de l'environnement ;

VU la loi n° 99.223 du 23 mars 1999 relative à la protection de la santé des sportifs et à la lutte contre le dopage ;

VU le décret du 17 décembre 2015 nommant Monsieur Eric SPITZ, préfet de la Drôme ;

VU l'arrêté du 7 novembre 2006 fixant le référentiel national relatif aux dispositifs prévisionnels de secours ;

VU l'arrêté du 20 décembre 2010 portant interdiction de certaines routes aux concentrations et manifestations sportives ;

VU l'arrêté du 15 décembre 2015 portant interdiction des concentrations ou manifestations sportives sur les routes à grande circulation à certaines périodes de l'année 2016 ;

VU l'arrêté préfectoral n°202016006-0002 du 11 janvier 2016 portant délégation de signature à M. Stéphane COSTAGLIOLI, sous-préfet, directeur de cabinet du préfet de la Drôme ;

VU la demande du 21 août 2016 formulée par Monsieur Pierre ESCACH, représentant l'Ecole Protestante du Cèdre, sise 420 A chemin du Cloître à Montmiral (26750), en vue d'obtenir l'autorisation d'organiser une manifestation pédestre intitulée « Cross du Thivolet », le 10 décembre 2016 de 09 h 30 à 12 h 00 sur le territoire de la commune de Montmiral ;

VU l'attestation d'assurance établie par la Mutuelle Saint Christophe Assurances couvrant les risques liés à cette épreuve ;

VU les avis du président délégué du comité d'athlétisme Drôme Ardèche, du maire concerné, du président du Conseil départemental, du Colonel, commandant le groupement de gendarmerie et du directeur départemental des services d'incendie et de secours ;

VU l'arrêté n° 50/2016 du 16 septembre 2016 du maire de Montmiral, réglementant le stationnement et la circulation sur sa commune ;

CONSIDERANT que l'organisateur s'est assuré qu'il dispose des garanties lui permettant de faire face aux conséquences pécuniaires de sa responsabilité civile et de celle de tous les participants à la manifestation ;

CONSIDERANT que l'ensemble des dispositions du présent arrêté doit permettre le déroulement sécurisé de la manifestation ;

SUR proposition du Directeur de Cabinet du Préfet de la Drôme ;

ARRETE

ARTICLE 1er : AUTORISATION

Monsieur Pierre ESCACH, représentant l'Ecole Protestante du Cèdre, sise 420 A chemin du Cloître à Montmiral (26750) est autorisé à organiser, une manifestation pédestre intitulée « Cross du Thivolet », le 10 décembre 2016 de 09 h 30 à 12 h 00 sur le territoire de la commune de Montmiral, conformément au dossier transmis à l'autorité préfectorale.

ARTICLE 2 : MESURES DE SECURITE EN MATIERE DE CIRCULATION

3, boulevard Vauban – 26030 VALENCE cedex 9 – Téléphone : 04.75.79.28.00 - Télécopie : 04 75 42 87 55
Site Internet de l'État en Drôme : <http://www.drôme.gouv.fr>



Cette autorisation est accordée sous réserve que l'organisateur assume l'entière responsabilité de cette manifestation et mette en place des signaleurs en nombre suffisant aux emplacements du parcours où les exigences de sécurité le nécessitent.

Les signaleurs sont, par le présent arrêté, agréés pour cette épreuve sportive. Ils devront être majeurs, titulaires du permis de conduire, identifiables au moyen d'un brassard de couleur vive, vêtus d'un gilet réfléchissant de haute visibilité qui les différencie des spectateurs et des compétiteurs, conformément aux dispositions de l'article R416-19, du code de la route, et être en possession d'une copie du présent arrêté. Par ailleurs, ils devront être formés avant le début de l'épreuve.

Les signaleurs doivent obligatoirement être présents et les équipements mis en place, un quart d'heure, au moins, une demi-heure, au plus, avant le passage théorique de l'épreuve et retirés un quart d'heure après la fin de l'épreuve.

L'organisateur est tenu, 8 (huit) jours avant la date de la course de fournir à la commune et aux forces de l'ordre concernées, un plan de parcours indiquant la position des signaleurs.

Les riverains et autres usagers de la route devront être informés du déroulement de cette manifestation par voie de presse ou par tout autre moyen, avec mention des itinéraires et horaires de passage.

Cette manifestation ne bénéficiant pas de l'usage privatif de la chaussée, les participants devront respecter scrupuleusement les prescriptions du code de la route lorsqu'ils emprunteront les voies ouvertes à la circulation automobile.

Aucun service particulier ne sera mis en place par les forces de l'ordre, hormis les missions de surveillance générale programmées.

ARTICLE 3 : ALERTE DES SECOURS

L'organisateur devra disposer sur le site d'un téléphone pour donner l'alerte. Si un doute subsiste sur la fiabilité du réseau GSM, il conviendra de privilégier un téléphone fixe.

L'organisateur doit fournir au CODIS 26 (Centre opérationnel départemental d'incendie et de secours de la Drôme), un annuaire téléphonique mentionnant l'identité et le numéro de téléphone du responsable de sécurité.

Monsieur Pierre ESCACH, représentant l'Ecole Protestante du Cèdre, responsable de l'organisation doit rester joignable au **06 80 07 36 81** pendant la durée de l'épreuve et diriger les secours. En cas de délégation de cette fonction, le nom et le numéro de téléphone de la personne désignée doivent être fournis sans délai au SDIS 26, service opération.

ARTICLE 4 : ACCESSIBILITÉ DES SECOURS

Il appartient à l'organisateur de veiller à :

- Prendre toutes les dispositions nécessaires afin que la manifestation n'entrave pas la distribution courante des secours sur les axes empruntés et l'agglomération concernée. Les voies de circulation pour les secours d'une largeur de 3 mètres devront être préservées.
- Prévoir des aires d'accueil des moyens de secours judicieusement répartis et notamment à proximité des postes de secours. En cas d'accès en cul de sac, une aire de retournement devra permettre le demi-tour des véhicules de secours, y compris à proximité des postes de secours lorsqu'ils sont prévus.
- Réglementer le stationnement afin de laisser un libre passage permanent aux engins de secours et de lutte contre l'incendie. A défaut, une zone de passage réservée au secours sera matérialisée sur les zones accueillant la manifestation.
- Disposer d'un nombre de places de parking suffisant afin de préserver les voies de circulation et les accès au(x) site(s) par les secours.
- Transmettre au service départemental d'incendie et de secours, une cartographie couleur exploitable de l'emprise de la manifestation afin de faciliter l'accès des secours en tout point. Identifier les zones d'accueils des éventuelles victimes (poste de secours) et les aires de stationnement. Ces zones devront être accessibles aux moyens de secours par des cheminements exempt de public.
- Laisser accessible aux véhicules de secours, les Points d'Eau Incendie et les bâtiments impactés par le déroulement de la manifestation (stationnement, implantation de structures temporaires...).

ARTICLE 5 : PROTECTION DES PERSONNES DES BIENS ET DE L'ENVIRONNEMENT

SECURITE DU PUBLIC ET DES ACTEURS :

- Le responsable de la sécurité doit être joignable pendant toute la durée de la manifestation et devra :
 - 1- Assurer la mise en œuvre des différentes prescriptions de sécurité,
 - 2- Veiller à la transmission de l'alerte aux secours publics en cas de besoin,
 - 3 - Gérer les secours sur le site de la manifestation jusqu'à l'arrivée des secours publics,
 - 4 - Accueillir et guider les secours publics,
 - 5 - Rendre compte de la situation aux secours publics et des actions conduites avant leur arrivée.

Il convient à l'organisateur de :

- Respecter l'arrêté du 7 novembre 2006 fixant le référentiel national relatif aux dispositifs prévisionnels de secours afin de mettre en place un dispositif de sécurité correctement dimensionné pour le public attendu sur la manifestation. Ce dispositif complète les mesures de sécurité obligatoires prévues par les règlements fédéraux mais ne s'y substitue pas.
- Appliquer les règles techniques de sécurité fédérales auxquelles la manifestation est soumise concernant les acteurs (membres de l'organisation et concurrents).
- Identifier sur le plan de la manifestation les zones d'accueils des éventuelles victimes (poste de secours). Ces zones devront être accessibles aux moyens de secours par des cheminements exempt de public.

La protection des acteurs de la manifestation fait l'objet d'obligations édictées par leur réglementation. Il appartient à l'organisateur d'identifier les règles auxquelles il se trouve soumis.

Il devra également solliciter une attestation médicale de non contre-indication à l'activité physique concernée.

Les mesures de sécurité et de secours prises à l'égard des spectateurs à l'occasion de manifestations publiques à caractère sportif relèvent en toutes circonstances de la responsabilité de l'organisateur.

Les éléments attendus dans les prescriptions qui n'auront pas été communiqués devront être transmis au SDIS avant la manifestation à l'adresse suivante : odg.codis@sdis26.fr avec copie à : prevision@sdis26.fr

ARTICLE 6 : OBLIGATIONS

Le jet de tracts, journaux, prospectus, objets ou produits quelconques sur la voie publique est rigoureusement interdit. Le marquage provisoire des chaussées des voies publiques devra avoir disparu au plus tard vingt-quatre heures après le passage de l'épreuve.

Le balisage mis en place sur les parcours devra se faire par rubalise ou par fléchage amovible, l'utilisation de la peinture est interdite sur des supports fixes (rochers, arbres, panneaux indicateurs...), sous peine de verbalisation.

ARTICLE 7 : ENGAGEMENTS

L'organisateur doit, conformément à ses engagements :

- Décharger expressément l'Etat, le département, la commune concernée et leurs représentants de toute responsabilité civile en ce qui concerne les risques éventuels et notamment les conséquences des dommages qui pourraient être causés aux personnes ou aux biens par le fait soit de l'épreuve, soit d'un accident survenu au cours ou à l'occasion de celle-ci.

- Supporter ces mêmes risques pour lesquels il a déclaré être assuré auprès d'une compagnie agréée par le Ministre de l'économie, des finances et de l'industrie et notoirement solvable, par un contrat spécifiant qu'en aucun cas cette compagnie ne pourra mettre en cause la responsabilité administrative.

- Prendre à sa charge la réparation des dommages et dégradations de toute nature causés à la voie publique ou à des dépendances du fait des concurrents, de lui-même ou de ses préposés.

- Payer éventuellement tous les frais de surveillance et autres occasionnés par l'épreuve.

ARTICLE 8 : PLAN VIGIPIRATE

Dans le cadre du niveau de vigilance renforcée, il sera nécessaire d'adopter des règles de prudence et de vigilance renforcées. Il conviendra d'augmenter le niveau de sécurité par des mesures particulièrement visibles et de contrôle d'accès.

L'objectif de sécurité est de protéger les flux et les personnes par la mise en place et le renforcement de dispositifs de surveillance et de contrôle.

ARTICLE 9 : DROIT DES TIERS

Les droits des tiers sont et demeurent expressément réservés. L'organisateur devra observer les prescriptions de l'arrêté sous réserve de ce droit.

ARTICLE 10 : DÉLAI ET VOIE DE RECOURS

Le présent arrêté peut faire l'objet d'un recours contentieux devant le tribunal administratif de Grenoble (adresse : 2, place de Verdun – BP 1135 – 38022 Grenoble cedex), dans un délai de deux mois à compter de sa notification.

ARTICLE 11 : NOTIFICATION A L'ORGANISATEUR

Le présent arrêté sera notifié à Monsieur Pierre ESCACH, représentant l'Ecole Protestante du Cèdre

ARTICLE 12 : PUBLICATION ET EXECUTION

Le Directeur de Cabinet du Préfet de la Drôme, le Président du Conseil départemental, le Maire concerné, le Directeur départemental de la cohésion sociale, le Colonel, commandant le groupement de gendarmerie, le Directeur départemental des territoires et le Directeur départemental des services d'incendie et de secours sont chargés, chacun en ce qui le concerne, de l'exécution du présent arrêté qui sera publié au recueil des actes administratifs et dont une copie sera adressée à l'organisateur.

Le Directeur de Cabinet,

Stéphane COSTAGLIOLI

26_Préf_Préfecture de la Drôme

26-2016-11-24-002

Décision de la CDAC du 17/11/2016 autorisant l'extension
d'un hypermarché "HYPER U" à ROMANS/ISERE

PRÉFET DE LA DRÔME

Préfecture
Direction de la réglementation
et des libertés publiques
Bureau de la réglementation, de la nationalité
et des élections

DECISION DE LA COMMISSION DÉPARTEMENTALE D'AMÉNAGEMENT COMMERCIAL DE LA DRÔME

Commune de ROMANS-SUR-ISÈRE

Extension d'un hypermarché à l enseigne « HYPER U »

Vu le code de commerce ;

Vu le code de l'urbanisme ;

Vu le code général des collectivités territoriales ;

Vu la loi n° 2014-366 du 24 mars 2014 pour l'accès au logement et un urbanisme rénové ;

Vu la loi n° 2014-626 du 18 juin 2014 relative à l'artisanat, au commerce et aux très petites entreprises ;

Vu le décret n° 2015-165 du 12 février 2015 relatif à l'aménagement commercial ;

Vu l'arrêté préfectoral n° 2015054-0001 du 23 février 2015 instituant la Commission Départementale d'Aménagement Commercial de la Drôme, paru au Recueil des Actes Administratifs de la Préfecture le 4 mars 2015 ;

Vu la demande d'autorisation d'exploitation commerciale déposée le 29 septembre 2016 et enregistrée par le secrétariat de la CDAC le 29 septembre 2016 sous le n° 19 en vue de procéder à l'extension de 491 m² d'un hypermarché à l enseigne « HYPER U » de 3 969 m², pour porter sa surface totale de vente à 4 460 m², situé avenue Louis Saillant à Romans-sur-Isère (26100) ;

Vu l'arrêté préfectoral n° 2016288-0005 du 14 octobre 2016 fixant la composition de la commission départementale d'aménagement commercial pour l'examen de la présente demande ;

Vu le rapport d'instruction du Directeur Départemental des Territoires du 28 octobre 2016 ;

Après qu'en aient délibéré les membres de la commission le jeudi 17 novembre 2016 ;

CONSIDÉRANT que le projet, compatible avec le Scot approuvé, s'inscrit dans une urbanisation existante comprenant des commerces et de l'habitat ;

CONSIDÉRANT que le volume bâti ne sera pas modifié, puisque l'extension sera réalisée sur les réserves du magasin ; qu'en n'augmentant pas le stationnement et en ne consommant aucun foncier naturel agricole ou forestier supplémentaire, le projet répond au critère de consommation économe de l'espace ;

CONSIDÉRANT que l'hypermarché, implanté sur ce site depuis de nombreuses années, nécessite des travaux d'agrandissement afin de répondre aux attentes des consommateurs de la zone de chalandise ainsi qu'aux nouvelles formes de commerce, notamment par le développement de l'activité du drive ; que la modernisation de l'équipement intérieur et extérieur contribuera à relancer l'activité du magasin tout en améliorant le confort d'achat des consommateurs ;

CONSIDÉRANT que même si l'impact sur les flux de circulation sera relativement faible, les voies routières aux abords du site seront toutefois en capacité d'absorber le trafic supplémentaire ; que le site du projet bénéficie d'une desserte en transports en commun, avec un arrêt de bus à proximité dont peuvent profiter les clients et les salariés, ainsi que des cheminements cyclistes et piétons ;

CONSIDÉRANT que le retraitement général des façades contribuera à l'amélioration des performances énergétiques du bâtiment et à l'embellissement de cette entrée de ville ;

CONSIDÉRANT qu'en matière sociale, le projet permettra la création de 8 emplois ;

CONSIDÉRANT qu'ainsi ce projet répond aux critères énoncés à l'article L. 752-6 du code de commerce ;

DECIDE d'autoriser la demande d'autorisation d'exploitation commerciale relative à l'extension de 491 m² de l'hypermarché à l enseigne « HYPER U » de 3 969 m², pour porter sa surface totale de vente à 4 460 m², situé avenue Louis Saillant à Romans-sur-Isère (26100) par la SAS JFM sise route de Lyon à Romans-sur-Isère,

PAR 7 VOIX POUR – 0 CONTRE – 0 ABSTENTION

Ont voté favorablement :

- Mme Marie-Hélène THORAVAL, Maire de ROMANS-SUR-ISERE,
- M. Jacques BONNEMAYRE, Vice-Président de la CA Valence Romans Sud Rhône-Alpes,
- M. Jacques DUBAY, Vice-Président du SCOT du Grand Rovaltain,
- Mme Françoise CHAZAL, représentant le Président du Conseil Départemental de la Drôme,
- M. Henri FAUQUE, représentant les maires au niveau départemental,
- M. Michel APROYAN, représentant les intercommunalités au niveau départemental,
- M. Edmond GELIBERT, personnalité qualifiée en matière de développement durable et d'aménagement du territoire.

Etaients absents :

- M. le Président du Conseil Régional, ou son représentant,
- M. Armel ROCHE, personnalité qualifiée en matière de consommation et de protection des consommateurs,
- Mme Nicole CAMP, personnalité qualifiée en matière de consommation et de protection des consommateurs,
- M. Jean ROCHE, personnalité qualifiée en matière de développement durable et d'aménagement du territoire.

Valence, le 24 novembre 2016
Pour le Préfet,
Président de la Commission Départementale d'Aménagement Commercial,
Le Secrétaire Général,
Signé
Frédéric LOISEAU

26_Préf_Préfecture de la Drôme

26-2016-12-01-004

Urban Trail de Romans par la ville de Romans sur Isère et
EARP le 03 décembre 2016.

Valence, le

Préfecture
Bureau du Cabinet

ARRETE n°
portant autorisation d'un Trail
intitulé « URBAN TRAIL DE ROMANS »
organisé le 03 décembre 2016
par « la ville de Romans-sur-Isère et EARP »
sur le territoire de la commune de
ROMANS-SUR-ISERE
Le Préfet de la Drôme

Chevalier de la Légion d'Honneur
Chevalier de l'Ordre National du Mérite

VU le code du sport ;

VU le code de la route ;

VU le code général des collectivités territoriales ;

VU le code de l'environnement ;

VU la loi n° 99.223 du 23 mars 1999 relative à la protection de la santé des sportifs et à la lutte contre le dopage ;

VU le décret du 17 décembre 2015 nommant Monsieur Eric SPITZ, préfet de la Drôme ;

VU l'arrêté du 7 novembre 2006 fixant le référentiel national relatif aux dispositifs prévisionnels de secours ;

VU l'arrêté du 20 décembre 2010 portant interdiction de certaines routes aux concentrations et manifestations sportives ;

VU l'arrêté du 15 décembre 2015 portant interdiction des concentrations ou manifestations sportives sur les routes à grande circulation à certaines périodes de l'année 2016 ;

VU l'arrêté préfectoral n°202016006-0002 du 11 janvier 2016 portant délégation de signature M. Stéphane COSTAGLIOLI, sous-préfet, directeur de cabinet du préfet de la Drôme ;

VU la demande formulée par Messieurs Henri CHAMBRIS représentant la ville de Romans-sur-Isère et Daniel BERTRAND représentant « EARP » qui sollicitent l'autorisation d'organiser un trail intitulé « Urban Trail de Romans » le 03 décembre 2016 de 19 h 00 à 22 h 00 qui se déroulera sur le territoire de la commune de Romans-sur-Isère ;

VU le règlement de la manifestation joint à cette demande ;

VU l'attestation d'assurance délivrée le 07 octobre 2016 par la MACIF couvrant les risques liés à cette épreuve ;

VU les avis du Président du comité d'athlétisme Drôme-Ardèche, du Maire concerné du Directeur départemental de la sécurité publique et du Directeur départemental des services d'incendie et de secours ;

VU l'arrêté du Maire de Romans-sur-Isère réglementant la circulation et le stationnement sur sa communes ;

CONSIDERANT que l'organisateur s'est assuré qu'il dispose des garanties lui permettant de faire face aux conséquences pécuniaires de sa responsabilité civile et de celle de tous les participants à la manifestation sportive ;

CONSIDERANT que l'ensemble des dispositions du présent arrêté doit permettre le déroulement sécurisé de la manifestation ;

SUR proposition du Directeur de Cabinet du Préfet de la Drôme ;

ARRETE

ARTICLE 1er : AUTORISATION

Messieurs Henri CHAMBRIS représentant la ville de Romans-sur-Isère et Daniel BERTRAND représentant « EARP » sont autorisés à organiser un trail intitulé « Urban Trail de Romans » le 3 décembre 2016 de 19 h 00 à 22 h 00 qui se déroulera sur le territoire de la commune de Romans-sur-Isère, conformément au dossier transmis à l'autorité préfectorale.

3, boulevard Vauban – 26030 VALENCE cedex 9 – Téléphone : 04.75.79.28.00 - Télécopie : 04 75 42 87 55
Site Internet de l'État en Drôme : <http://www.drôme.gouv.fr>



L'autorisation pourra être suspendue ou rapportée à tout moment s'il apparaît que les conditions de sécurité ne sont plus réunies.

L'organisateur doit également s'assurer que les dénivelés des parcours, la durée de l'épreuve et le temps de référence prévus pour sa réalisation, les pré-requis des participants en fonction des parcours ainsi que les postes de secours, points de réchappes en cas d'abandon ont bien été communiqués aux participants avant leur inscription.

ARTICLE 2 : MESURES DE SÉCURITÉ EN MATIÈRE DE CIRCULATION

L'organisateur doit assurer une sécurité optimale des usagers et des participants en mettant en place un nombre suffisant de signaleurs, régulièrement équipés, aux endroits pouvant présenter un danger et/ou réputés dangereux.

Les signaleurs cités en annexe, sont par le présent arrêté, agréés pour cette épreuve sportive. Ils devront être majeurs, titulaires du permis de conduire, identifiables au moyen d'un brassard de couleur vive, vêtus d'un gilet réfléchissant de haute visibilité qui les différencie des spectateurs et des compétiteurs, conformément aux dispositions de l'article R416-19, du code de la route, et être en possession d'une copie du présent arrêté. Par ailleurs, ils devront être formés avant le début de l'épreuve.

Les signaleurs doivent obligatoirement être présents et les équipements mis en place, un quart d'heure, au moins, une demi-heure, au plus, avant le passage théorique de l'épreuve et retirés un quart d'heure après la fin de l'épreuve.

L'organisateur est tenu, 8 (huit) jours avant la date de la course de fournir à la commune et aux forces de l'ordre concernées, un plan de parcours indiquant la position des signaleurs.

Les riverains et autres usagers de la route devront être informés du déroulement de cette manifestation par voie de presse ou par tout autre moyen, avec mention des itinéraires et horaires de déviation.

Cette manifestation ne bénéficie pas de l'usage privatif de la chaussée, les participants et les organisateurs devront respecter scrupuleusement les prescriptions du code de la route lorsqu'ils emprunteront les voies ouvertes à la circulation automobile.

ARTICLE 3 : ALERTE DES SECOURS

L'organisateur devra disposer sur le site d'un téléphone pour donner l'alerte. Si un doute subsiste sur la fiabilité du réseau GSM, il conviendra de privilégier un téléphone fixe.

L'organisateur doit fournir au CODIS 26 (Centre opérationnel départemental d'incendie et de secours de la Drôme), un annuaire téléphonique mentionnant les identités et les numéros de téléphone et du responsable de sécurité.

Il doit préciser dès l'appel au CTA (18) le point d'accès pour les secours publics afin de se rendre sur les lieux de l'accident ou de prise en charge des impliqués dans le cadre d'un DPS ou non. Lorsqu'il existe, l'organisateur devra préciser le point kilométrique de l'intervention (PK).

Le responsable de l'organisation doit rester joignable pendant la durée de l'épreuve et diriger les secours. En cas de délégation de cette fonction, le nom et numéro de téléphone de la personne désignée doit être fourni sans délai au SDIS 26, service opération.

ARTICLE 4 : ACCESSIBILITÉ DES SECOURS

La manifestation ne doit pas entraver la distribution courante des secours sur les axes empruntés et l'agglomération concernée.

Il appartient à l'organisateur de veiller à :

- Prendre toutes les dispositions nécessaires afin que la manifestation n'entrave pas la distribution courante des secours sur les axes empruntés et l'agglomération concernée. Les voies de circulation pour les secours d'une largeur de 3 mètres devront être préservées.

- Prévoir des aires d'accueil et des moyens de secours judicieusement répartis et notamment à proximité des postes de secours ;

- Disposer d'un nombre de places de parking suffisant afin de préserver les voies de circulation et les accès aux sites par les secours ;

- Transmettre au service départemental d'incendie et de secours, une cartographie couleur exploitable de l'emprise de la manifestation afin de faciliter l'accès des secours en tout point.

- Laisser accessible aux véhicules des secours, les points d'eau incendie et les bâtiments impactés par le déroulement de la manifestation (stationnement, implantation de structures temporaires...) ;

- Faciliter la circulation des véhicules de secours dans le sens et à contre-sens des voies faisant l'objet d'un arrêté de circulation.

- Garantir un gabarit des déviations au moins équivalent à ceux des itinéraires fermés afin de permettre un accès aisé des engins de secours.

- Réglementer les stationnements afin de laisser un libre accès permanent aux engins de secours et de lutte contre l'incendie. A défaut, une zone de passage réservée au secours sera matérialisée sur les zones accueillant la manifestation.

ARTICLE 5 : SÉCURITÉ DU PUBLIC ET DES ACTEURS

Les dispositions de l'arrêté du 7 novembre 2006 fixant le référentiel national relatif aux dispositifs prévisionnels de secours seront respectées afin de mettre en place un dispositif de sécurité correctement dimensionné pour le public attendu sur la manifestation. Ce dispositif complète les mesures obligatoires prévues par les règlements fédéraux sans pour autant s'y substituer.

La protection des acteurs de la manifestation fait l'objet d'obligations édictées par leur réglementation. Il appartient à l'organisateur d'identifier les règles auxquelles il se trouve soumis.

Les zones d'accueils des éventuelles victimes (poste de secours) doivent être identifiées sur le plan de la manifestation. Ces zones devront être accessibles aux moyens de secours par des cheminements exempts du public.

Un point d'accueil doit être organisé pour les moyens de secours.

ARTICLE 6 : OBLIGATIONS

Le jet de tracts, journaux, prospectus, objets ou produits quelconques sur la voie publique est rigoureusement interdit. Le marquage provisoire des chaussées des voies publiques devra avoir disparu au plus tard vingt-quatre heures après le passage de l'épreuve.

Le balisage mis en place sur les parcours devra se faire par rubalise ou par fléchage amovible, l'utilisation de la peinture est interdite sur des supports fixes (rochers, arbres, panneaux indicateurs...), sous peine de verbalisation.

ARTICLE 7 : ENGAGEMENTS

L'organisateur doit, conformément à ses engagements :

- Décharger expressément l'Etat, le département, la commune concernée et leurs représentants de toute responsabilité civile en ce qui concerne les risques éventuels et notamment les conséquences des dommages qui pourraient être causés aux personnes ou aux biens par le fait soit de l'épreuve, soit d'un accident survenu au cours ou à l'occasion de celle-ci.

- Supporter ces mêmes risques pour lesquels il a déclaré être assuré auprès d'une compagnie agréée par le Ministre de l'économie, des finances et de l'industrie et notoirement solvable, par un contrat spécifiant qu'en aucun cas cette compagnie ne pourra mettre en cause la responsabilité administrative.

- Prendre à sa charge la réparation des dommages et dégradations de toute nature causés à la voie publique ou à des dépendances du fait des concurrents, de lui-même ou de ses préposés.

- Payer éventuellement tous les frais de surveillance et autres occasionnés par l'épreuve.

L'organisateur devra désigner un responsable sécurité dont le rôle sera de :

- Veiller à la transmission de l'alerte aux secours publics en cas de besoin.
- Gérer les secours sur le site de la manifestation jusqu'à l'arrivée des secours publics.
- Accueillir et guider les secours.
- Rendre compte de la situation aux secours publics et des actions conduites avant leur arrivée.

La protection des acteurs de la manifestation fait l'objet d'obligations édictées par leur réglementation. Il appartient à l'organisateur d'identifier les règles auxquelles il se trouve soumis.

Il devra également solliciter une attestation médicale de non contre-indication à l'activité physique concernée.

Les mesures de sécurité et de secours prises à l'égard des spectateurs à l'occasion de manifestations publiques à caractère sportif relèvent en toutes circonstances de la responsabilité de l'organisateur.

ARTICLE 8 : PLAN VIGIPIRATE

Dans le cadre du niveau de vigilance renforcée, il sera nécessaire d'adopter des règles de prudence et de vigilance renforcées. Il conviendra d'augmenter le niveau de sécurité par des mesures particulièrement visibles et de contrôle d'accès.

L'objectif de sécurité est de protéger les flux et les personnes par la mise en place et le renforcement de dispositifs de surveillance et de contrôle.

Les véhicules de la police municipale et des services techniques, seront positionnés aux endroits suivants : Côte des Chapeliers, avenue Chanoine Chevalier, rue de Clérieux, quai Chopin, angle avenue Charles Jourdan/ côte Garenne, Place Jacquemart, rue du capitaine Bozambo, haut du boulevard Voltaire, afin de sécuriser les lieux et éviter les risques de percussions.

ARTICLE 9 : DROIT DES TIERS

Les droits des tiers sont et demeurent expressément réservés. L'organisateur devra observer les prescriptions de l'arrêté sous réserve de ce droit.

ARTICLE 10 : NOTIFICATION

Le présent arrêté sera notifié à Messieurs Henri CHAMBRIS représentant la ville de Romans-sur-Isère et Daniel BERTRAND représentant « EARP ».

ARTICLE 11 : DELAI ET VOIE DE RECOURS

Le présent arrêté peut faire l'objet d'un recours contentieux devant le tribunal administratif de Grenoble (adresse : 2, place de Verdun – BP 1135 – 38022 Grenoble cedex), dans un délai de deux mois à compter de sa notification.

ARTICLE 12 : PUBLICATION ET EXÉCUTION

Le Directeur de Cabinet du Préfet de la Drôme, le Maire concerné, le Président du Conseil départemental, le Directeur départemental de la sécurité publique, le Directeur départemental de la cohésion sociale, le Directeur départemental des territoires et le Directeur départemental des services d'incendie et de secours sont chargés, chacun en ce qui le concerne, de l'exécution du présent arrêté dont une copie sera adressée à l'organisateur.

Le Directeur de Cabinet
Stéphane COSTAGLIOLI

26_UDDIRECCTE_Unité départementale de la Direction
régionale des entreprises, de la concurrence, de la
consommation, du travail et de l'emploi de la Drôme

26-2016-11-21-005

11 18 16 2 ASSOCIATION FAMILIALE DE DIEULEFIT

Récépissé de déclaration d'activité

26220



PRÉFET DE LA DRÔME

*DIRECTION RÉGIONALE DES ENTREPRISES,
DE LA CONCURRENCE, DE LA CONSOMMATION,
DU TRAVAIL ET DE L'EMPLOI D'
AUVERGNE-RHÔNE-ALPES
UNITÉ DÉPARTEMENTALE DE LA DRÔME*

**Récépissé de déclaration
d'un organisme de services à la personne
enregistré sous le N° SAP779411834
N° SIREN 779411834**

Vu le code du travail et notamment les articles L.7231-1 à L.7233-2, R.7232-18 à R.7232-24, D.7231-1 et D.7233-1 à D.7233-5,

Vu le code de l'action sociale et des familles, notamment l'article D 312-6-2,

Vu l'agrément en date du 1 avril 2015 à l'organisme ASSOCIATION FAMILIALE DE DIEULEFIT,

Vu l'autorisation du conseil départemental de la Drôme en date du 5 août 2005 ;

Le préfet de la Drôme,

Constate :

Qu'une déclaration d'activités de services à la personne a été déposée auprès de la DIRECCTE - unité départementale de la Drôme le 18 octobre 2016 par Madame Geneviève Robles en qualité de Directrice, pour l'organisme **ASSOCIATION FAMILIALE DE DIEULEFIT** dont l'établissement principal est situé Allée des Rossignols - 26220 DIEULEFIT et enregistré sous le N° **SAP779411834** pour les activités suivantes :

Activité(s) relevant uniquement de la déclaration qui peuvent être exercées sur le territoire national :

- Entretien de la maison et travaux ménagers,
- Préparation de repas à domicile (inclus le temps passé aux courses),
- Livraison de repas à domicile,
- Maintenance et vigilance temporaires à domicile de la résidence principale et secondaire,
- Assistance administrative à domicile,
- Prestation de conduite du véhicule personnel des personnes qui ont besoin d'une aide temporaire (hors personnes âgées, personnes handicapées et pathologies chroniques),
- Accompagnement des personnes qui ont besoin d'une aide temporaire (hors personnes âgées, personnes handicapées et pathologies chroniques) pour promenades, aide à la mobilité et transport, actes de la vie courante,
- Coordination et délivrance des services à la personne.

Activités soumises à agrément de l'État qui peuvent être exercées uniquement sur le département de la Drôme (26) :

- Garde d'enfant de moins de 3 ans à domicile (y compris enfants handicapés),
- Accompagnement hors domicile des enfants de moins de 3 ans (promenades, transports, acte de la vie courante).

70 avenue de la Marne - BP 2121 – 26021 VALENCE Cedex - Standard : 04 75 75 21 21

Allô Service Public : 3939 (0,15 € en moyenne la minute)

www.travail-emploi.gouv.fr – www.economie.gouv.fr – www.auvergne-rhone-alpes.direccte.gouv.fr

Activités soumises à autorisation du conseil départemental qui peuvent être exercées uniquement sur le département de la Drôme (26) :

- Assistance dans les actes quotidiens de la vie ou aide à l'insertion sociale aux personnes âgées (hors actes de soins relevant d'actes médicaux),
- Assistance dans les actes quotidiens de la vie ou aide à l'insertion sociale aux personnes handicapées ou atteintes de pathologies chroniques (hors actes de soins relevant d'actes médicaux),
- Prestation de conduite du véhicule personnel des personnes âgées, handicapées ou atteintes de pathologies chroniques,
- Accompagnement hors domicile des personnes âgées, handicapées ou atteintes de pathologies chroniques (promenades, aide mobilité, transports, acte de la vie courante).

Ces activités sont effectuées **en qualité de prestataire**. Toute modification concernant les activités exercées devra faire l'objet d'une déclaration modificative préalable.

Sous réserve d'être exercées à titre exclusif (ou sous réserve d'une comptabilité séparée pour les personnes morales dispensées de cette condition), ces activités ouvrent droit au bénéfice des dispositions des articles L. 7233-2 du code du travail et L. 241-10 du code de la sécurité sociale dans les conditions prévues par ces articles.

Les effets de la déclaration courent à compter du jour de fin de l'agrément précédent soit le **05 décembre 2016**.

Toutefois, en application des articles L.7232-1 et R.7232-1 à R.7232-17, les activités nécessitant un agrément (I de l'article D.7231-1 du code du travail) n'ouvrent droit à ces dispositions que si la structure a préalablement obtenu l'agrément ou le renouvellement de cet agrément dans le ou les département(s) d'exercice de ses activités

Toutefois, en application de l'article D 312-6-2 du code de l'action sociale et des familles, les activités nécessitant une autorisation n'ouvrent droit à ces dispositions que si l'organisme a préalablement obtenu l'autorisation ou le renouvellement de cette autorisation.

Le présent récépissé n'est pas limité dans le temps.

L'enregistrement de la déclaration peut être retiré dans les conditions fixées aux articles R.7232-22 à R.7232-24 du code du travail.

Le présent récépissé sera publié au recueil des actes administratifs de la préfecture.

Fait à Valence, le 21 novembre 2016

Pour le Préfet et par délégation,
Le Responsable de l'Unité Départementale de
la Drôme,

Jean ESPINASSE

70 avenue de la Marne - BP 2121 – 26021 VALENCE Cedex - Standard : 04 75 75 21 21

Allô Service Public : 3939 (0,15 € en moyenne la minute)

www.travail-emploi.gouv.fr – www.economie.gouv.fr – www.auvergne-rhone-alpes.direccte.gouv.fr

26_UDDIRECCTE_Unité départementale de la Direction
régionale des entreprises, de la concurrence, de la
consommation, du travail et de l'emploi de la Drôme

26-2016-11-21-006

11 21 16 2 a ASSOCIATION FAMILIALE DE
DIEULEFIT ^{Arrêté d'agrément} 26220



PRÉFET DE LA DRÔME

*DIRECTION RÉGIONALE DES ENTREPRISES,
DE LA CONCURRENCE, DE LA CONSOMMATION,
DU TRAVAIL ET DE L'EMPLOI D'
AUVERGNE-RHÔNE-ALPES
UNITÉ DÉPARTEMENTALE DE LA DRÔME*

**ARRÊTE N°
portant renouvellement d'agrément
d'un organisme de services à la personne
N° SAP779411834**

Vu le code du travail, notamment ses articles L. 7232-1, R. 7232-1 à R. 7232-13, D. 7231-1, D.7231-2 et D.7233-1

Vu l'arrêté du 26 décembre 2011 fixant le cahier des charges prévu à l'article R. 7232-7 du code du travail,

Vu l'agrément du 1 avril 2015 à l'organisme ASSOCIATION FAMILIALE DE DIEULEFIT,

Vu la demande de renouvellement d'agrément présentée le 18 octobre 2016, par Madame Geneviève ROBLES en qualité de Directrice,

Vu la saisine du conseil départemental de la Drôme en date du 18 octobre 2016 ;

Le préfet de la Drôme,

Arrête :

Article 1^{er} :

L'agrément de l'organisme **ASSOCIATION FAMILIALE DE DIEULEFIT**, dont l'établissement principal est situé Allée des Rossignols 26220 Dieulefit est accordé pour une durée de cinq ans à compter du **05 décembre 2016**.

La demande de renouvellement devra être déposée dans les conditions fixées par l'article R.7232-9 et, au plus tard, trois mois avant la fin de cet agrément.

Article 2 :

Cet agrément couvre les activités effectuées en **mode prestataire** et uniquement sur le département de la Drôme (26) :

- Garde d'enfant de moins de 3 ans à domicile (y compris enfants handicapés),
- Accompagnement hors domicile des enfants de moins de 3 ans (promenades, transports, acte de la vie courante).

Article 3 :

Si l'organisme envisage de fournir des activités autres que celles pour lesquelles il est agréé ou d'exercer ses activités sur un département autre que celui pour lequel il est agréé, il devra solliciter une modification préalable de son agrément.

Si l'organisme propose des activités de garde ou d'accompagnement d'enfant de moins de 3 ans, il devra solliciter une modification préalable de son agrément en cas de changement de mode d'intervention.

L'ouverture d'un nouvel établissement ou d'un nouveau local d'accueil dans un département pour lequel il est agréé devra également faire l'objet d'une information préalable auprès de l'unité départementale.

Article 4 :

Le présent agrément pourra être retiré si l'organisme agréé :

- cesse de remplir les conditions ou de respecter les obligations mentionnées aux articles R.7232-4 à R.7232-10 du code du travail.
- ne respecte pas les dispositions légales relatives à la santé et à la sécurité au travail,
- exerce d'autres activités que celles mentionnées dans le présent arrêté,
- ne transmet pas au préfet compétent les statistiques mentionnées à l'article R.7232-10 du code du travail.

Article 5 :

Cet agrément n'ouvre pas droit aux avantages fiscaux et sociaux fixés par l'article L. 7233-2 du code du travail et L. 241-10 du code de la sécurité sociale. Conformément à l'article L. 7232-1-1 du code du travail, pour ouvrir droit à ces dispositions, l'organisme doit se déclarer et n'exercer que les activités déclarées, à l'exclusion de toute autre (ou tenir une comptabilité séparée pour les organismes dispensés de cette condition par l'article L. 7232-1-2).

Article 6

Le présent arrêté sera publié au recueil des actes administratifs de la préfecture.

Il peut, dans les deux mois à compter de sa notification, faire l'objet d'un recours gracieux auprès de la DIRECCTE - unité départementale de la Drôme ou d'un recours hiérarchique adressé au ministre chargé de l'économie - direction générale des entreprises - mission des services à la personne, 6 rue Louise Weiss, 75703 Paris cedex 13.

Il peut également faire l'objet d'un recours contentieux dans un délai de deux mois à compter de sa notification en saisissant le Tribunal Administratif - 2, Place de Verdun - B. P. 1135 - 38022 GRENOBLE Cedex.

En cas de rejet du recours gracieux ou hiérarchique ou en l'absence de réponse à ce recours (rejet implicite), un recours contentieux devant le tribunal administratif peut également être formé contre la décision initiale dans un délai de deux mois à compter de ce rejet.

Fait à Valence, le 21 novembre 2016

Pour le Préfet et par délégation,
Le Responsable de l'Unité Départementale de la
Drôme

Jean ESPINASSE

26_UDDIRECCTE_Unité départementale de la Direction
régionale des entreprises, de la concurrence, de la
consommation, du travail et de l'emploi de la Drôme

26-2016-11-21-004

11 21 16 DUC Olivier à Grignan 26230

Récépissé de déclaration d'activité



PRÉFET DE LA DRÔME

*DIRECTION RÉGIONALE DES ENTREPRISES,
DE LA CONCURRENCE, DE LA CONSOMMATION,
DU TRAVAIL ET DE L'EMPLOI D'
AUVERGNE-RHÔNE-ALPES
UNITÉ DÉPARTEMENTALE DE LA DRÔME*

**Récépissé de déclaration
d'un organisme de services à la personne
enregistré sous le N° SAP820399483
N° SIREN 820399483**

Vu le code du travail et notamment les articles L.7231-1 à L.7233-2, R.7232-18 à R.7232-24, D.7231-1 et D.7233-1 à D.7233-5,

Le préfet de la Drôme, Constate :

Qu'une déclaration d'activités de services à la personne a été déposée auprès de la DIRECCTE - unité départementale de la Drôme le **18 novembre 2016** par Monsieur Olivier Duc en qualité de Gérant, pour l'organisme **DUC OLIVIER** dont l'établissement principal est situé Quartier Carrois - 2000 chemin de Guérines - 26230 GRIGNAN et enregistré sous le N° **SAP820399483** pour les activités suivantes :

Activité(s) relevant uniquement de la déclaration qui peuvent être exercées sur le territoire national :

- Entretien de la maison et travaux ménagers,
- Petits travaux de jardinage,
- Travaux de petit bricolage,
- Préparation de repas à domicile (inclus le temps passé aux courses),
- Assistance informatique à domicile,
- Assistance administrative à domicile.

Ces activités sont effectuées **en qualité de prestataire**. Toute modification concernant les activités exercées devra faire l'objet d'une déclaration modificative préalable.

Sous réserve d'être exercées à titre exclusif (ou sous réserve d'une comptabilité séparée pour les personnes morales dispensées de cette condition), ces activités ouvrent droit au bénéfice des dispositions des articles L. 7233-2 du code du travail et L. 241-10 du code de la sécurité sociale dans les conditions prévues par ces articles.

Les effets de la déclaration courent à compter du jour de la demande de déclaration, conformément à l'article R.7232-20 du code du travail.

Le présent récépissé n'est pas limité dans le temps.

L'enregistrement de la déclaration peut être retiré dans les conditions fixées aux articles R.7232-22 à R.7232-24 du code du travail.

Le présent récépissé sera publié au recueil des actes administratifs de la préfecture.

Fait à Valence, le 21 novembre 2016

Pour le Préfet et par délégation,
Le Responsable de l'Unité Départementale de
la Drôme

Jean ESPINASSE

70 avenue de la Marne - BP 2121 – 26021 VALENCE Cedex - Standard : 04 75 75 21 21

Allô Service Public : 3939 (0,15 € en moyenne la minute)

www.travail-emploi.gouv.fr – www.economie.gouv.fr – www.auvergne-rhone-alpes.direccte.gouv.fr

26_UDDIRECCTE_Unité départementale de la Direction
régionale des entreprises, de la concurrence, de la
consommation, du travail et de l'emploi de la Drôme

26-2016-11-28-010

11 28 16 3 FALZON Jean-Yves à Valence

Récépissé de déclaration d'activité

PRÉFET DE LA DRÔME

DIRECCTE Auvergne-Rhône-Alpes
Unité départementale de la Drôme
Récépissé de déclaration N°
d'un organisme de services à la personne
enregistré sous le N° SAP533740544

N° SIREN 533740544

et formulée conformément à l'article L. 7232-1-1 du code du travail

Vu le code du travail et notamment les articles L.7231-1 à L.7233-2, R.7232-18 à R.7232-24, D.7231-1 et D.7233-1 à D.7233-5,

Le préfet de la Drôme, **Constate,**

Qu'une déclaration d'activités de services à la personne a été déposée auprès de la DIRECCTE - unité départementale de la Drôme le 3 juillet 2016 par Monsieur Jean-Yves Falzon en qualité de Gérant, pour l'organisme **FALZON JEAN-YVES** dont l'établissement principal est situé 24, allée Maurice Utrillo 26000 VALENCE et enregistré sous le N° **SAP533740544** pour les activités suivantes :

- Petits travaux de jardinage,
- Travaux de petit bricolage.

Ces activités sont réalisées en **mode prestataire**. Toute modification concernant les activités exercées devra faire l'objet d'une déclaration modificative préalable.

Sous réserve d'être exercées à titre exclusif (ou sous réserve d'une comptabilité séparée pour les personnes morales dispensées de cette condition), ces activités ouvrent droit au bénéfice des dispositions des articles L. 7233-2 du code du travail et L. 241-10 du code de la sécurité sociale dans les conditions prévues par ces articles.

Les effets de la déclaration courent à compter de la date de fin d'agrément précédent **soit le 02 août 2016**.

Le présent récépissé n'est pas limité dans le temps.

L'enregistrement de la déclaration peut être retiré dans les conditions fixées aux articles R.7232-22 à R.7232-24 du code du travail.

Le présent récépissé sera publié au recueil des actes administratifs de la préfecture.

Fait à Valence, le 28 novembre 2016

Pour le Préfet et par délégation,
Pour le Responsable de l'Unité Départementale de la Drôme
et par délégation,
La Directrice adjointe,

Patricia LAMBLIN

70 avenue de la Marne - BP 2121 – 26021 VALENCE Cedex - Standard : 04 75 75 21 21

Allô Service Public : 3939 (0,15 € en moyenne la minute)

www.travail-emploi.gouv.fr – www.economie.gouv.fr – www.auvergne-rhone-alpes.direccte.gouv.fr

26_UDDIRECCTE_Unité départementale de la Direction
régionale des entreprises, de la concurrence, de la
consommation, du travail et de l'emploi de la Drôme

26-2016-11-29-048

11 28 16 FAURE NICOLAS à Romans sur isère

Récépissé de déclaration d'activité



PRÉFET DE LA DRÔME

*DIRECTION RÉGIONALE DES ENTREPRISES,
DE LA CONCURRENCE, DE LA CONSOMMATION,
DU TRAVAIL ET DE L'EMPLOI D'
AUVERGNE-RHÔNE-ALPES
UNITÉ DÉPARTEMENTALE DE LA DRÔME*

**Récépissé de déclaration
d'un organisme de services à la personne
enregistré sous le N° SAP820777068
N° SIREN 820777068**

Vu le code du travail et notamment les articles L.7231-1 à L.7233-2, R.7232-18 à R.7232-24, D.7231-1 et D.7233-1 à D.7233-5,

Le préfet de la Drôme,

Constata :

Qu'une déclaration d'activités de services à la personne a été déposée auprès de la DIRECCTE - unité départementale de la Drôme le **28 novembre 2016** par Monsieur Nicolas Faure en qualité de Gérant, pour l'organisme **FAURE NICOLAS** dont l'établissement principal est situé 1 Lotissement Le Parc de la Royanne - 13 rue Nicolas Copernic - 26100 ROMANS SUR ISERE et enregistré sous le N° **SAP820777068** pour les activités suivantes :

Activité(s) relevant uniquement de la déclaration et pouvant être exercées sur le territoire national :

- Entretien de la maison et travaux ménagers,
- Petits travaux de jardinage,
- Travaux de petit bricolage,
- Livraison de courses à domicile,
- Soins et promenade d'animaux de compagnie pour personnes dépendantes (hors soins vétérinaires et toilettage)
- Maintenance et vigilance temporaires à domicile de la résidence principale et secondaire,
- Prestation de conduite du véhicule personnel des personnes qui ont besoin d'une aide temporaire (hors personnes âgées/personnes handicapées et pathologies chroniques)
- Accompagnement des personnes qui ont besoin d'une aide temporaire (hors personnes âgées/personnes handicapées et pathologies chroniques) pour promenades, aide à la mobilité et transport, actes de la vie courante,
- Assistance des personnes qui ont besoin d'une aide temporaire (hors personnes âgées/personnes handicapées et pathologies chroniques), (hors actes de soins relevant d'actes médicaux).

Ces activités sont délivrées en **mode prestataire**.

Toute modification concernant les activités exercées devra faire l'objet d'une déclaration modificative préalable.

70 avenue de la Marne - BP 2121 – 26021 VALENCE Cedex - Standard : 04 75 75 21 21

Allô Service Public : 3939 (0,15 € en moyenne la minute)

www.travail-emploi.gouv.fr – www.economie.gouv.fr – www.auvergne-rhone-alpes.direccte.gouv.fr

Sous réserve d'être exercées à titre exclusif (ou sous réserve d'une comptabilité séparée pour les personnes morales dispensées de cette condition), ces activités ouvrent droit au bénéfice des dispositions des articles L. 7233-2 du code du travail et L. 241-10 du code de la sécurité sociale dans les conditions prévues par ces articles.

Les effets de la déclaration courent à compter du jour de la demande de déclaration, conformément à l'article R.7232-20 du code du travail.

Le présent récépissé n'est pas limité dans le temps.

L'enregistrement de la déclaration peut être retiré dans les conditions fixées aux articles R.7232-22 à R.7232-24 du code du travail.

Le présent récépissé sera publié au recueil des actes administratifs de la préfecture.

Fait à Valence, le 29 novembre 2016

Pour le Préfet et par délégation,
Pour le Responsable de l'Unité
Départementale de la Drôme,

Patricia LAMBLIN
Directrice adjointe

70 avenue de la Marne - BP 2121 – 26021 VALENCE Cedex - Standard : 04 75 75 21 21

Allô Service Public : 3939 (0,15 € en moyenne la minute)

www.travail-emploi.gouv.fr – www.economie.gouv.fr – www.auvergne-rhone-alpes.direccte.gouv.fr

26_UDDIRECCTE_Unité départementale de la Direction
régionale des entreprises, de la concurrence, de la
consommation, du travail et de l'emploi de la Drôme

26-2016-12-02-024

12 01 16 ADMR ALBON RENOUVELLEMENT

Réçu de déclaration d'activité
RECEPISSE 26140



Liberté • Égalité • Fraternité
RÉPUBLIQUE FRANÇAISE

PRÉFET DE LA DRÔME

*DIRECTION RÉGIONALE DES ENTREPRISES,
DE LA CONCURRENCE, DE LA CONSOMMATION,
DU TRAVAIL ET DE L'EMPLOI D'
AUVERGNE-RHÔNE-ALPES
UNITÉ DÉPARTEMENTALE DE LA DRÔME*

**Récépissé de déclaration N°
d'un organisme de services à la personne
enregistré sous le N° SAP779391747
N° SIREN 779391747**

Vu le code du travail et notamment les articles L.7231-1 à L.7233-2, R.7232-18 à R.7232-24, D.7231-1 et D.7233-1 à D.7233-5,

Vu le code de l'action sociale et des familles, notamment l'article D 312-6-2,

Vu l'agrément en date du 06 décembre 2011 à l'organisme Association A.D.M.R. ALBON,

Vu l'autorisation du conseil départemental de la Drôme en date du 27 mars 2007,

Le préfet de la Drôme,

Constate :

Qu'une déclaration d'activités de services à la personne a été déposée auprès de la DIRECCTE - unité départementale de la Drôme le 17 novembre 2016 par Madame Sylviane Gachet en qualité de Présidente, pour l'organisme **Association A.D.M.R. ALBON** dont l'établissement principal est situé Mairie - 26140 ALBON et enregistré sous le N° **SAP779391747** pour les activités suivantes :

Activité(s) relevant uniquement de la déclaration qui peuvent être exercées sur le territoire national :

- Entretien de la maison et travaux ménagers,
- Petits travaux de jardinage,
- Travaux de petit bricolage,
- Garde d'enfant de plus de 3 ans à domicile (à l'exclusion des enfants handicapés),
- Préparation de repas à domicile (inclus le temps passé aux courses),
- Livraison de repas à domicile,
- Assistance administrative à domicile,
- Accompagnement des enfants de plus de 3 ans, en dehors de leur domicile,
- Téléassistance et visioassistance,
- Prestation de conduite du véhicule personnel des personnes qui ont besoin d'une aide temporaire (hors personnes âgées/personnes handicapées et pathologies chroniques),
- Accompagnement des personnes qui ont besoin d'une aide temporaire (hors personnes âgées/personnes handicapées et pathologies chroniques) pour promenades, aide à la mobilité et transport, actes de la vie courante,
- Assistance des personnes qui ont besoin d'une aide temporaire (hors personnes âgées/personnes handicapées et pathologies chroniques) (hors actes de soins relevant d'actes médicaux).

Activités soumises à agrément de l'État qui peuvent être exercées uniquement sur le département mentionné :

- Garde d'enfant de moins de 3 ans à domicile (Drôme 26)
- Accompagnement hors domicile des enfants de moins de 3 ans (promenades, transports, acte de la vie courante) (Drôme 26).

70 avenue de la Marne - BP 2121 – 26021 VALENCE Cedex - Standard : 04 75 75 21 21

Allô Service Public : 3939 (0,15 € en moyenne la minute)

www.travail-emploi.gouv.fr – www.economie.gouv.fr – www.auvergne-rhone-alpes.direccte.gouv.fr

Activités soumises à agrément de l'État (mode mandataire) qui peuvent être exercées uniquement sur le département mentionné :

- Assistance dans les actes quotidiens de la vie ou aide à l'insertion sociale aux personnes âgées (hors actes de soins relevant d'actes médicaux) (Drôme 26),
- Assistance dans les actes quotidiens de la vie ou aide à l'insertion sociale aux personnes handicapées ou atteintes de pathologies chroniques (hors actes de soins relevant d'actes médicaux) , y compris les enfants handicapés de plus de 3 ans (Drôme 26),
- Prestation de conduite du véhicule personnel des personnes âgées, handicapées ou atteintes de pathologies chroniques (Drôme 26),
- Accompagnement hors domicile des personnes âgées, handicapées ou atteintes de pathologies chroniques (promenades, aide mobilité et transports acte de la vie courante) (Drôme 26).

Activités soumises à autorisation du conseil départemental :

- Assistance dans les actes quotidiens de la vie ou aide à l'insertion sociale aux personnes âgées (hors actes de soins relevant d'actes médicaux) (Drôme 26),
- Assistance dans les actes quotidiens de la vie ou aide à l'insertion sociale aux personnes handicapées ou atteintes de pathologies chroniques (hors actes de soins relevant d'actes médicaux) (Drôme 26),
- prestation de conduite du véhicule personnel des personnes âgées, handicapées ou atteintes de pathologies chroniques (Drôme 26),
- Accompagnement hors domicile des personnes âgées, handicapées ou atteintes de pathologies chroniques (promenades, aide mobilité, transports, acte de la vie courante) (Drôme 26),
- Aide personnelle à domicile aux familles fragilisées (Drôme 26).

Toute modification concernant les activités exercées devra faire l'objet d'une déclaration modificative préalable.

Sous réserve d'être exercées à titre exclusif (ou sous réserve d'une comptabilité séparée pour les personnes morales dispensées de cette condition), ces activités ouvrent droit au bénéfice des dispositions des articles L. 7233-2 du code du travail et L. 241-10 du code de la sécurité sociale dans les conditions prévues par ces articles.

Les effets de la déclaration courent à compter du jour de la fin de l'agrément précédent soit le **07 décembre 2016**.

Toutefois, en application des articles L.7232-1 et R.7232-1 à R.7232-17, les activités nécessitant un agrément (I de l'article D.7231-1 du code du travail) n'ouvrent droit à ces dispositions que si la structure a préalablement obtenu l'agrément ou le renouvellement de cet agrément dans le ou les département(s) d'exercice de ses activités

Toutefois, en application de l'article D 312-6-2 du code de l'action sociale et des familles, les activités nécessitant une autorisation n'ouvrent droit à ces dispositions que si l'organisme a préalablement obtenu l'autorisation ou le renouvellement de cette autorisation.

Le présent récépissé n'est pas limité dans le temps.

L'enregistrement de la déclaration peut être retiré dans les conditions fixées aux articles R.7232-22 à R.7232-24 du code du travail.

Le présent récépissé sera publié au recueil des actes administratifs de la préfecture.

Fait à Valence, le 02 décembre 2016

Pour le Préfet et par délégation,
Pour le Responsable de l'Unité
Départementale de la Drôme,
La Directrice adjointe

Patricia LAMBLIN

70 avenue de la Marne - BP 2121 – 26021 VALENCE Cedex - Standard : 04 75 75 21 21

Allô Service Public : 3939 (0,15 € en moyenne la minute)

www.travail-emploi.gouv.fr – www.economie.gouv.fr – www.auvergne-rhone-alpes.directe.gouv.fr

26_UDDIRECCTE_Unité départementale de la Direction
régionale des entreprises, de la concurrence, de la
consommation, du travail et de l'emploi de la Drôme

26-2016-11-23-005

Arrêté relatif à une dérogation au repos dominical le 11

Autorisation pour une dérogation au repos dominical le dimanche 11 décembre 2016 société
décembre 2016 pour OXBOW DISTRIBUTION
OXBOW DISTRIBUTION à Anneyron



Liberté • Égalité • Fraternité

RÉPUBLIQUE FRANÇAISE

PRÉFET DE LA DRÔME

Direction régionale
des entreprises, de la concurrence,
de la consommation, du travail et de l'emploi

Unité Départementale de la Drôme
Section Centrale Travail

Affaire suivie par :
Mme BERTRAND et Mme VANDEWOORDE
Tél. : 04.75.75.21.14 / 04.75.75.2142
Fax : 04.75.55.78.67
courriel : rhona-ut26.sct@direccte.gouv.fr

ARRETE n°

Le préfet de la Drôme
Chevalier de la Légion d'Honneur
Chevalier de l'Ordre National du Mérite

VU le code du travail et notamment ses articles L.3132-20, L.3132-21, L. 3132-25-3, L. 3132-25-4 et R.3132-16 ;

VU la demande de dérogation à la règle du repos dominical présentée le 12 octobre 2016 par la Chargée Ressources Humaines de la société OXBOW DISTRIBUTION à Anneyron pour l'ouverture de leur boutique pour la grande braderie LAFUMA le dimanche 11 décembre 2016 ;

VU l'avis du conseil municipal de la mairie d'Anneyron ;

VU l'avis de la Communauté de Communes Porte de DrômArdèche ;

VU l'avis de la Chambre de Commerce et d'Industrie de la Drôme ;

VU l'avis de la Chambre des Métiers et de l'Artisanat de la Drôme ;

VU l'avis du MEDEF Drôme-Ardèche ;

VU l'avis de la C.G.P.M.E. Drôme ;

VU l'avis de l'U.P.A. Drôme ;

VU l'avis de l'organisation syndicale CFE/CGC ;

VU les demandes d'avis adressées en date du 13 octobre 2016 aux organisations syndicales de salariés CFDT, CFTC, CGT et FO restées sans réponse à ce jour ;

CONSIDERANT :

- l'attraction du public pour la braderie de Noël d'Anneyron qui se tient traditionnellement du jeudi au dimanche en décembre de chaque année ;
- que l'activité de vente de vêtements de sport de la société OXBOW DISTRIBUTION, qui appartient au groupe LAFUMA, est liée à la nature du commerce du magasin d'usine LAFUMA du site d'Anneyron ;
- l'intérêt du public pour les braderies des magasins d'usine ;

- que la présence de la société OXBOW à cet événement répond à l'attente de la clientèle avant les fêtes de fin d'année ;

CONSIDERANT par conséquent que l'absence de participation de la société OXBOW à la manifestation précitée le dimanche 11 décembre 2016 serait préjudiciable au public ;

CONSIDERANT que les deux salariées travaillant ce jour- là le font sur la base du volontariat et qu'elles bénéficieront d'une majoration de salaire et d'un repos compensateur ;

ARRETE

Article 1er

Le directeur de la société OXBOW DISTRIBUTION est autorisé à déroger au repos dominical de ses deux salariées le dimanche 11 décembre 2016.

Article 2

Les salariés concernés bénéficieront des contreparties prévues dans la convention collective en cas de travail le dimanche.

Fait à Valence, le 23 novembre 2016

**Le Préfet de la Drôme
Par délégation,
Le responsable de l'unité départementale de la Drôme
Par délégation,
La directrice adjointe du travail**

Brigitte CUNIN

Voies de recours :

La présente décision peut être contestée dans un délai de deux mois à compter de sa notification :

- *recours hiérarchique auprès du Ministère du travail, de l'emploi, de la formation professionnelle et du dialogue social – 39/43 Quai André Citroën - 75902 PARIS Cedex 15 ;*
- *recours contentieux devant le Tribunal Administratif de GRENOBLE – 2 Place de Verdun – B.P. 1135 – 38022 Grenoble Cedex.*

26_UDDIRECCTE_Unité départementale de la Direction
régionale des entreprises, de la concurrence, de la
consommation, du travail et de l'emploi de la Drôme

26-2016-12-02-006

JARS CERAMISTES (Anneyron) - arrêté préfectoral de
~~dérogation au repos dominical pour le 11 décembre 2016, JARS CERAMISTES à Anneyron~~
dérogation au repos dominical pour le 11 décembre 2016



Liberté • Égalité • Fraternité

RÉPUBLIQUE FRANÇAISE

PRÉFET DE LA DRÔME

Direction régionale
des entreprises, de la concurrence,
de la consommation, du travail et de l'emploi

Unité territoriale de la Drôme
Section Centrale Travail

Affaire suivie par :
Mmes BERTRAND et VANDEWOORDE
Tél. : 04.75.75.21.14 / 04.75.75.21.42
Fax : 04.75.55.78.67
courriel : rhona-ut26.sct@direccte.gouv.fr

ARRETE n°

Le préfet de la Drôme
Chevalier de la Légion d'Honneur
Chevalier de l'Ordre National du Mérite

VU le code du travail et notamment ses articles L.3132-20, L.3132-21, L. 3132-25-3, L. 3132-25-4 et R.3132-16 ;

VU la demande de dérogation à la règle du repos dominical présentée le 2 novembre 2016 par Monsieur FORIEL Patrice, président directeur général de la société JARS CERAMISTES à Anneyron pour le dimanche 11 décembre 2016 ;

VU l'avis du Conseil municipal de la mairie d'Anneyron ;

VU l'avis de la Communauté de Communes Porte de DrômArdèche ;

VU l'avis de la Chambre de Commerce et d'Industrie de la Drôme ;

VU l'avis de la Chambre des Métiers et de l'Artisanat de la Drôme ;

VU l'avis du MEDEF Drôme-Ardèche ;

VU l'avis de C.G.P.M.E. ;

VU l'avis de l'U.P.A. Drôme ;

VU l'avis de l'organisation syndicale CFE/CGC ;

VU les demandes d'avis adressées en date du 3 novembre 2016 aux organisations syndicales CGT, CFTC, FO et CFDT restées sans réponse à ce jour ;

CONSIDERANT :

- l'attraction du public pour la braderie du « Noël Magique » d'Anneyron qui se tient traditionnellement du jeudi au dimanche en décembre de chaque année ;
- l'intérêt du public pour les braderies des magasins d'usine proposant la vente exceptionnelle d'articles déclassés ;
- que l'ouverture du dimanche répond à l'attente de la clientèle avant les fêtes de fin d'année ;

CONSIDERANT par conséquent que l'absence de participation de la société JARS CERAMISTES à la manifestation précitée le dimanche 11 décembre 2016 serait préjudiciable au public ;

CONSIDERANT que les salariés travaillant ce jour là le font sur la base du volontariat et qu'ils bénéficieront d'une majoration de salaire et d'un repos compensateur ;

CONSIDERANT l'avis de la délégation unique du personnel de l'entreprise JARS CERAMISTES.

ARRETE

Article 1er

Le président directeur général de la société JARS CERAMISTES à Anneyron est autorisé à déroger au repos dominical de dix-neuf de ses salariés le dimanche 11 décembre 2016.

Fait à Valence, le 2 décembre 2016

**Le Préfet de la Drôme
Par délégation,
Le responsable de l'unité départementale de la Drôme
Par délégation,
La directrice adjointe du travail**

Brigitte CUNIN

Voies de recours :

La présente décision peut être contestée dans un délai de deux mois à compter de sa notification :

- recours hiérarchique auprès du Ministère du travail, de l'emploi, de la formation professionnelle et du dialogue social – 39/43 Quai André Citroën - 75902 PARIS Cedex 15.

- recours contentieux devant le Tribunal Administratif de GRENOBLE – 2 Place de Verdun – B.P. 1135 – 38022 Grenoble Cedex.

26_UDDIRECCTE_Unité départementale de la Direction
régionale des entreprises, de la concurrence, de la
consommation, du travail et de l'emploi de la Drôme

26-2016-12-02-005

LAFUMA MOBILIER (Anneyron) -Arrêté préfectoral de
Dérogation au repos dominical pour le 11 décembre 2016 -LAFUMA MOBILIER
dérogation au repos dominical 11 décembre 2016



Liberté • Égalité • Fraternité

RÉPUBLIQUE FRANÇAISE

PRÉFET DE LA DRÔME

Direction régionale
des entreprises, de la concurrence,
de la consommation, du travail et de l'emploi

Unité Départementale de la Drôme
Section Centrale Travail

Affaire suivie par :
Mme BERTRAND et Mme VANDEWOORDE
Tél. : 04.75.75.21.14 / 04.75.75.2142
Fax : 04.75.55.78.67
courriel : rhona-ut26.sct@direccte.gouv.fr

ARRETE n°

Le préfet de la Drôme
Chevalier de la Légion d'Honneur
Chevalier de l'Ordre National du Mérite

VU le code du travail et notamment ses articles L.3132-20, L.3132-21, L. 3132-25-3, L. 3132-25-4 et R.3132-16 ;

VU la demande de dérogation à la règle du repos dominical présentée le 24 octobre, complétée le 28 octobre 2016 par Monsieur Brice MAILLY, Responsable magasin de la société LAFUMA MOBILIER à Anneyron pour l'ouverture exceptionnelle du magasin mobilier le dimanche 11 décembre 2016 ;

VU l'avis du Conseil municipal de la mairie d'Anneyron ;

VU l'avis de la Communauté de Communes Porte de DrômArdèche ;

VU l'avis de la Chambre de Commerce et d'Industrie de la Drôme ;

VU l'avis de la Chambre des Métiers et de l'Artisanat de la Drôme ;

VU l'avis du MEDEF Drôme-Ardèche ;

VU l'avis de la C.G.P.M.E. Drôme ;

VU l'avis de l'UPA Drôme ;

VU l'avis de l'organisation syndicale CFE/CGC ;

VU les demandes d'avis adressées en date du 28 octobre 2016 aux organisations syndicales de salariés CFDT, CFTC, CGT et FO restées sans réponse à ce jour ;

CONSIDERANT :

- l'attraction du public pour la braderie du « Noël Magique » d'Anneyron qui se tient traditionnellement du jeudi au dimanche en décembre de chaque année ;
- l'intérêt du public pour les braderies des magasins d'usine ;
- que la présence de la société LAFUMA MOBILIER à cet événement répond à l'attente de la clientèle avant les fêtes de fin d'année ;

CONSIDERANT par conséquent que l'absence de participation de la société LAFUMA MOBILIER à la manifestation précitée le dimanche 11 décembre 2016 serait préjudiciable au public ;

CONSIDERANT que les trois salariés travaillant ce jour-là le font sur la base du volontariat et qu'ils bénéficieront d'une majoration de salaire et d'un repos compensateur ;

CONSIDERANT l'avis de la délégation unique du personnel

ARRETE

Article 1er

Le responsable magasin de la société LAFUMA MOBILIER à Anneyron est autorisé à déroger au repos dominical de ses trois salariés le dimanche 11 décembre 2016.

Article 2

Les salariés concernés bénéficieront des contreparties prévues dans la convention collective en cas de travail le dimanche.

Fait à Valence, le 2 décembre 2016

Le Préfet de la Drôme

Par délégation,

Le responsable de l'unité départementale de la Drôme

Par délégation,

La directrice adjointe du travail

Brigitte CUNIN

Voies de recours :

La présente décision peut être contestée dans un délai de deux mois à compter de sa notification :

- recours hiérarchique auprès du Ministère du travail, de l'emploi, de la formation professionnelle et du dialogue social – 39/43 Quai André Citroën - 75902 PARIS Cedex 15 ;

- recours contentieux devant le Tribunal Administratif de GRENOBLE – 2 Place de Verdun – B.P. 1135 – 38022 Grenoble Cedex.

26_UDDIRECCTE_Unité départementale de la Direction
régionale des entreprises, de la concurrence, de la
consommation, du travail et de l'emploi de la Drôme

26-2016-11-23-004

MILLET MOUNTAIN GROUP - Dérogation au repos
Arrêté autorisant une dérogation au repos dominical
dominical pour le 11 décembre 2016



Liberté • Égalité • Fraternité

RÉPUBLIQUE FRANÇAISE

PRÉFET DE LA DRÔME

Direction régionale
des entreprises, de la concurrence,
de la consommation, du travail et de l'emploi

Unité Départementale de la Drôme
Section Centrale Travail

Affaire suivie par :
Mme BERTRAND et Mme VANDEWOORDE
Tél. : 04.75.75.21.14 / 04.75.75.2142
Fax : 04.75.55.78.67
courriel : rhona-ut26.sct@direccte.gouv.fr

ARRETE n°

Le préfet de la Drôme
Chevalier de la Légion d'Honneur
Chevalier de l'Ordre National du Mérite

VU le code du travail et notamment ses articles L.3132-20, L.3132-21, L. 3132-25-3, L. 3132-25-4 et R.3132-16 ;

VU la demande de dérogation à la règle du repos dominical présentée le 3 octobre, complétée le 20 octobre 2016 par Monsieur Simon COURTOIS, directeur du magasin de la société MILLET MOUNTAIN GROUP à Anneyron pour l'ouverture exceptionnelle du magasin outlet d'Anneyron le dimanche 11 décembre 2016 ;

VU l'avis du conseil municipal de la mairie d'Anneyron ;

VU l'avis de la Communauté de Communes Porte de DrômArdèche ;

VU l'avis de la Chambre de Commerce et d'Industrie de la Drôme ;

VU l'avis de la Chambre des Métiers et de l'Artisanat de la Drôme ;

VU l'avis du MEDEF Drôme-Ardèche ;

VU l'avis de la C.G.P.M.E. Drôme ;

VU l'avis de l'UPA Drôme ;

VU l'avis de l'organisation syndicale CFE/CGC ;

VU les demandes d'avis adressées en date du 21 octobre 2016 aux organisations syndicales de salariés CFDT, CFTC, CGT et FO restées sans réponse à ce jour ;

CONSIDERANT :

- l'attraction du public pour la braderie de Noël d'Anneyron qui se tient traditionnellement du jeudi au dimanche en décembre de chaque année ;
- que l'activité de vente de vêtements de sport de la société MILLET MOUNTAIN GROUP, qui appartient au groupe LAFUMA, est liée à la nature du commerce du magasin d'usine LAFUMA du site d'Anneyron ;
- l'intérêt du public pour les braderies des magasins d'usine ;

- que la présence de la société MILLET MOUNTAIN GROUP à cet événement répond à l'attente de la clientèle avant les fêtes de fin d'année ;

CONSIDERANT par conséquent que l'absence de participation de la société MILLET MOUNTAIN GROUP à la manifestation précitée le dimanche 11 décembre 2016 serait préjudiciable au public ;

CONSIDERANT que les sept salariés travaillant ce jour- là le font sur la base du volontariat et qu'ils bénéficieront d'une majoration de salaire et d'un repos compensateur ;

ARRETE

Article 1er

Le directeur de la société MILLET MOUNTAIN GROUP à Anneyron est autorisé à déroger au repos dominical de ses sept salariés le dimanche 11 décembre 2016.

Article 2

Les salariés concernés bénéficieront des contreparties prévues dans la convention collective en cas de travail le dimanche.

Fait à Valence, le 23 novembre 2016

Le Préfet de la Drôme

Par délégation,

Le responsable de l'unité départementale de la Drôme

Par délégation,

La directrice adjointe du travail

Brigitte CUNIN

Voies de recours :

La présente décision peut être contestée dans un délai de deux mois à compter de sa notification :

- *recours hiérarchique auprès du Ministère du travail, de l'emploi, de la formation professionnelle et du dialogue social – 39/43 Quai André Citroën - 75902 PARIS Cedex 15 ;*

- *recours contentieux devant le Tribunal Administratif de GRENOBLE – 2 Place de Verdun – B.P. 1135 – 38022 Grenoble Cedex.*

70 avenue de la Marne - BP 2121 – 26021 VALENCE Cedex - Standard : 04 75 75 21 21

« Allô Service Public » 39 39 (0,06 € en moyenne la minute)

www.travail-emploi.gouv.fr – www.economie.gouv.fr - <http://www.auvergne-rhone-alpes.dirreccte.gouv.fr>

84_DREAL_Direction régionale de l'environnement, de
l'aménagement et du logement d'Auvergne-Rhône-Alpes

26-2016-04-18-003

Arreté fixant des prescriptions relatives à l'étude de
dangers de la digue du Frayol (rive droite du Rhône) située

*Prescriptions relatives à l'étude de dangers de la digue du Frayol (rive droite du Rhône) sur la
commune du Teil*

PREFET DE L'ARDECHE

ARRÊTÉ n° fixant des prescriptions relatives à l'étude de dangers de la digue du Frayol (rive droite du Rhône) située sur la commune du Teil

Gestionnaire : Commune du Teil

Le Préfet de l'Ardèche

Vu le code de l'environnement, notamment ses articles L211-3, R214-17, R214-115, R214-116, R214-117 relatifs, en particulier, à la production d'études de dangers,

Vu l'arrêté interministériel du 12 juin 2008 définissant le plan de l'étude de dangers des barrages et des digues et en précisant le contenu,

Vu l'arrêté du préfet de l'Ardèche n°2012 242 - 0004 du 29 août 2012 portant classement de la digue du Frayol, située sur le territoire de la commune du Teil, au titre de la sécurité publique et fixant des prescriptions au titre de la police de l'eau,

Vu l'étude de dangers de la digue du Frayol (référéncée SAFEGE – décembre 2013 – version 0), transmise par courrier de Monsieur le maire du Teil du 7 juillet 2014,

Vu le rapport de premier examen de la DREAL Rhône-Alpes daté du 4 juin 2015,

Vu les éléments complémentaires apportés par Monsieur le maire du Teil par courrier du 9 septembre 2015, dont une nouvelle version de l'étude de dangers (référéncée SAFEGE – avril 2015 – version 3), des consignes (référéncées SAFEGE – avril 2015 – version 3) et un mémoire en réponse aux observations de la DREAL en date du 9 septembre 2015,

Vu le rapport de clôture de la DREAL Rhône-Alpes en date du 7 mars 2016,

Vu l'approbation des consignes écrites de la digue du Frayol par la DREAL en date du 10 novembre 2015,

Considérant que la nouvelle version de l'étude de dangers présentée le 9 septembre 2015 par Monsieur le maire du Teil répond de façon satisfaisante aux demandes formulées dans le rapport de premier examen du 4 juin 2015 précité,

Considérant que l'étude de dangers de la digue du Frayol est à actualiser au moins tous les dix ans,

Sur proposition du secrétaire général de la préfecture de l'Ardèche,

A R R Ê T E

Article 1^{er} : Actualisation de l'étude de dangers et compléments à intégrer à la mise à jour

La prochaine actualisation de l'étude de dangers de la digue du Frayol sur la commune du Teil est à réaliser avant le 31 décembre 2026, sous réserve des dispositions de l'article R214-117 du Code de l'Environnement.

Article 2 : Mise en place des mesures de réduction des risques

La Commune du Teil rendra compte à la DREAL Auvergne-Rhône-Alpes de la mise en oeuvre effective des mesures de réduction des risques suivantes citées dans l'étude de dangers, prévue pour le 31 décembre 2016 :

- 3-1 :** mise en place d'un déversoir de sécurité, dont le parement aval, la crête et la partie supérieure du parement amont seront en enrochements liés au béton (dossier devant faire l'objet d'une demande d'autorisation au titre de la loi sur l'eau). Le déversoir aura une largeur de 7 m à la base, et sera calé à la cote minimale de 69,482 m NGF ;
- 3-2 :** mise en place de procédures de gestion des situations d'urgence (élaboration d'un Plan Communal de Sauvegarde) ;
- 3-3 :** formation du personnel technique municipal intervenant sur les digues.

Article 3 : Droit des tiers

Les droits des tiers sont et demeurent expressément réservés.

Article 4 : Publication

Le présent arrêté sera publié au recueil des actes administratifs de la préfecture de l'Ardèche. Une copie de l'autorisation sera tenue également à disposition du public dans les locaux de la préfecture de l'Ardèche et de la DREAL Auvergne-Rhône-Alpes.

Article 5 : Voies et délais de recours

La présente décision est soumise à un contentieux de pleine juridiction. Elle peut être déférée à la juridiction administrative compétente (Tribunal Administratif de Grenoble) conformément aux dispositions des articles L 514-6 et R514-3-1 du code de l'environnement.

Article 6 : Exécution

- le secrétaire général de la préfecture de l'Ardèche,
 - la directrice régionale de l'environnement, de l'aménagement et du logement Auvergne-Rhône-Alpes,
- sont chargés, chacun en ce qui les concerne, de l'exécution du présent arrêté.

Fait à Privas, le 18 avril 2016

signé

le préfet

Alain TRIOLLE

84_DREAL_Direction régionale de l'environnement, de
l'aménagement et du logement d'Auvergne-Rhône-Alpes

26-2016-11-28-001

Décision portant autorisation de mise en service de la passe
à poissons de l'aménagement hydroélectrique de
Bais-Logis-Neuf au Pouzin

PRÉFET DE LA DROME

PRÉFET DE L'ARDECHE

Direction régionale de l'environnement,
de l'aménagement et du logement
Auvergne-Rhône-Alpes
Service eau, hydroélectricité et nature

Décision n°

portant autorisation de mise en service de la passe à poissons de l'aménagement hydroélectrique de Baix-Logis-Neuf au Pouzin

Le préfet de la Drôme,
Chevalier de la Légion d'Honneur,
Chevalier de l'Ordre national du Mérite,
Chevalier des Palmes académiques,

Le préfet de l'Ardèche,
Chevalier de la Légion d'Honneur,
Officier de l'Ordre national du Mérite,

Vu le code de l'énergie, livre V,

Vu le code de l'environnement, livre II,

Vu la loi du 27 mai 1921 modifiée approuvant le programme des travaux d'aménagement du Rhône de la frontière suisse à la mer au triple point de vue des forces motrices, de la navigation et des irrigations et autres utilisations agricoles et créant les ressources correspondantes,

Vu le décret du 18 mai 1976 relatif à l'aménagement de la chute de Baix-Le-Logis-Neuf, sur le Rhône, et la convention et le cahier des charges annexés,

Vu le décret n° 2003-513 du 16 juin 2003 approuvant le huitième avenant à la convention de concession générale passé le 20 décembre 1933 entre l'État et la Compagnie Nationale du Rhône, et l'avenant, le cahier des charges général modifié et le schéma directeur annexés,

Vu le décret n° 2009-235 du 27 février 2009 relatif à l'organisation et aux missions des directions régionales de l'environnement, de l'aménagement et du logement,

Vu l'arrêté ministériel du 20 juillet 2009 précisant les conditions de récolement des travaux avant la mise en service des ouvrages,

Vu la demande de la Compagnie nationale du Rhône en date du 24 novembre 2009, accompagnée de deux dossiers d'exécution intitulés « Missions d'intérêt général – Passe à poissons du Pouzin » et « Missions d'intérêt général – Petite centrale hydroélectrique du Pouzin » ,

Vu l'arrêté interpréfectoral du 19 février 2013 autorisant les travaux de construction de la petite centrale hydroélectrique et de la passe à poissons du Pouzin – Aménagement de Baix-Le-Logis-Neuf,

Vu l'arrêté du préfet de l'Ardèche du 9 mars 2015 portant délégation de signature à Mme Françoise Noars, directrice régionale de l'environnement, de l'aménagement et du logement Auvergne-Rhône-Alpes,

Vu l'arrêté du préfet de la Drôme du 11 janvier 2016 portant délégation de signature à Mme Françoise Noars, directrice régionale de l'environnement, de l'aménagement et du logement Auvergne-Rhône-Alpes,

Vu l'arrêté n° DREAL-DIR-2016-08-01-80/07 du 1^{er} août 2016 portant subdélégation de signature aux agents de la direction régionale de l'environnement, de l'aménagement et du logement pour les compétences générales et techniques pour le département de l'Ardèche ;

Vu l'arrêté n° DREAL-DIR-2016-08-01-82/26 du 1^{er} août 2016 portant subdélégation de signature aux agents de la direction régionale de l'environnement, de l'aménagement et du logement pour les compétences générales et techniques pour le département de la Drôme ;

Vu le procès-verbal de récolement des travaux de construction de la passe à poissons du Pouzin en date du 10 novembre 2016,

Considérant que les travaux réalisés sont en partie non-conformes au dossier d'exécution déposé le 24 novembre 2009 et aux modifications intervenues en cours de procédure, tels qu'approuvés par l'arrêté interpréfectoral du 19 février 2013, mais que les non-conformités constatées sont palliées par des solutions techniques équivalentes ou supérieures à celles initialement prévues ;

Sur proposition de la directrice régionale de l'environnement, de l'aménagement et du logement Auvergne-Rhône-Alpes ;

DECIDENT

Article 1^{er} : La mise en service de la passe à poissons du Pouzin est autorisée.

Article 2 : Les droits des tiers sont et demeurent réservés.

Article 3 : Le présent arrêté peut faire l'objet d'un recours gracieux auprès des préfets de l'Ardèche et de la Drôme ou d'un recours hiérarchique auprès du ministre en charge de l'Énergie dans un délai de deux mois à compter de sa notification. En cas de silence gardé par l'administration pendant un délai de deux mois, le recours est considéré comme refusé.

Le présent arrêté peut également être déféré devant les tribunaux administratifs territorialement compétents, en application des articles R421-1 et suivants du code de justice administrative, dans un délai de deux mois à compter de sa notification, ou de la réception d'un refus de l'administration suite au dépôt d'un recours gracieux ou hiérarchique, ou de l'écoulement d'un délai de deux mois laissé sans réponse suite au dépôt d'un recours gracieux ou hiérarchique.

Article 4 : Les secrétaires généraux des préfectures de l'Ardèche et de la Drôme et la directrice régionale de l'environnement, de l'aménagement et du logement Auvergne-Rhône-Alpes sont chargés de l'exécution de la présente décision, qui sera publiée aux recueils des actes administratifs des préfectures de l'Ardèche et de la Drôme.

A Lyon, le 28 novembre 2016

Pour les préfets et par délégation,
pour la directrice et par subdélégation,
le chef du service eau, hydroélectricité et nature,

Signé

Christophe DEBLANC

Rectorat de Grenoble

26-2016-11-29-047

Arrêté rectoral n°2016-55 du 29 novembre 2016 portant
subdélégation de signature

Arrêté SG n° 2016-55 portant subdélégation de signature

Le recteur de l'académie de Grenoble

Vu le décret n°2004-374 du 29 avril 2004 modifié relatif aux pouvoirs des préfets, à l'organisation et à l'action des services de l'Etat dans les régions et départements, et notamment en son article 43-11° ;

Vu les articles R222-19, R 222-19-3, D222-20 et R222-36-2 du code de l'éducation ;

Vu l'arrêté rectoral n°2016-52 du 25 novembre 2016 portant création du service mutualisé de contrôle de légalité des actes transmissibles des collèges de l'académie ;

Vu l'arrêté du Préfet de la Drôme n°2016007-0028 portant délégation de signature à madame le recteur en matière de contrôle de légalité des actes des collèges de la Drôme, pris en date du 11 janvier 2016 ;

ARRETE

Article 1er : Subdélégation de signature est donnée à madame Viviane HENRY, directrice académique des services de l'éducation nationale (DASEN) de la Drôme, en tant que responsable du service mutualisé du contrôle de légalité des actes transmissibles des collèges de l'académie, à l'effet de signer au nom du recteur l'ensemble des actes afférant au contrôle de légalité des actes des collèges relevant du représentant de l'Etat dans le département de la Drôme.

Article 2 : La DASEN de la Drôme subdélèguera, en vertu des articles R222-19-3, D222-20 et R222-36-2 du code de l'éducation, la présente signature au secrétaire général de la direction des services départementaux de l'éducation nationale de la Drôme et au chef du service mutualisé.

Article 3 : La secrétaire générale de l'académie est chargée de l'exécution du présent arrêté.

Article 4 : Le présent arrêté entre en vigueur à compter de sa publication au recueil des actes administratifs de la préfecture de la région Auvergne-Rhône-Alpes. L'arrêté rectoral n°2016-06 du 12 janvier 2016 portant subdélégation de signature est abrogé. Le présent arrêté est également publié au recueil des actes administratifs de la préfecture de la Drôme.

Fait à Grenoble le 29 novembre 2016

Le recteur de l'académie de Grenoble

Claudine SCHMIDT-LAINÉ