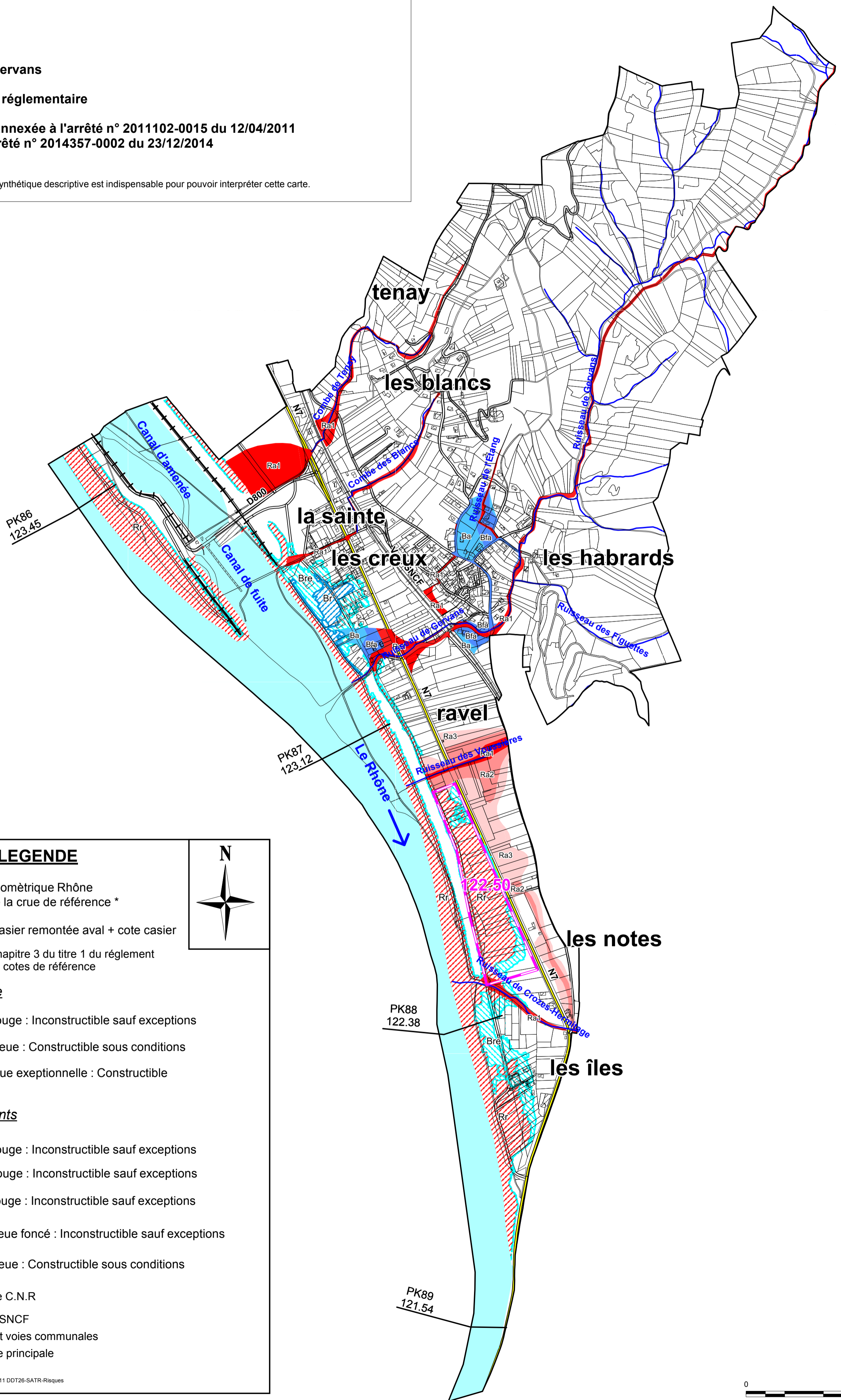


Commune de Gervans

Plan de zonage réglementaire

Cartographie* annexée à l'arrêté n° 2011102-0015 du 12/04/2011
modifié par l'arrêté n° 2014357-0002 du 23/12/2014

* Le recours à la fiche synthétique descriptive est indispensable pour pouvoir interpréter cette carte.






LEGENDE

PK 86 Point kilométrique Rhône
123.45 Cote de la crue de référence *



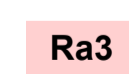


122.50 Limite casier remontée aval + cote casier

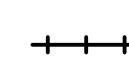


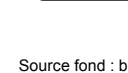
* Se reporter au chapitre 3 du titre 1 du règlement pour l'utilisation des cotes de référence

Zonage Rhône

-  **Rr** Zone rouge : Inconstructible sauf exceptions
-  **Br** Zone bleue : Constructible sous conditions
-  **Bre** Zone crue exceptionnelle : Constructible

Zonage affluents

-  **Ra1** Zone rouge : Inconstructible sauf exceptions
-  **Ra2** Zone rouge : Inconstructible sauf exceptions
-  **Ra3** Zone rouge : Inconstructible sauf exceptions
-  **Bfa** Zone bleue foncé : Inconstructible sauf exceptions
-  **Ba** Zone bleue : Constructible sous conditions

-  Digue C.N.R
-  Voie SNCF
-  RD et voies communales
-  Route principale

Source fond : bd parcellaire IGN 2011 DDT26-SATR-Risques

