

Bassin versant de la Joyeuse

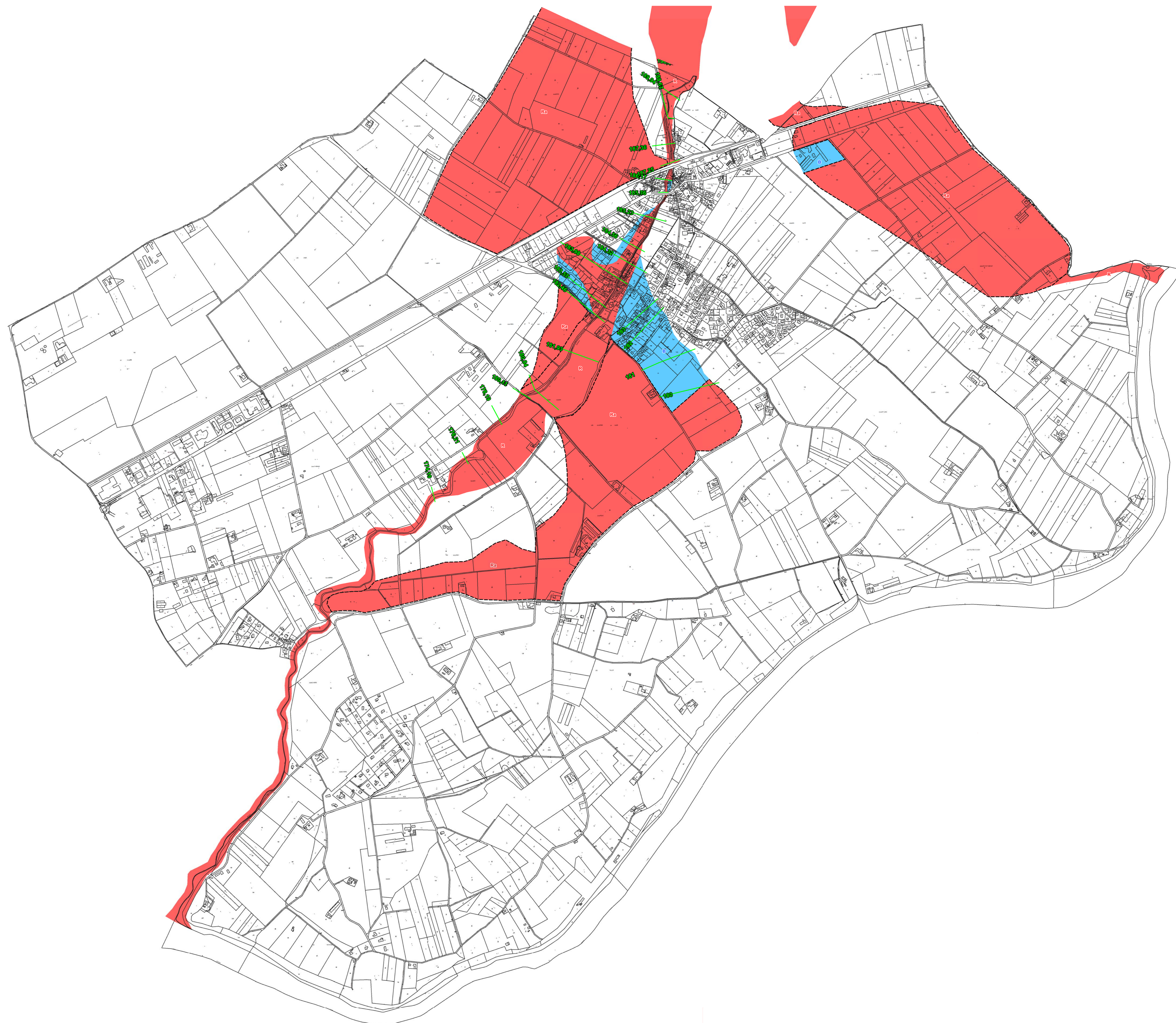

PLAN DE PRÉVENTION DES RISQUES
NATURELS D'INONDATION

ZONAGE RÉGLEMENTAIRE





COMMUNE DE
SAINT-PAUL-LÈS ROMANS

| | | | |
|--------------------------|---------|---------|---|
| Etude n° 03.G.7.3.103 | | | GEO+ GEOPLUS, SOCIÉTÉ D'ÉTUDES Siège social : 37 Rue d'Alsace-Lorraine - BP112 25240 ROUSSO DE PEAGE - CEDEX Tel. 04 75 72 80 00 - Fax 04 75 72 80 05 Agence de GRENOBLE : 18 Avenue de Meysson 38000 SAINT MARTIN D'HERES Tel. 04 38 37 00 11 - Fax 04 38 37 00 44 Agence de LYON : 20 rue Dorian 69007 LYON Tel. 04 78 89 34 82 - Fax 04 78 89 34 82 |
| Date | Dessiné | Vérifié | |
| 01/06 | PM | FG | |
| Modifié | Dessiné | Vérifié | |
| 02/07 | PM | FG | |
| 11/07 | PM | FG | |

Ech : 1/7 500



Légende :

| | |
|--|--|
|  | Zone rouge inconstructible (R) |
|  | Zone rouge d'expansion de crue (Ra) |
|  | Zone bleue constructible sous conditions (B) |
|  | Cote de référence (en m NGF) |