

# Annexe II


**ETAT PARCELLAIRE**  
**DÉPARTEMENT DE LA DRÔME**  
**COMMUNE DE LA ROCHE SUR LE BUIS**  
**CAPYAGE DES LUNIERES**  
**PÉRIMÈTRE DE PROTECTION IMMÉDIATE**

Section	N° de parcelle	Adresse	Groupe de nature de culture/Classe	INDICATIONS CADASTRALES		
				Contenance totale	Surface (en m <sup>2</sup> ) Soumise à servitudes	PPR Zone B
F	735	LES LUNIERES - Commune de LA ROCHE-SUR-LE-BUIS	L01	5360	2525	2835
F	736	LES LUNIERES - Commune de LA ROCHE-SUR-LE-BUIS	L01	1440	1440	0

IDENTITÉ DES PROPRIÉTAIRES	
Nom, prénom, date et lieu de naissance, situation familiale ou SIREN	Domicile
<b>COMMUNE DE LA ROCHE-SUR-LE-BUIS</b> Numéro SIREN 212 602 783	A la Mairie 26170 LA ROCHE-SUR-LE-BUIS
Date et mode d'acquisition	

**Vu pour être annexé à l'arrêté préfectoral en date de ce jour**  
**Valence, le 22 MARS 2023**

Pour le Préfet, et par délégation  
 La Secrétaire Générale  
  
 Marie ARNOUARC'H



Édité le 26/10/18

ETAT PARCELLAIRE  
 DÉPARTEMENT DE LA DRÔME  
 COMMUNE DE LA ROCHE SUR LE BUIS  
 CAPTAGE DES LUNIÈRES  
 PÉRIMÈTRE DE PROTECTION RAPPROCHÉE ZONE A

INDICATIONS CADASTRALES						
Section	N° de parcelle	Adresse	Groupes de nature de culture/Classe	Contenance totale	Surface (en m <sup>2</sup> ) Soumise à servitudes	Libre de servitude
F	266	FONTAINE D'ENDOYE - Commune de LA ROCHE-SUR-LE-BUIS	VE02	1490	1490	0
F	272	FONTAINE D'ENDOYE - Commune de LA ROCHE-SUR-LE-BUIS	VE02	320	320	0

IDENTITÉ DES PROPRIÉTAIRES		
Nom, prénom, date et lieu de naissance, situation familiale ou SIREN	Domicile	Date et mode d'acquisition
Usufructière Mme MATHONNET Marjse	625 Chemin des Artlots 38330 BIVIERS	
Usufruitier M. MATHONNET Pierre	625 Chemin des Artlots 38330 BIVIERS	
Nu-propriétaire M. MATHONNET Pierre-Yves	Le Village 26560 SEBERON	



Édité le 26/10/18

ETAT PARCELLAIRE

DÉPARTEMENT DE LA DRÔME

COMMUNE DE LA ROCHE SUR LE BUIS,

CAPTAGE DES LUMIÈRES

PÉRIMÈTRE DE PROTECTION RAAPROCHÉE ZONE A

INDICATIONS CADASTRALES

Section	N° de parcelle	Adresse	Groupe de nature de culture/Classe	Contenance totale	Surface (en m <sup>2</sup> ) Soumise à servitudes	Libre de servitude
F	271	FONTAINE D'ENDOYE - Commune de LA ROCHE-SUR-LE-BUIS	VE03	65	65	0

IDENTITÉ DES PROPRIÉTAIRES

Nom, prénom, date et lieu de naissance, situation familiale ou SIREN	Domicile	Date et mode d'acquisition
M. MONTAUD / Par M. MONTAUD-Raymond	Rue du Faubourg 26170 MOLLANS-SUR-OUVEZE	

**ÉTAT PARCELLAIRE**

**DÉPARTEMENT DE LA DRÔME**

**COMMUNE DE LA ROCHE SUR LE BUIS**

**CAPTAGE DES LUNIÈRES**

**PÉRIMÈTRE DE PROTECTION RAPPROCHÉE ZONE A**

**INDICATIONS CADASTRALES**

Section	N° de parcelle	Adresse	Groupe de nature de culture/Classe	Surface (en m <sup>2</sup> )		
				Contenance totale	Soumise à servitudes	Libre de servitude
F	273	FONTAINE D'ENDOYE – Commune de LA ROCHE-SUR-LE-BUIS	VEN2	230	230	0


**IDENTITÉ DES PROPRIÉTAIRES**

Nom, prénom, date et lieu de naissance, situation familiale ou SIREN	Domicile	Date et mode d'acquisition
M. DUMAS Laurent Guy Joseph	Les Chalanches 26170 LA ROCHE-SUR-LE-BUIS	

**ETAT PARCELLAIRE**  
**DÉPARTEMENT DE LA DRÔME**  
**COMMUNE DE LA ROCHE SUR LE BUIS**  
**CAPTAGE DES LUMIÈRES**  
**PÉRIMÈTRE DE PROTECTION RA PROCHÈE ZONE A**

INDICATIONS CADASTRALES						
Section	N° de parcelle	Adresse	Groupe de nature de culture/Classe	Surfaces (en m <sup>2</sup> )		
				Contenance totale	Soumise à servitudes	Libre de servitude
F	274	FONTAINE D'ENDOYE - Commune de LA ROCHE-SUR-LE-BUIS	L01	770	770	0
F	1193	FONTAINE D'ENDOYE - Commune de LA ROCHE-SUR-LE-BUIS	S	168	168	0

IDENTITE DES PROPRIETAIRES	
Nom, prénom, date et lieu de naissance, situation familiale ou SIREN	Domicile
<b>COMMUNE DE LA ROCHE-SUR-LE-BUIS</b> Numéro SIREN <b>212 602 783</b>	A la Mairie <b>26170 LA ROCHE-SUR-LE-BUIS</b>
	Date et mode d'acquisition




Étiré le 26/10/18

**ETAT PARCELLAIRE**  
**DÉPARTEMENT DE LA DRÔME**  
**COMMUNE DE LA ROCHE SUR LE BUIS**  
**CAPTAGE DES LUMIÈRES**  
**PÉRIMÈTRE DE PROTECTION RAPPROCHÉE ZONE A**

Section	N° de parcelle	Adresse	Groupe de nature de culture/Classe	Surface (en m <sup>2</sup> )		
				Contenance totale	Soumise à servitudes	Libre de servitude
F	1192	FONTAINE D'ENDOYE – Commune de LA ROCHE-SUR-LE-BUIS	VE03	222	222	0

IDENTITÉ DES PROPRIÉTAIRES		Domicile	Date et mode d'acquisition
Usufructier M. RIGAUD Louis		26170 MOLLANS-SUR-OUVEZE	
Nu-proprétaire M. RIGAUD Alain Raoul Hubert		La Coste 26170 MOLLANS-SUR-OUVEZE	




Émise le 26/10/18

**ETAT PARCELLAIRE**  
**DÉPARTEMENT DE LA DROME**  
**COMMUNE DE LA ROCHE SUR LE BUIS**  
**CAPTAGE DES LUNIERES**  
**PÉRIMÈTRE DE PROTECTION RAPPROCHÉE ZONE B**

**INDICATIONS CADASTRALES**

Section	N° de parcelle	Adresse	Groupe de nature de culture/classe	Contenance totale	Surface (en m <sup>2</sup> ) soumise à servitudes	Libre de servitude
F	253	FONTAINE D'ENDOYE - Commune de LA ROCHE-SUR-LE-BUIS	VE04	2550	2550	0
F	254	FONTAINE D'ENDOYE - Commune de LA ROCHE-SUR-LE-BUIS	VE04	990	990	0
F	255	FONTAINE D'ENDOYE - Commune de LA ROCHE-SUR-LE-BUIS	VE04	685	685	0
F	256	FONTAINE D'ENDOYE - Commune de LA ROCHE-SUR-LE-BUIS	VE04	2030	2030	0
F	257	FONTAINE D'ENDOYE - Commune de LA ROCHE-SUR-LE-BUIS	VE03	2200	2200	0
F	258	FONTAINE D'ENDOYE - Commune de LA ROCHE-SUR-LE-BUIS	VE03	1320	1320	0
F	259	FONTAINE D'ENDOYE - Commune de LA ROCHE-SUR-LE-BUIS	VE03	1420	1420	0
F	263	FONTAINE D'ENDOYE - Commune de LA ROCHE-SUR-LE-BUIS	VE03	1000	1000	0
F	268	FONTAINE D'ENDOYE - Commune de LA ROCHE-SUR-LE-BUIS	VE03	700	700	0

**IDENTITÉ DES PROPRIÉTAIRES**



ETAT PARCELLAIRE

DÉPARTEMENT DE LA DRÔME

COMMUNE DE LA ROCHE SUR LE BUIS

CATAYAGE DES LIGNIÈRES

PÉRIMÈTRE DE PROTECTION APPRÔCHES ZONE B

Nom, prénom, date et lieu de naissance, situation familiale ou SIREN

Domicile

Date et mode d'acquisition

M. GUIBERT-ESCUDERY Dominique

Le Village  
26170 LA ROCHE-SUR-LE-BUIS



Établi le 26/10/18

8/31



ETAT PARCELLAIRE  
 DEPARTEMENT DE LA DROME  
 COMMUNE DE LA ROCHE SUR LE BUIS  
 CAPTAGE DES LUMIERES  
 PERIMETRE DE PROTECTION RAPPROCHEE ZONE B

**INDICATIONS CADASTRALES**

Section	N° de parcelle	Adresse	Groupe de nature de culture/classe	Surface (en m²)	
				Contenance totale	Soumise à servitudes / Libre de servitude
F	260	FONTAINE D'ENDOYE - Commune de LA ROCHE-SUR-LE-BUIS	VE03	600	600 / 0
F	262	FONTAINE D'ENDOYE - Commune de LA ROCHE-SUR-LE-BUIS	VE03	410	410 / 0
F	264	FONTAINE D'ENDOYE - Commune de LA ROCHE-SUR-LE-BUIS	VE03	460	460 / 0

**IDENTITE DES PROPRIETAIRES**

Nom, prénom, date et lieu de naissance, situation familiale ou s'ilen  
 Domicile  
 Date et mode d'acquisition

Mme RAHM Nicole Marthe Chez M. Lionel HUGUENIN	Le Devès 26170 LA ROCHE-SUR-LE-BUIS	
---	--	--



Édité le 26/10/18


ÉTAT PARCELLAIRE  
 DÉPARTEMENT DE LA DRÔME  
 COMMUNE DE LA ROCHE-SUR-LE-BUIS  
 CARRÉ DES LÉNIERS  
 RÉGIMÈRE DE PROTECTION RAPPROCHÉE ZONE B

INDICATIONS CADASTRALES

Section	N° de parcelle	Adresse	Groupe de nature de culture/classe	Contenance totale	Surface (en m²) Soumise à servitudes	Mo de servitude
F	261	FONTAINE D'ENDOVE - Commune de LA ROCHE-SUR-LE-BUIS	VE03	370	370	0

IDENTITÉ DES PROPRIÉTAIRES

Nom, prénom, date et lieu de naissance, situation familiale ou SIREN	Domicile	Date et mode d'acquisition
M. DELHOMME	Le Village 26170 LA ROCHE-SUR-LE-BUIS	



Édité le 26/10/18

ETAT PARCELLAIRE  
 DEPARTEMENT DE LA DROME  
 COMMUNE DE LA ROCHE SUR LE BUIS  
 CAPTAGE DES LUMIÈRES  
 PERIMÈTRE DE PROTECTION RAPPROCHÉE ZONE B

INDICATIONS CADASTRALES

Section	N° de parcelle	Adresse	Groupe de nature de culture/Classe	Contenance totale	Surface (en m <sup>2</sup> ) Sousmise à servitudes	Libre de servitude
F	265	FONTAINE D'ENDOYE - Commune de LA ROCHE-SUR-LE-BUIS	VE02	2120	2120	0

IDENTITE DES PROPRIETAIRES

Donnée

Nom, prénom, date et lieu de naissance, situation familiale ou SIREN

M. GARAY Roland

Pres-la-Tour  
 26170 LA ROCHE-SUR-LE-BUIS

Date et mode d'acquisition



**ÉTAT PARCELLAIRE**

**DÉPARTEMENT DE LA DRÔME**

**COMMUNE DE LA ROCHE SUR LE BUIS**

**CAPTAGE DES LUMIÈRES**

**PÉRIMÈTRE DE PROTECTION RAPPROCHÉE ZONE B**

**INDICATIONS CADASTRALES**

Section	N° de parcelle	Adresse	Groupe de nature de culture/Classe	Surface (en m²)		
				Contenance totale	Soumise à servitudes	Libre de servitude
F	267	FONTAINE D'ENDOYE – Commune de LA ROCHE-SUR-LE-BUIS	VE03	1660	1660	0

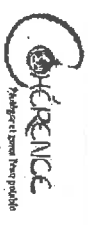
**IDENTITÉ DES PROPRIÉTAIRES**

Nom, prénom, date et lieu de naissance, situation familiale ou SIREN	Domicile	Date et mode d'acquisition
M. GIRARD Samuel	Pré de Langlier 26170 LA ROCHE-SUR-LE-BUIS	

ETAT PARCELLAIRE  
 DÉPARTEMENT DE LA DROME  
 COMMUNE DE LA ROCHE SUR LE BUIS  
 CANTON DES LUNIERES  
 PÉRIMÈTRE DE PROTECTION RAAPPROCHEE ZONE B

INDICATIONS CADASTRALES						
Section	N° de parcelle	Adresse	Groupe de nature de culture/Classe	Contenance totale	Surface (en m <sup>2</sup> ) Soumise à servitudes	Libre de servitude
F	269	FONTAINE D'ENDOYE - Commune de LA ROCHE-SUR-LE-BUIS	VE03	1990	1990	0
F	314	FONTAINE D'ENDOYE - Commune de LA ROCHE-SUR-LE-BUIS	VE03	1300	1300	0

IDENTITÉ DES PROPRIÉTAIRES	
Nom, prénom, date et lieu de naissance, situation familiale ou SIREN	Date et mode d'acquisition
M. DELHOMME Julien Clément	129 Avenue des Lisérons MFT 81140 MONTFAVET



ÉTAT PARCELLAIRE

DÉPARTEMENT DE LA DRÔME

COMMUNE DE LA ROCHE SUR LE BUIS

CAPTAGE DES LUNIERES

PÉRIMÈTRE DE PROTECTION RAPPROCHÉE ZONE B

INDICATIONS CADASTRALES

Section	N° de parcelle	Adresse	Groupe de nature de culture/Classe	Surface (en m <sup>2</sup> )		
				Contenance totale	Soumise à servitudes	Libre de servitude
F	270	FONTAINE D'ENDOYE - Commune de LA ROCHE-SUR-LE-BUIS	VE03	2020	2020	0

IDENTITÉ DES PROPRIÉTAIRES

Nom, prénom, date et lieu de naissance, situation familiale ou SIREN	Domicile	Date et mode d'acquisition
M. MONTAUD / Par M. MONTAUD Raymond	Rue du Faubourg 26170 MOLLANS-SUR-OUVEZE	

ÉTAT PARCELLAIRE

DÉPARTEMENT DE LA DRÔME

COMMUNE DE LA ROCHE SUR LE BUIS

CAPTAGE DES LUNIERES

PÉRIMÈTRE DE PROTECTION RAPPROCHÉ ZONE B

INDICATIONS CADASTRALES

Section	N° de parcelle	Adresse	Groupe, dénomination de culture/Classe	Contenance totale	Surface (en m <sup>2</sup> ) Soumise à servitudes	Libre de servitude
F	276	FONTAINE D'ENDOYE - Commune de LA ROCHE SUR LE BUIS	VE02	780	780	0

IDENTITÉ DES PROPRIÉTAIRES

Nom, prénom, date et lieu de naissance, situation familiale ou SIREN	Domicile	Date et mode d'acquisition
Usurfruitier M. RIGAUD Louis	26170 MOLLANS-SUR-OUVEZE	
Nu-propriétaire M. RIGAUD Alain Raoul Hubert	La Coste 26170 MOLLANS-SUR-OUVEZE	

**ETAT PARCELLAIRE**  
**DEPARTEMENT DE LA DROME**  
**COMMUNE DE LA ROCHE SUR LE BUIS**  
**CATYAGE DES LIGNIERS**  
**PÉRIMÈTRE DE PROTECTION RAPPROCHÉE ZONE B**

**INDICATIONS CADASTRALES**

Section	N° de parcelle	Adresse	groupe de nature de culture/classe	Contenance totale	Surface (en m²) Soumise à servitudes	Libre de servitude
F	277	FONTAINE D'ENDOYE - Commune de LA ROCHE-SUR-LE-BUIS	VE02	780	780	0
F	278	FONTAINE D'ENDOYE - Commune de LA ROCHE-SUR-LE-BUIS	L01	1150	1150	0

**IDENTITÉ DES PROPRIÉTAIRES**  
 Nom, prénom, date et lieu de naissance, situation familiale ou SIREN  
 Domicile  
 Date et mode d'acquisition

**M. DUMAS Laurent Guy Joseph**  
 Les Chalanches  
 26170 LA ROCHE-SUR-LE-BUIS



Édité le 26/10/18



**ETAT PARCELLAIRE**  
**DÉPARTEMENT DE LA DRÔME**  
**COMMUNE DE LA ROCHE SUR LE BUIS**  
**CAPTAGE DES LUMIÈRES**  
**PÉRIMÈTRE DE PROTECTION RAPPROCHÉE ZONE B**

**INDICATIONS CADASTRALES**

Section	N° de parcelle	Adresse	Groupe de nature de culture/Classe	Surface (en m <sup>2</sup> )		Libre de servitude
				Contenance totale	Soumise à servitudes	
F	279	FONTAINE D'ENDOYE - Commune de LA ROCHE-SUR-LE-BUIS	VE02	700	700	0
F	280	FONTAINE D'ENDOYE - Commune de LA ROCHE-SUR-LE-BUIS	VE02	820	820	0
F	281	FONTAINE D'ENDOYE - Commune de LA ROCHE-SUR-LE-BUIS	VE02	3540	3540	0
F	282	FONTAINE D'ENDOYE - Commune de LA ROCHE-SUR-LE-BUIS	L01	177	177	0
F	308	FONTAINE D'ENDOYE - Commune de LA ROCHE-SUR-LE-BUIS	VE04	1620	1620	0
F	315	FONTAINE D'ENDOYE - Commune de LA ROCHE-SUR-LE-BUIS	VE03	725	725	0

**IDENTITÉ DES PROPRIÉTAIRES**

Nom, prénom, date et lieu de naissance, situation familiale ou SIREN	Domicile	Date et mode d'acquisition
M. JACQUET Francis	Le Grand Vergier 26170 LA ROCHE-SUR-LE-BUIS	



Édité le 26/10/18

**ÉTAT PARCELLAIRE**

DÉPARTEMENT DE LA DRÔME

COMMUNE DE LA ROCHE SUR LE BUIS

CAPTAGE DES LUNIERES

PÉRIMÈTRE DE PROTECTION RAPPROCHÉE ZONE B.

**INDICATIONS CADASTRALES**

Section	N° de parcelle	Adresse	Groupe de nature de culture/Classe	Surface (en m <sup>2</sup> )		
				Contenance totale	Soumise à servitudes	Libre de servitude
F	305	FONTAINE D'ENDOYE – Commune de LA ROCHE-SUR-LE-BUIS	VE03	2500	2500	0

**IDENTITÉ DES PROPRIÉTAIRES**

Nom, prénom, date et lieu de naissance, situation familiale ou SIREN	Domicile	Date et mode d'acquisition
M. SAUVAYRE Frédéric Alain	L'Osière 26170 LA ROCHE-SUR-LE-BUIS	

**ETAT PARCELLAIRE**  
**DÉPARTEMENT DE LA DRÔME**  
**COMMUNE DE LA ROCHE SUR LE BUIS**  
**CAPTAGE DES LUMIÈRES**  
**PÉRIMÈTRE DE PROTECTION RAPPROCHÉE ZONE B**

INDICATIONS CADASTRALES						
Section	N° de parcelle	Adresse	Groupe de nature de culture/Classe	Surfaces (en m²)		
				Contenance totale	Soumise à servitudes	Libre de servitude
F	307	FONTAINE D'ENDOYE - Commune de LA ROCHE-SUR-LE-BUIS	VE02	2065	2065	0
F	465	CHANTE DUC - Commune de LA ROCHE-SUR-LE-BUIS	VE03	315	315	0

IDENTITÉ DES PROPRIÉTAIRES	
Nom, prénom, date et lieu de naissance, situation familiale ou SIREN	Domicile
Mme LECLAIRE Manon	166 Allée du Vieux Pont de Sèvres 92100 BOULOGNE BILLANCOURT
	Date et mode d'acquisition



Édité le 26/10/18

**ETAT PARCELLAIRE**  
**DÉPARTEMENT DE LA DRÔME**  
**COMMUNE DE LA ROCHE SUR LE BUIS**  
**CAPTAGE DES LUNIERES**  
**PÉRIMÈTRE DE PROTECTION RAPPROCHÉE ZONE B**

Section	N° de parcelle	Adresse	Groupe, dénomination de culture/classe	INDICATIONS CADASTRALES		
				Contenance totale	Surface (en m <sup>2</sup> ) Soumise à servitudes	Libre de servitude
F	309	FONTAINE D'ENDOYE - Commune de LA ROCHE-SUR-LE-BUIS	VE02	1850	1850	0
F	310	FONTAINE D'ENDOYE - Commune de LA ROCHE-SUR-LE-BUIS	VE04	600	600	0
F	313	FONTAINE D'ENDOYE - Commune de LA ROCHE-SUR-LE-BUIS	VE02	2750	2750	0

**IDENTITÉ DES PROPRIÉTAIRES**

Nom, prénom, date et lieu de naissance, situation familiale ou SIREN	Domicile	Date et mode d'acquisition
M. STREIFF Pascal Georges	26170 LA ROCHE-SUR-LE-BUIS	



Édité le 26/10/18

20/31

ETAT PARCELLAIRE  
 DEPARTEMENT DE LA DRÔME  
 COMMUNE DE LA ROCHE SUR LE BUIS  
 CAPRAGE DES LUNIERES  
 PERIMETRE DE PROTECTION RAPPROCHEE ZONE B

INDICATIONS CADASTRALES					
Section	N° de parcelle	Adresse	Groupe de nature de culture/Classe	Surface (en m²) Soumise à servitudes	Libre de servitude
F	311	FONTAINE D'ENDOYE - Commune de LA ROCHE-SUR-LE-BUIS	VE02	380	0

IDENTITE DES PROPRIETAIRES		Date et mode d'acquisition
Nom, prénom, date et lieu de naissance, situation familiale ou SIREN	Domicile	
M. LANG Walter	Allos Imkerhof GMBH 49457 MARIENREBBER ALLEMAGNE	
Mme LANG Ilka Elisabeth	17 Gartenstrasse OSNABRUCK ALLEMAGNE	



**ÉTAT PARCELLAIRE**

**DÉPARTEMENT DE LA DRÔME**

**COMMUNE DE LA ROCHE SUR LE BUIS**

**CAPTAGE DES LUNIERES**

**PÉRIMÈTRE DE PROTECTION RAPPROCHÉE ZONE B**

**INDICATIONS CADASTRALES**

Section	N° de parcelle	Adresse	Groupe de nature de culture/Classe	Surface (en m <sup>2</sup> )		
				Contenance totale	Soumise à servitudes	Libre de servitude
F	312	FONTAINE D'ENDOYE - Commune de LA ROCHE-SUR-LE-BUIS	VE02	400	400	0

**IDENTITÉ DES PROPRIÉTAIRES**

Nom, prénom, date et lieu de naissance, situation familiale ou SIREN	Domicile	Date et mode d'acquisition
Mme BÉGINIS Sabine Madeleine Maria	Les Hubacs 26110 LE POET-SIGILLAT	

ETAT PARCELLAIRE  
 DEPARTEMENT DE LA DROME  
 COMMUNE DE LA ROCHE SUR LE BUIS  
 CAPTAGE DES LUNIERES  
 PERIMETRE DE PROTECTION RAPPROCHEE ZONE B

INDICATIONS CADASTRALES

Section	N° de parcelle	Adresse	Groupe de nature de culture/Classe	Contenance totale	Surface (en m <sup>2</sup> ) Soumise à servitudes	Libre de servitude
F	316	MOUNINE - Commune de LA ROCHE-SUR-LE-BUIS	LOT1	3800	3800	0
F	317	MOUNINE - Commune de LA ROCHE-SUR-LE-BUIS	VE03	2600	2600	0
F	318	MOUNINE - Commune de LA ROCHE-SUR-LE-BUIS	VE04	970	970	0
F	320	MOUNINE - Commune de LA ROCHE-SUR-LE-BUIS	VE03	1140	1140	0
F	321	MOUNINE - Commune de LA ROCHE-SUR-LE-BUIS	LOT1	600	600	0

IDENTITE DES PROPRIETAIRES

Nom, prénom, date et lieu de naissance, situation familiale ou SIREN	Domicile	Date et mode d'acquisition
Mme GORENC Michèle Marie Antoinette	La Bruciane 27 Avenue Gabriel Peré 83160 LA VALETTE-DU-VAR	
Mme GORENC Sylviane	398 Chemin du Pâllican 83000 TOULON	



Édité le 26/10/18

ÉTAT PARCELLAIRE

DÉPARTEMENT DE LA DRÔME

COMMUNE DE LA ROCHE SUR LE BUIS

CAPTAGE DES LUNIERES

PÉRIMÈTRE DE PROTECTION RAPPROCHÉE ZONE B

M. GORENC Jean-Louis	10 Avenue de Baume 26130 MONTSÉGUR-SUR-LAUZON	
Mme GORENC Elisabeth	BAT B et 2 Ergouvins Micoloulers 83160 LA VALETTE-DU-VAR	



ETAT PARCELLAIRE  
 DEPARTEMENT DE LA DROME  
 COMMUNE DE LA ROCHE SUR LE BUIS  
 CANTON DES LUNIERES  
 PERIMETRE DE PROTECTION RAPPROCHEE ZONE B

INDICATIONS CADASTRALES

Section	N° de parcelle	Adresse	Groupes de nature de culture/Classe	Contenance totale	Surface (en m²)	Soumis à servitudes	Libre de servitude
F	461	CHANTE DUC - Commune de LA ROCHE-SUR-LE-BUIS	L01	360	360	0	0
F	462	CHANTE DUC - Commune de LA ROCHE-SUR-LE-BUIS	VE03	2160	2160	0	0

IDENTITE DES PROPRIETAIRES

Nom, prénom, date et lieu de naissance, situation familiale ou SIREN	Domicile	Date et mode d'acquisition
M. ROLLAND Michel	52 A Chemin de Saint-Véran 84710 SEGURET	



Établi le 26/10/18

**ÉTAT PARCELLAIRE**

**DÉPARTEMENT DE LA DRÔME**

**COMMUNE DE LA ROCHE-SUR-LE-BUIS**

**CAPTAGE DES LUMIÈRES**

**PÉRIMÈTRE DE PROTECTION RAPPROCHÉE ZONE B**

**INDICATIONS CADASTRALES**

Section	N° de parcelle	Adresse	Groupe de nature de culture/Classe	Surface (en m <sup>2</sup> )		
				Contenance totale	Soumise à servitudes	Libre de servitude
F	463	CHANTE DUC - Commune de LA ROCHE-SUR-LE-BUIS	VE03	635	635	0

**IDENTITÉ DES PROPRIÉTAIRES**

Nom, prénom, date et lieu de naissance, situation familiale ou SIREN	Domicile	Date et mode d'acquisition
Mme RUAT Symie	Ferme Toussaint La Bisarde 84820 VISAN	

ETAT PARCELAIRE  
 DEPARTEMENT DE LA DRÔME  
 COMMUNE DE LA ROCHE SUR LE BUIS  
 CAPTAGE DES TUNNIERES  
 PERIMETRE DE PROTECTION RAPPROCHEE ZONE B

INDICATIONS CADASTRALES						
Section	N° de parcelle	Adresse	Groupe dénombré de culture/Classé	Contenance totale	Surface (en m <sup>2</sup> ) Soumise à servitudes	Libre de servitude
F	464	CHANTE DUC - Commune de LA ROCHE-SUR-LE-BUIS	VE03	775	775	0

IDENTITE DES PROPRIETAIRES	
Nom, prénom, date et lieu de naissance, situation familiale ou SIREN	Date et mode d'acquisition
M. RUAT Eric Bruno  Domicile: Ferme Toussaint La Bisarde 84820 VISAN	



ÉTAT PARCELLAIRE  
 DÉPARTEMENT DE LA DRÔME  
 COMMUNE DE LA ROCHE SUR LE BUIS  
 CARRIAGE DES LUINIERS  
 PÉRIMÈTRE DE PROTECTION RAPPROCHÉE ZONE B

INDICATIONS CADASTRALES						
Section	N° de parcelle	Adresse	groupe de nature de culture/classe	Surface (en m²) Somme à servitudes	Surface totale	libre de servitude
F	466	CHANTE DUC - Commune de LA ROCHE-SUR-LE-BUIS	VE03	1590	1580	0
F	468	CHANTE DUC - Commune de LA ROCHE-SUR-LE-BUIS	VE03	1025	1025	0

IDENTITÉ DES PROPRIÉTAIRES	
Nom, prénom, date et lieu de naissance, situation familiale ou SIREN	Domicile
Mme BOUILLANNE Jacqueline	421 Bd Salvador Allende 84700 SORGUES
M. BOUILLANNE Olivier Henri René	177 Impasse des Prés 84170 MONTEUX



Édité le 26/10/18

**ÉTAT PARCELLAIRE**  
**DÉPARTEMENT DE LA DROME**  
**COMMUNE DE LA ROCHE SUR LE BUIS**  
**CAPTAGE DES LUNIERES**  
**PÉRIMÈTRE DE PROTECTION RAPPROCHÉE ZONE B**

INDICATIONS CADASTRALES				Surface (en m <sup>2</sup> )		
Section	N° de parcelle	Adresse	Groupe de nature de culture/Classe	Contenance totale	Soumise à servitudes	Libre de servitude
F	642	GRANDES VIGNES - Commune de LA ROCHE-SUR-LE-BUIS	S	31	31	0
F	643	GRANDES VIGNES - Commune de LA ROCHE-SUR-LE-BUIS	VE02	5089	5089	0

**IDENTITÉ DES PROPRIÉTAIRES**

Nom, prénom, date et lieu de naissance, situation familiale ou SIREN	Domicile	Date et mode d'acquisition
Mme CHAINTREUIL Aline	La Musque 26170 LA ROCHE-SUR-LE-BUIS	
M. CHAINTREUIL Franck	23 Rue Claude Monet 95100 ARGENTEUIL	



Édité le 26/10/18

**ÉTAT PARCELLAIRE**

**DÉPARTEMENT DE LA DRÔME**

**COMMUNE DE LA ROCHE SUR LE BUIS**

**CAPTAGE DES LUNIERES**

**PÉRIMÈTRE DE PROTECTION RAPPROCHÉE ZONE B**

**INDICATIONS CADASTRALES**

Section	N° de parcelle	Adresse	Groupe de nature de culture/Classe	Surface (en m <sup>2</sup> )		PPI
				Contenance totale	Soumise à servitudes	
F	735	LES LUNIERES - Commune de LA ROCHE-SUR-LE-BUIS	L01	5360	2835	2525

**IDENTITÉ DES PROPRIÉTAIRES**

Nom, prénom, date et lieu de naissance, situation familiale ou SIREN	Domicile	Date et mode d'acquisition
<b>COMMUNE DE LA ROCHE-SUR-LE-BUIS</b> Numéro SIREN 212 602 783	A la Mairie 26170 LA ROCHE-SUR-LE-BUIS	

ETAT PARCELLAIRE

DEPARTEMENT DE LA DROME

COMMUNE DE LA ROCHE SUR LE BUIS

CAPTAGE DES LUMIERES

PERIMETRE DE PROTECTION RAPPROCHEE ZONE B

INDICATIONS CADASTRALES

Section	N° de parcelle	Adresse	groupe de nature de culture/classe	Surface (en m <sup>2</sup> )	Surface à servitudes	Libre de servitude
F	740	LES LUMIERES - Commune de LA ROCHE-SUR-LE-BUIS	P02	420	420	0

IDENTITE DES PROPRIETAIRES

Nom, prenom, date et lieu de naissance, situation familiale ou SIREN	Domicile	Date et mode d'acquisition
M. LHOMER Philippe	Les Lumières 26170 LA ROCHE-SUR-LE-BUIS	
Mme LHOMER Marie	11 Rue Charcot 92200 NEUILLY-SUR-SEINE	
Mme LHOMER Marlène	Les Lumières 26170 LA ROCHE-SUR-LE-BUIS	
Mme LHOMER Magali	Le Sirius 50 Bd d'Alsace 06400 CANNES	



Édité le 26/10/18

