

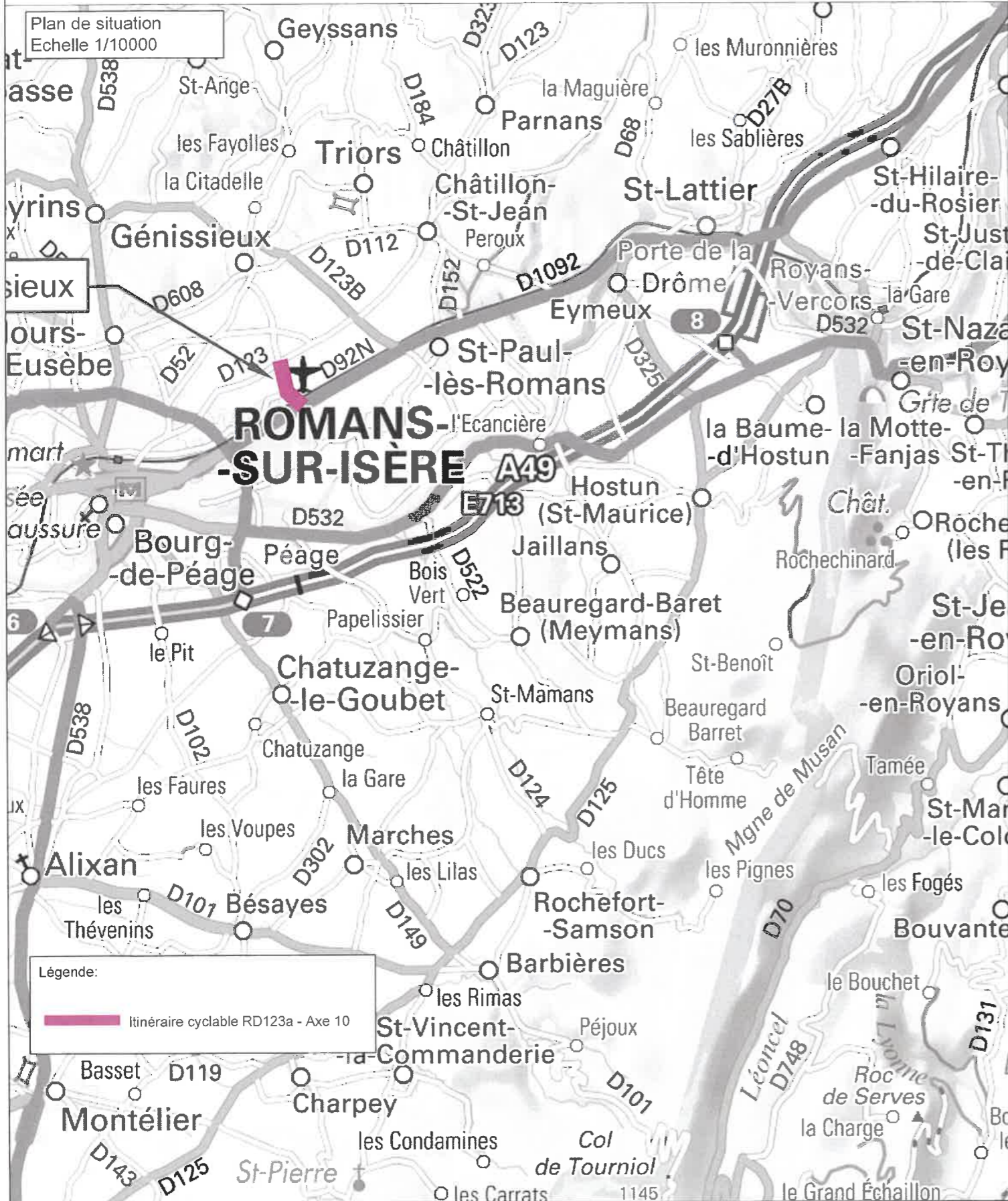
# RD123a VELO Axe 10 Romans <--> Génissieux

Vu pour être annexé à l'arrêté  
préfectoral en date de ce jour  
Valence, le 23.12.2022

Pour la Préfète, et par délégation  
La Secrétaire Générale

Sur l'axe Romans - Génissieux, le Département de la Drôme a pour projet de créer, le long de la RD123A, des aménagements cycles entre la RD92N et le giratoire RD123/RD123a/Route des Chasses. Cet aménagement d'environ 900m permettra d'obtenir une continuité cyclable sur l'itinéraire Romans-Génissieux défini au PVI de VRD.

Plan de situation  
Echelle 1/10000







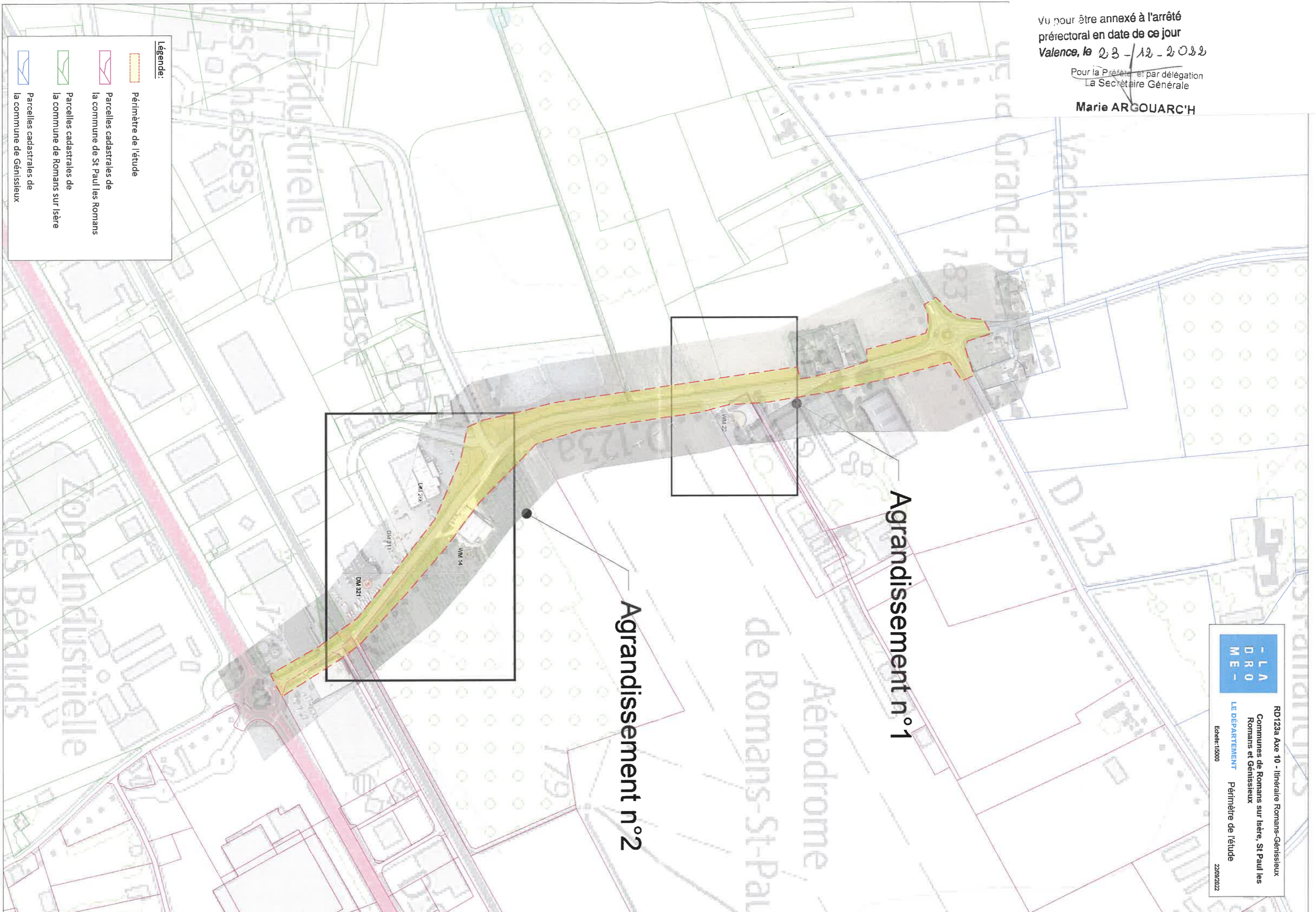
Vu pour être annexé à l'arrêté  
préfectoral en date de ce jour  
Valence, le 23 - 12 - 2022

Pour la Préfète, et par délégation  
La Secrétaire Générale

Marie ARGOUARC'H


**Légende:**

-  Périmètre de l'étude
-  Parcelles cadastrales de la commune de St Paul les Romans
-  Parcelles cadastrales de la commune de Romans sur Isère
-  Parcelles cadastrales de la commune de Génissieux



Agrandissement n°1

Agrandissement n°2

  
RD123a Axe 10 - Itinéraire Romans-Génissieux  
Communes de Romans sur Isère, St Paul les  
Romans et Génissieux  
LE DÉPARTEMENT Périmètre de l'étude  
Echelle: 1/500  
22/09/2022

Vu pour être annexé à l'arrêté  
préfectoral en date de ce jour  
Valence, le 23-12-2022

Pour la Préfète, et par délégation  
La Secrétaire Générale

Marie ARGOUARC'H

RD123a  
< Génissieux

RD123a  
> St Paul >

1  
WM 22

Commune de St Paul les Romans et  
Romans sur Isère  
Agrandissement n°2

Echelle:1/1500

22/09/2022





2  
WM 14

3  
DM 266

4  
DM 311

5  
DM 321

Légende:

-  Périmètre de l'étude
-  Parcelles cadastrales de la commune de St Paul les Romans
-  Parcelles cadastrales de la commune de Romans sur Isère
-  Parcelles cadastrales de la commune de Génissieux

PARCELLES CLOSES

Projet d'aménagement RD123a Axe 10 - Romans sur Isère – Génissieux  
Communes de Romans sur Isère et Saint Paul les Romans

N°	COMMUNE	PROPRIETAIRE (de la parcelle)	PARCELLES CADASTRALES	ADRESSE / LIEU DIT (de la parcelle)	SURFACE CADASTRALE (en m²)	ZONAGE AU PLU / POS / RNU (de la commune)	Caractéristique et nature du bien (bâti ou non)	Consistance du bien (type de bâti ou terre, bois taillis, prés, vignes, vergers, etc)
1	St Paul les Romans	Propriétaire COMMUNE DE ROMANS SUR ISERE A LA MAIRIE PL JULES NADI 26100 ROMANS-SUR-ISERE  Propriétaire UNION AERONAUTIQUE ROMANS SAINT PAUL LES CHASSES 26100 ROMANS-SUR-ISERE	VM22	40 IMP ROLAND GARROS	12775	Ula	Bâti	Maison d'habitation Sols
2	St Paul les Romans	Nu-propiétaire M BOST Philippe Jean-Yves Né le 17/12/81970 à Romans sur Isère (26) 155 A Chemin Birme 26750 PARNANS  Usufruitier M BOST Marcel Jean Né le 02/11/1936 à Pamans (26) 50 Chemin Garenne 26750 PARNANS  Usufruitier MME DELAYE Yvonne Aimée Epouse BOST Née le 28/10/1943 à Bourg de Péage (26) 50 Chemin Garenne 26750 PARNANS	VM14	LE CHASSE	110787	A	Bâti	Activité commerciale
3	Romans sur Isère	Propriétaire SCI KMNK 33 AV DES ALLOBROGES 26100 ROMANS-SUR-ISERE  Gérants M TOKBANI Karim Mme TOKBANI Katia	DM266	LES CHASSES	12845	UI	Bâti	Activité commerciale
4	Romans sur Isère	Propriétaire SCI KMNK 33 AV DES ALLOBROGES 26100 ROMANS-SUR-ISERE  Gérants M TOKBANI Karim Mme TOKBANI Katia	DM311	LES CHASSES	1287	UI	parking	Activité commerciale
5	Romans sur Isère	Propriétaire SCI KMNK 33 AV DES ALLOBROGES 26100 ROMANS-SUR-ISERE  Gérants M TOKBANI Karim Mme TOKBANI Katia	DM 321	LES CHASSES	12830	UI	Batiment et parking	Activité commerciale

Vu pour être annexé à l'arrêté  
préfectoral en date de ce jour  
Valence, le 23-12-2023

Pour la Préfète, en sa déléation  
La Secrétaire Générale

Marie ARGOUARC'H