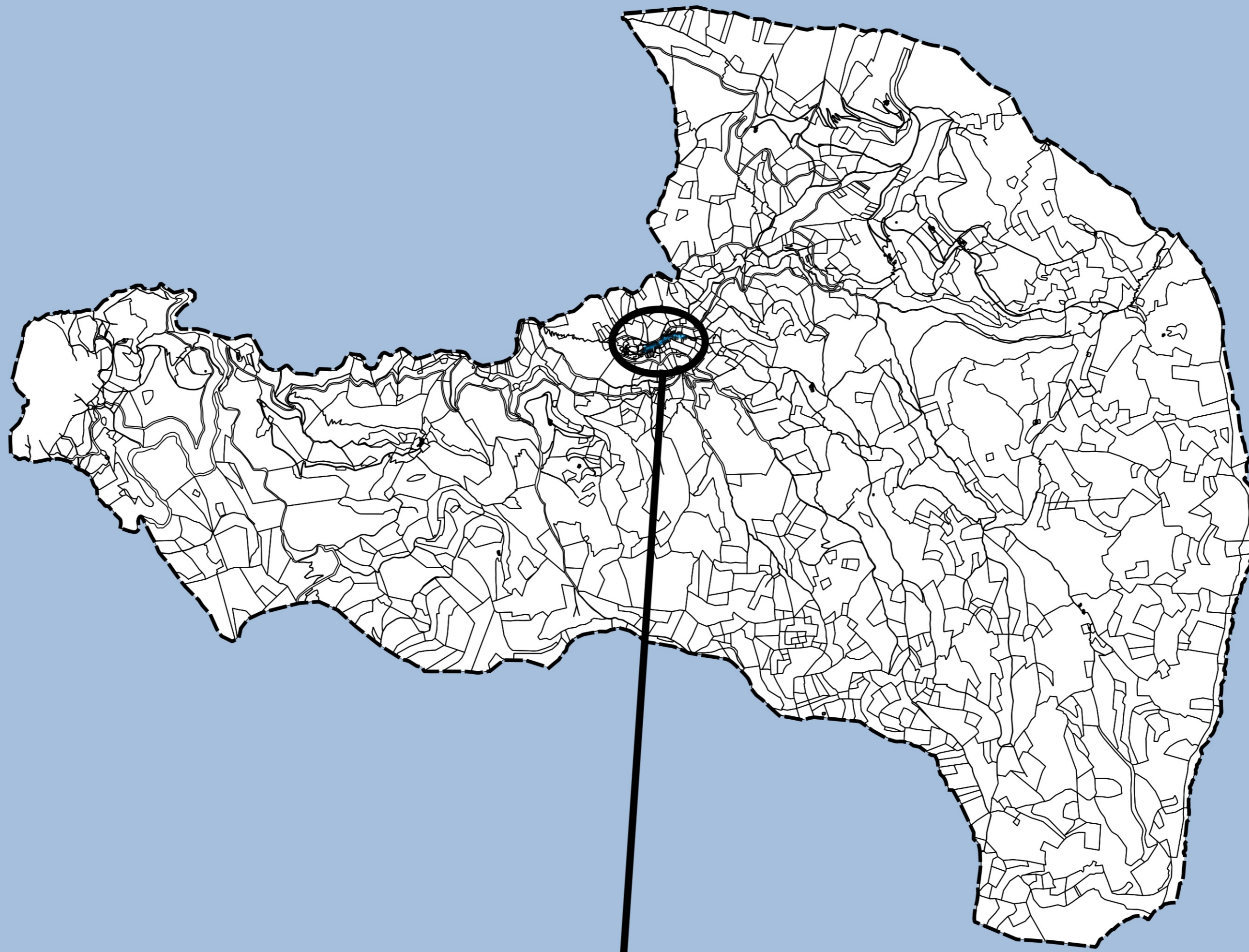



COMMUNE D'AUCELON  
CARTE DE  
ZONAGE DE L'ASSAINISSEMENT

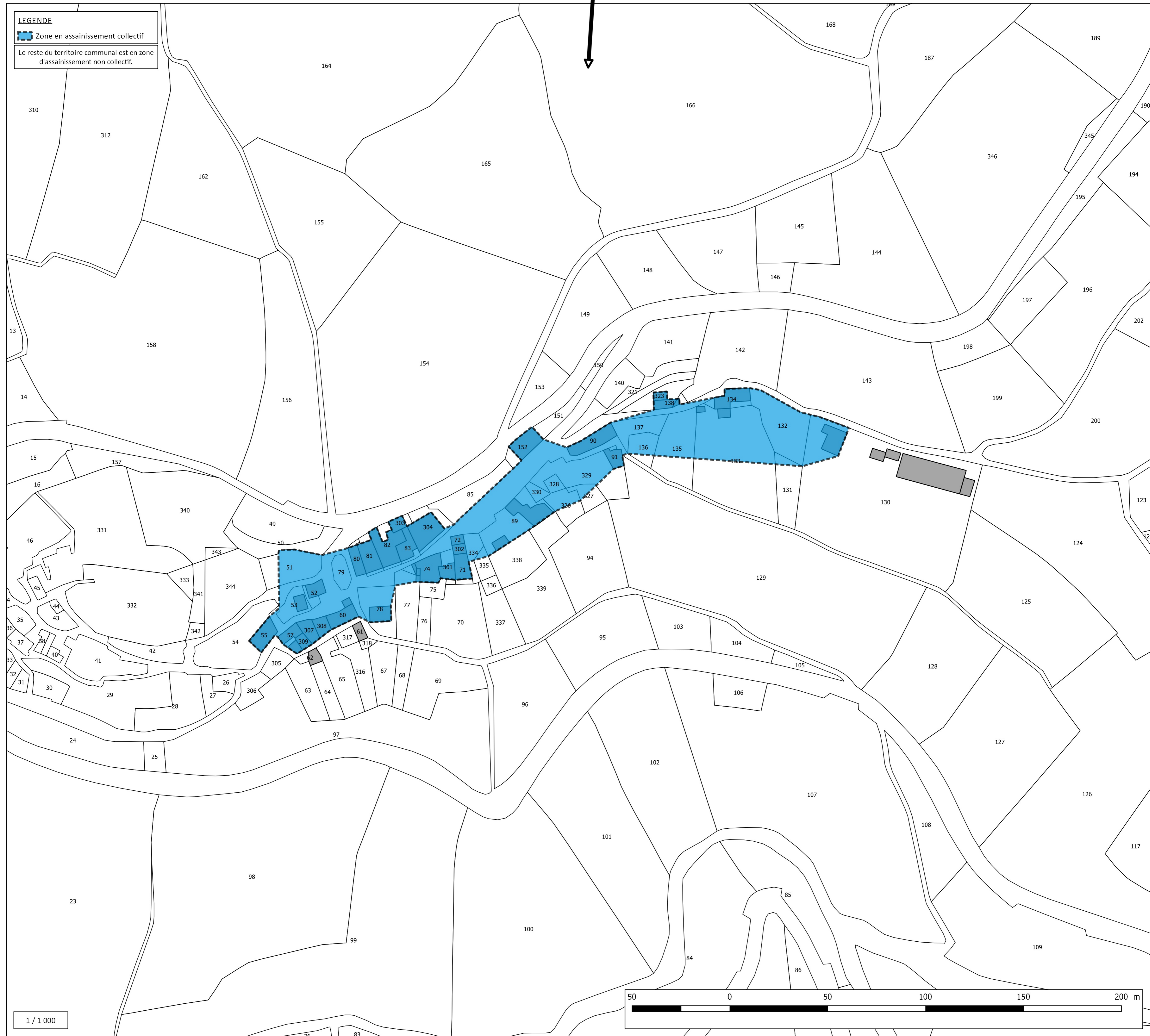
Source images de fond :  
data.gouv.fr

Date de réalisation : 09/05/2022



1 / 25 000

**LEGENDE**  
 Zone en assainissement collectif  
Le reste du territoire communal est en zone d'assainissement non collectif.



1 / 1 000

