

RECUEIL DES ACTES
ADMINISTRATIFS SPÉCIAL
N°26-2021-163

PUBLIÉ LE 19 AOÛT 2021

Sommaire

26_DDCS_Direction Départementale de la Cohésion Sociale de la Drôme /

26-2021-08-17-00004 - Décision de subdélégation de signature a des agents de la direction départementale DE L EMPLOI, DU TRAVAIL ET DES SOLIDARITÉS de la Drôme (4 pages)

Page 3

26_DDT_Direction Départementale des Territoires de la Drôme / Service Eaux Forêts Espaces Naturels

26-2021-08-19-00002 - Décision relative à la prolongation de l'autorisation de tir de défense renforcée n° 2021-06-24-0003 du 24 juin 2021 (2 pages)

Page 8

84_DREAL_Direction régionale de l'environnement, de l'aménagement et du logement d'Auvergne-Rhône-Alpes /

26-2021-08-06-00005 - Arrêté n° DREAL-RCTV-TE26-03-2021 modifiant l'arrêté n° DREAL-RCTV-TE26-01-2021 du 18/03/2021 définissant les réseaux routiers du département de la Drôme "TE120", "TE94" et "TE72", accessibles aux convois exceptionnels (40 pages)

Page 11

26_DDCS_Direction Départementale de la
Cohésion Sociale de la Drôme

26-2021-08-17-00004

Décision de subdélégation de signature a des
agents de la direction départementale DE
L EMPLOI, DU TRAVAIL ET DES SOLIDARITÉS de
la Drôme



**DECISION DE SUBDELEGATION DE SIGNATURE A DES AGENTS DE LA DIRECTION
DEPARTEMENTALE DE L'EMPLOI, DU TRAVAIL ET DES SOLIDARITÉS DE LA DRÔME**

La directrice départementale de l'emploi, du travail et des solidarités

Vu le décret n° 2004-374 du 29 avril 2004 modifié relatif aux pouvoirs des préfets, à l'organisation et à l'action des services de l'État dans les régions et départements ;

Vu le décret n° 2009-1484 du 3 décembre 2009 modifié relatif aux directions départementales interministérielles ;

Vu le décret n° 2020-1545 du 9 décembre 2020 relatif à l'organisation et aux missions des directions régionales de l'économie, de l'emploi, du travail et des solidarités, des directions départementales de l'emploi, du travail et des solidarités et des directions départementales de l'emploi, du travail, des solidarités et de la protection des populations relatif aux directions départementales interministérielles ;

Vu le décret du 30 juin 2021 nommant Mme Elodie DEGIOVANNI, préfète de la Drôme ;

Vu l'arrêté du Premier ministre et du ministre de l'intérieur du 22 mars 2021 portant nomination des directeurs départementaux de l'emploi, du travail et des solidarités et des directeurs départementaux de l'emploi, du travail, des solidarités et de la protection des populations ;

Vu l'arrêté n° 26-2021-03-29-00001 du 29 mars 2021 portant organisation de la direction départementale de l'emploi, du travail et des solidarités de la Drôme ;

Vu l'arrêté du 15 juillet 2021 nommant Mme Pascale MATHEY, directrice départementale de l'emploi, du travail et des solidarités de la Drôme ;

Vu l'arrêté n° 26-2021-08-16-00002 du 16 août 2021 portant délégation de signature à Madame Pascale MATHEY, directrice départementale de l'emploi, du travail et des solidarités de la Drôme,

DECIDE

Section 1 : Compétence administrative générale

Article 1er : Conformément à l'article 10 de l'arrêté n° 26-2021-08-16-00002 du 16 août 2021, en cas d'absence ou d'empêchement simultané de Madame Pascale MATHEY, directrice départementale de l'emploi, du travail et des solidarités de la Drôme, de Mme Annie MARCHANT, directrice départementale adjointe de l'emploi, du travail et des solidarités de la Drôme et de Mme Dominique CROS, directrice départementale adjointe de l'emploi, du travail et des solidarités de la Drôme, subdélégation de signature est accordée aux agents désignés, ci-après, dans les conditions suivantes :

- Mme Oriane JUMEAUX, inspectrice de l'action sanitaire et sociale hors classe, pour les attributions et compétences du pôle Insertion sociale et politiques de solidarités à l'exception des courriers relatifs à la tarification des établissements ;

et dans la limite de leurs attributions respectives :

- Mme Isabelle BÖGELMANN, inspectrice de l'action sanitaire et sociale, pour le service Entrée dans le parcours résidentiel et intégration,
- Mme Eléonore WACHOWIAK, inspectrice de l'action sanitaire et sociale, pour le service Accès et maintien dans le logement,
- M. Serge BORDALA, inspecteur de l'action sanitaire et sociale, pour le service Accès aux droits des personnes fragiles.

Article 2 : Sont exclus de la subdélégation de signature prévue à l'article 1er ci-dessus, les actes, documents et décisions visés à l'article 1er de l'arrêté préfectoral n° 26-2021-08-16-00002 qui restent soumis à la signature du préfet.

Article 3 : En cas d'absence ou d'empêchement de Mme Annie MARCHANT, directrice adjointe, et de Mme Dominique CROS, directrice adjointe, subdélégation est donnée à Mme Oriane JUMEAUX, cheffe du pôle insertion sociale et politiques de solidarités, à l'effet de signer l'ensemble des actes liés à la gestion du comité médical et de la commission de réforme et au secrétariat, ainsi qu'à l'effet d'assurer la présidence de la commission de réforme.

Subdélégation de signature est accordée à Mme Audrey Eynard BRAIJI, secrétaire administrative et M. Kamel LAIB, adjoint administratif, à l'effet de signer les courriers strictement liés aux affaires courantes relevant du secrétariat du comité médical et de la commission de réforme.

Article 4 : En cas d'absence ou d'empêchement simultané de Madame Pascale MATHEY, directrice départementale de l'emploi, du travail et des solidarités de la Drôme, Mme Annie MARCHANT, directrice départementale adjointe de l'emploi, du travail et des solidarités et de Mme Dominique CROS, directrice départementale adjointe de l'emploi, du travail et des solidarités, subdélégation de signature est donnée à :

- Mme Béatrice YOUMBI, attachée principale d'administration, cheffe du pôle Insertion professionnelle et politiques de l'emploi, à l'exception des domaines A, B7, C, D, E, F, G, H, I, J ;
- Mme Brigitte CUNIN, directrice adjointe du travail, pôle Travail, pour les domaines A, B7, C, D, E, F, G, H, J, K, L, M, N, Q, S, T, U ;
- Mme Noëlle ROGER, directrice adjointe du travail, pôle Travail, pour les domaines A, B7, C, D, E, F, G, H, J, K, L, M, N, Q, S, T, U ;
- M. Amédée GOMBOUKA, directeur adjoint du travail, pôle Travail, pour les domaines A, B7, C, D, E, F, G, H, J, K, L, M, N, Q, S, T, U ;
- M. Farid TOUHLALI, inspecteur du travail, chargé de mission sur l'accompagnement des mutations économiques, pour les domaines K1, K2, K3 ;
- Mme Myriam BOUZOUIRA, attachée d'administration, chargée de mission sur l'accompagnement des mutations économiques, pour les domaines K1, K2, K3.

Section 2 : Compétence d'ordonnancement secondaire

Article 5 : Conformément à l'article 10 de l'arrêté n° 26-2021-08-16-00002 du 16 août 2021 susvisé, subdélégation de signature est donnée aux agents désignés ci-après, dans le cadre de leurs attributions et compétences :

pour réaliser les opérations relevant des BOP métiers dans les applications informatiques de l'État Chorus formulaires, en qualité de saisisseur sur chorus formulaire :

- pour le BOP 104 – Intégration et accès à la nationalité française – Actions 12 et 15,
M. Lionel MARTINON, attaché administration,
Mme Eveline MARTIN, secrétaire administrative,
Mme Audrey COINDET, attachée d'administration,
- pour le BOP 135 – Urbanisme, territoires et amélioration du parc – Actions 1-13 et 05-10,
M. Sébastien CARROT, technicien supérieur en chef du développement durable ;
- pour le BOP 157 – Handicap et dépendance – Actions 1, 4 et 5,
Mme Odile SIMON, secrétaire administrative,
Mme Fabienne BRUN, adjointe administrative ;
- pour le BOP 177 – Hébergement, parcours vers le logement et insertion des personnes vulnérables,
Mme Fabienne BRUN, adjointe administrative,
Mme Audrey COINDET, attachée d'administration,
Mme Eveline MARTIN, secrétaire administrative,
Mme Odile SIMON, secrétaire administrative,
M. Stéphane BOREL, secrétaire administratif,
M. Lionel MARTINON, attaché d'administration,
- pour le BOP 183 – Protection maladie – Action 2,
Mme Fabienne BRUN, adjointe administrative,
Mme Odile SIMON, secrétaire administrative,
- pour le BOP 303 – Immigration et Asile – Action 2,
M. Lionel MARTINON, attaché d'administration,
Mme Eveline MARTIN, secrétaire administrative,
Mme Audrey COINDET, attachée d'administration,
- pour le BOP 304 - Inclusion sociale et protection des personnes – Actions 14, 16 et 17,
Mme Odile SIMON, secrétaire administrative,
Mme Fabienne BRUN, adjointe administrative,
Mme Sylvie BLANC, adjointe administrative,
- pour le BOP 364 – Plan de relance – Action 08,
Mme Odile SIMON, secrétaire administrative ;
Mme Fabienne BRUN, adjointe administrative,
M. Stéphane BOREL, secrétaire administratif
Mme Eveline MARTIN, secrétaire administrative.

Les dépenses liées aux BOP métiers sont validées dans Chorus formulaires, par Mme Mathilda CHICAULT, secrétaire administrative, M. Denis GASIERO, adjoint administratif, Mme Virginie CATINELLA, secrétaire administrative ou Mme Myrtille REYNIER, secrétaire administrative.

Article 6 : Les décisions relatives à la présente subdélégation ainsi que toutes les correspondances ou actes relatifs aux dossiers instruits par la direction départementale de l'emploi, du travail et des solidarités devront être signés dans les conditions suivantes :

Pour la préfète
et par subdélégation
suivi de la fonction, du prénom et du nom du bénéficiaire de la subdélégation.


Article 7 : La présente décision peut faire l'objet d'un recours contentieux devant le tribunal administratif de Grenoble dans le délai de deux mois suivant sa notification, soit par courrier, soit par l'application informatique Télérecours accessible, sur le site www.telerecours.fr. Ce délai commence à courir à compter du jour de la notification du présent arrêté. Tout recours administratif préalable, gracieux ou hiérarchique ou devant une juridiction incompétente n'interrompt pas ce délai.

Article 8 : La décision de subdélégation à des agents de la direction départementale de l'emploi, du travail et des solidarités du 29 avril 2021 est abrogée.

Article 9 : La présente décision sera publiée au recueil des actes administratifs de la préfecture de la Drôme.

Valence, le 17 août 2021

La directrice,


Pascale MATHEY

26_DDT_Direction Départementale des
Territoires de la Drôme

26-2021-08-19-00002

Décision relative à la prolongation de
l'autorisation de tir de défense renforcée n°
2021-06-24-0003 du 24 juin 2021



**PRÉFET
DE LA DRÔME**

*Liberté
Égalité
Fraternité*

**Direction Départementale des Territoires
Service Eau, Forêts, Espaces Naturels
Pôle Espaces Naturels
ddt-sefen-pen@drome.gouv.fr**

**DÉCISION RELATIVE A LA PROLONGATION DE L'AUTORISATION DE TIR DE DÉFENSE
RENFORCÉE N° 2021-06-24-0003 DU 24 JUIN 2021**

La préfète de la Drôme
Chevalier de la Légion d'Honneur
Officier de l'Ordre National du Mérite

VU l'arrêté du 23 octobre 2020 fixant les conditions et limites dans lesquelles des dérogations aux interdictions de destruction peuvent être accordées par les préfets concernant le loup, *Canis lupus* ;

VU l'arrêté interministériel du 23 octobre 2020 fixant le nombre maximum de spécimens de loup, *Canis lupus*, dont la destruction pourra être autorisée chaque année ;

VU l'arrêté préfectoral n°26-2021-06-24-0003 du 24 juin 2021 autorisant Le Gaec ROBERT à effectuer des tirs de défense renforcée en vue de protéger son troupeau contre la prédation du loup, sur les communes de VASSIEUX-EN-VERCORS et SAINT-JEAN-EN-ROYANS ;

VU les opérations de tir de défense contre le loup, réalisées par les lieutenants de louveterie de la Drôme le 14 août 2021, dans le cadre de l'autorisation de tir de défense renforcée sus-visée ;

CONSIDÉRANT le tir réalisé dans la nuit du 14 août 2021, qui a conduit à la mort d'une louve ;

CONSIDÉRANT la suspension immédiate de l'autorisation de tir, conformément aux dispositions de l'article 17-III de l'arrêté du 20 octobre 2020 ;

CONSIDÉRANT la pression persistante de la prédation sur le secteur, avec une nouvelle attaque (4ème sur les 30 derniers jours) sur le troupeau du GAEC ROBERT, survenue dans la nuit du 18 au 19 août 2021, en dépit d'un renforcement des moyens de protection par la mise en place d'un parc 5 fils ;

CONSIDÉRANT la régularité du tir réalisé dans le cadre de l'autorisation de tir de défense renforcée sus-visée ;

CONSIDÉRANT que les conditions de protection du troupeau de le GAEC ROBERT sont identiques (et techniquement améliorées) à celles qui ont été constatées préalablement à la délivrance de l'autorisation de tir de défense renforcée sus-visée ;

CONSIDÉRANT que la commune de VASSIEUX-EN-VERCORS fait partie de la liste des communes intégrées à des territoires subissant des dommages importants du fait de la prédation lupine, conformément aux dispositions de l'article 17 I 2° de l'arrêté du 23 octobre 2020 ;

CONSIDÉRANT en conséquence que les conditions permettant la prolongation du tir de défense renforcée sont réunies, conformément aux dispositions de l'article 17-III de l'arrêté du 23 octobre 2020 ;

3 boulevard Vauban
26030 VALENCE CEDEX 9
Tél. : 04 81 66 80 00
Mél. : ddt@drome.gouv.fr
www.drome.gouv.fr

DÉCIDE

La suspension de l'autorisation de tir de défense renforcée n°26-2021-06-0003 du 24 juin 2021 suite au tir réalisé dans la nuit du 14 août juillet 2021, est levée. Les termes et les conditions de réalisation de l'autorisation sont inchangés.

La présente décision peut faire l'objet d'un recours contentieux devant le tribunal administratif de Grenoble, par courrier (2 place de Verdun BP 1135 _ 38022 GRENOBLE cedex 1) ou par l'application informatique « Télérecours citoyens » via le site internet www.telerecours.fr, dans un délai de deux mois à compter de sa publication.

Fait à Valence, 19 août.2021

Pour le Préfet par délégation

Le Directeur Départemental Adjoint des Territoires



Christophe DEBLANC

84_DREAL_Direction régionale de
l'environnement, de l'aménagement et du
logement d'Auvergne-Rhône-Alpes

26-2021-08-06-00005

Arrêté n° DREAL-RCTV-TE26-03-2021 modifiant
l'arrêté n° DREAL-RCTV-TE26-01-2021 du
18/03/2021 définissant les réseaux routiers du
département de la Drôme "TE120", "TE94" et
"TE72", accessibles aux convois exceptionnels



**PRÉFET
DE LA DRÔME**

*Liberté
Égalité
Fraternité*

**Direction régionale de l'environnement,
de l'aménagement et du logement
Auvergne-Rhône-Alpes**

**ARRÊTÉ n° DREAL-RCTV-TE26-03-2021 modifiant
l'arrêté N° DREAL-RCTV-TE26-01-2021 du 18/03/2021 définissant les réseaux routiers du département de
la Drôme « TE120 », « TE94 » et « TE72 », accessibles aux convois exceptionnels.**

LA PRÉFÈTE DU DÉPARTEMENT DE LA DRÔME
Chevalier de la Légion d'Honneur
Officier de l'Ordre National du Mérite

VU le code général des collectivités territoriales ;

VU le code de la route, notamment les articles L.110-3, R.433-1 à R.433-6, R.433-8 à R.433-16 ;

VU le code de la voirie routière ;

VU le décret n°2004-374 du 29 avril 2004 modifié relatif aux pouvoirs des préfets, à l'organisation et à l'action des services de l'État dans les régions et départements ;

VU le décret n°2005-1499 du 5 décembre 2005 relatif à la consistance du réseau routier national ;

VU le décret n°2009-615 du 3 juin 2009 modifié fixant la liste des routes à grande circulation et son annexe ;

VU le décret n°2017-16 du 6 janvier 2017 relatif à la circulation des convois exceptionnels ;

VU le décret du 30 juin 2021 portant nomination de Mme Elodie DEGIOVANNI en qualité de préfète de la Drôme ;

VU l'arrêté du 4 mai 2006 modifié relatif aux transports exceptionnels de marchandises, d'engins ou de véhicules et ensembles de véhicules comportant plus d'une remorque, notamment son article 9 bis ;

VU l'arrêté préfectoral N°DREAL-RCTV-TE26-01-2021 du 18 mars 2021, définissant les réseaux routiers du département de la Drôme « TE120 », « TE94 » et « TE72 », accessibles aux convois exceptionnels, ainsi que leur cahier de prescriptions ;

VU l'arrêté préfectoral N°DREAL-RCTV-TE26-02-2021 du 12 juillet 2021 modifiant l'arrêté préfectoral N°DREAL-RCTV-TE26-01-2021 du 18 mars 2021, définissant les réseaux routiers du département de la Drôme « TE120 », « TE94 » et « TE72 », accessibles aux convois exceptionnels, ainsi que leur cahier de prescriptions ;

VU l'arrêté du conseil départemental de la Drôme N°PP2011104AP en date du 21 juillet 2021 portant interdiction de circulation des véhicules dont le gabarit excède 3,50 m de large et /ou 4,10 m de hauteur dans la galerie, sur la RD 94, entre le PR 68+413 et 68+667, sur le territoire de la commune de St May ;

CONSIDÉRANT qu'il convient de modifier les annexes 2, 5, 6 et 8 de l'arrêté préfectoral N°DREAL-RCTV-TE26-01-2021 du 18 mars 2021 modifié pris dans le cadre de la simplification des procédures d'instruction des demandes d'autorisation de transport afin d'intégrer la nouvelle prescription établie par l'arrêté du conseil départemental du 21 juillet susvisé;

SUR PROPOSITION du directeur régional de l'environnement, de l'aménagement et du logement de la région Auvergne-Rhône-Alpes ;

ARRÊTE

ARTICLE 1 : MODIFICATION

Les annexes 2, 5, 6 et 8 de l'arrêté du 18 mars 2021 visé ci-dessus sont remplacées par celles jointes au présent arrêté modificatif.

ARTICLE 2 : EXÉCUTION

La secrétaire générale de la préfecture de la Drôme, le Directeur régional de l'environnement, de l'aménagement et du logement Auvergne-Rhône-Alpes, sont chargés, chacun en ce qui le concerne, de l'exécution du présent arrêté qui sera publié au recueil des actes administratifs de la préfecture de la Drôme.

ARTICLE 3 : VOIES ET DÉLAIS DE RECOURS

Le présent arrêté peut être déféré devant le tribunal administratif territorialement compétent selon les modalités prévues par les articles R.421-1 à R.421-5 du code de justice administrative. Le tribunal administratif peut également être saisi d'une requête déposée sur le site www.telerecours.fr.

À Valence, le 06/08/2021
La Préfète

Elodie DEGIOVANNI

- Carte du réseau routier TE120 tonnes (*)

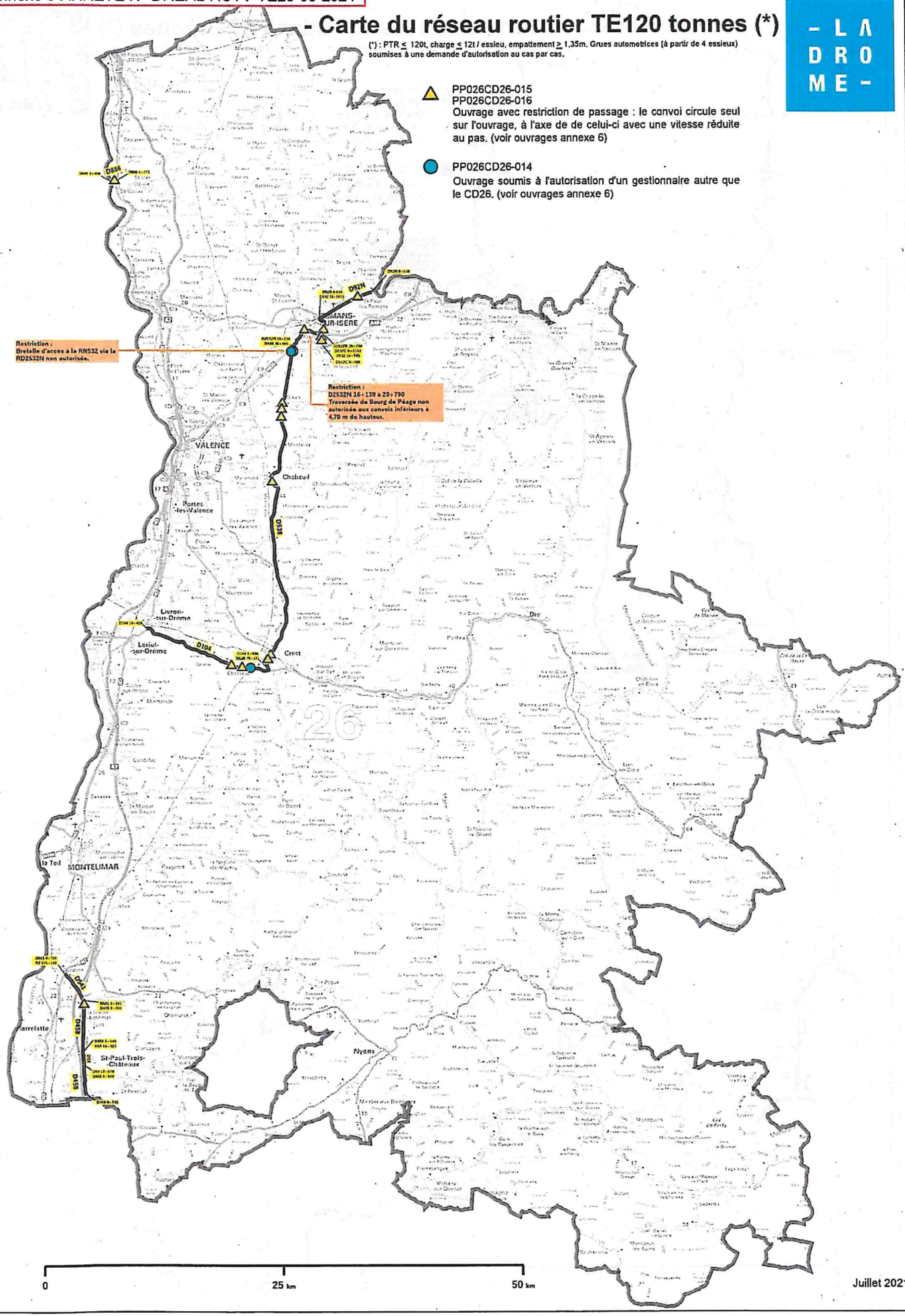
(*) : PTR ≤ 120t, charge ≤ 12t / essieu, empattement ≥ 1,35m. Grues automotrices (à partir de 4 essieux) soumises à une demande d'autorisation au cas par cas.



- ▲ PP026CD26-015
PP026CD26-016
Ouvrage avec restriction de passage : le convoi circule seul sur l'ouvrage, à l'axe de celui-ci avec une vitesse réduite au pas. (voir ouvrages annexe 6)
- PP026CD26-014
Ouvrage soumis à l'autorisation d'un gestionnaire autre que le CD26. (voir ouvrages annexe 6)

Restriction :
Détailé d'accès à la RN532 via la RD2552H non autorisée.

Restriction :
D532H 16-130 à 23-750
Traverse de Bourg de Péage non autorisée aux convois inférieurs à 4,70 m de hauteur.



- Carte du réseau routier TE94 tonnes (*)

(*) : PTR ≤ 94t, charge ≤ 12t / essieu, empattement ≥ 1,35m. Grues automobiles (à partir de 4 essieux) soumises à une demande d'autorisation au cas par cas.

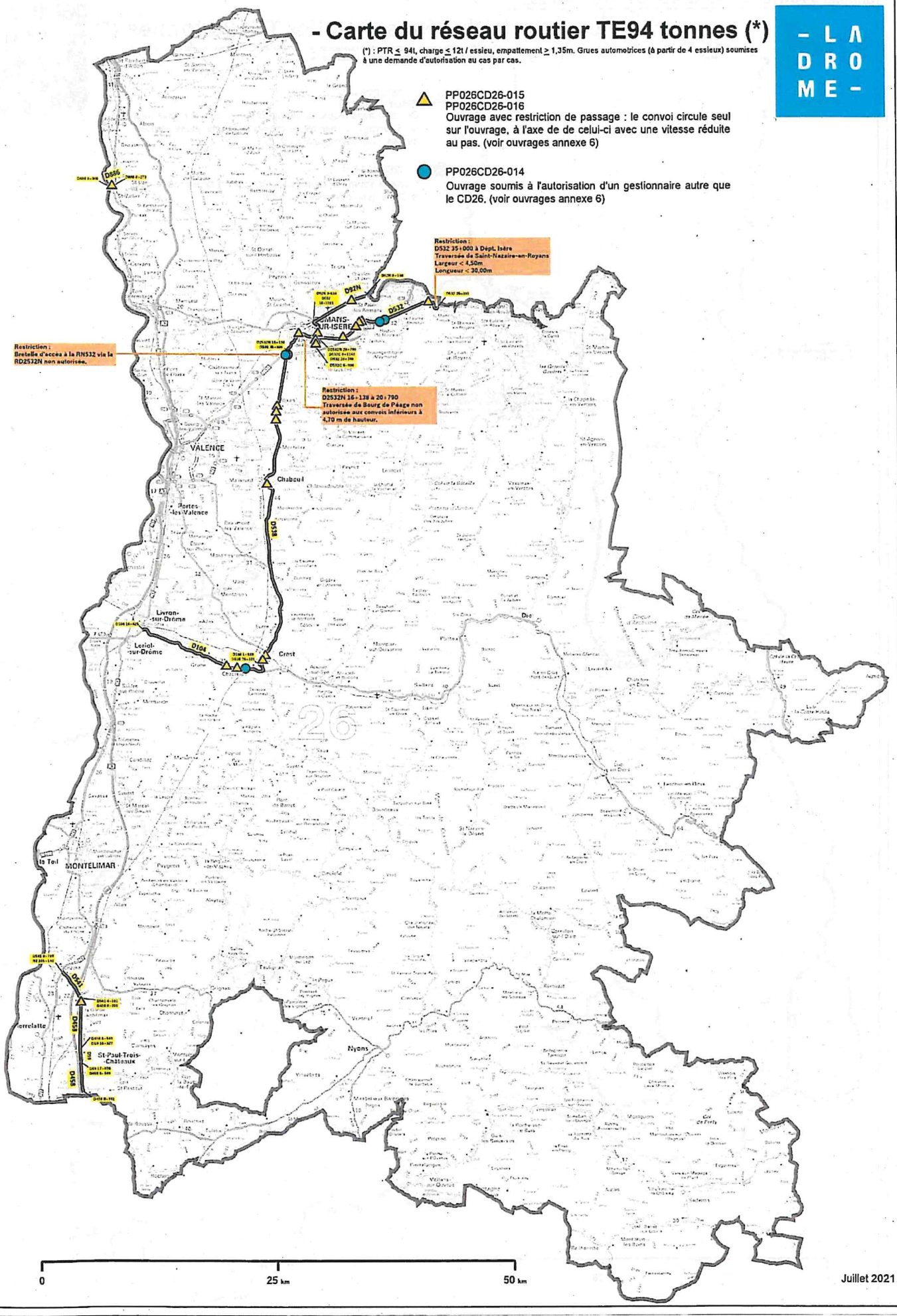
- L A
D R Ô
M E -

- ▲ PP026CD26-015
PP026CD26-016
Ouvrage avec restriction de passage : le convoi circule seul sur l'ouvrage, à l'axe de celui-ci avec une vitesse réduite au pas. (voir ouvrages annexe 6)
- PP026CD26-014
Ouvrage soumis à l'autorisation d'un gestionnaire autre que le CD26. (voir ouvrages annexe 6)

Restriction :
Brevette d'accès à la RN532 via la RD2522N non autorisée.

Restriction :
DS32N 16-138 à 20-700
Traverse de Bourg de Péage non autorisée aux convois inférieurs à 4,70 m de hauteur.

Restriction :
DS32 35+000 à Dpt. Isère
Traverse de Saint-Nazaire-en-Royans
Largeur < 4,50m
Longueur < 30,00m



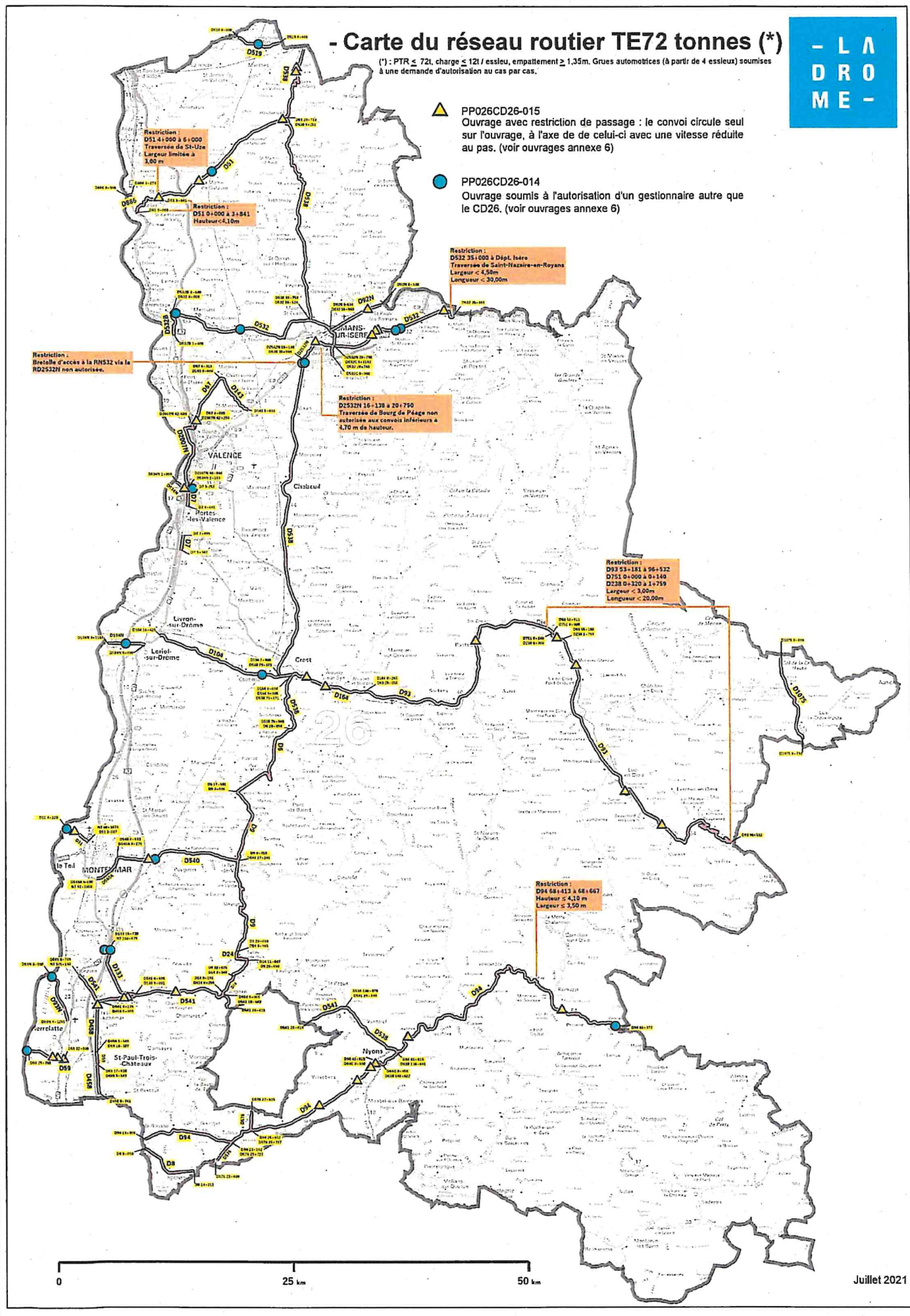
Juillet 2021

- Carte du réseau routier TE72 tonnes (*)

(*) : PTR ≤ 72t, charge ≤ 12t / essieu, empattement ≥ 1,35m. Grues automotrices (à partir de 4 essieux) soumises à une demande d'autorisation au cas par cas.

- L
D
R
O
M
E -

- ▲ PP026CD26-015
Ouvrage avec restriction de passage : le convoi circule seul sur l'ouvrage, à l'axe de celui-ci avec une vitesse réduite au pas. (voir ouvrages annexe 6)
- PP026CD26-014
Ouvrage soumis à l'autorisation d'un gestionnaire autre que le CD26. (voir ouvrages annexe 6)



Restriction :
D51 4 000 à 6 000
Traverse de St-Uze
Largeur limitée à
3,00 m

Restriction :
D51 0 000 à 3 841
Hauteur ≤ 4,10m

Restriction :
D532 35 000 à Dépt. Isère
Traverse de Saint-Nazaire-en-Royans
Largeur < 4,50m
Longueur < 30,00m

Restriction :
Bretelle d'accès à la RNS12 via la
RD2532N non autorisée.

Restriction :
D2532N 16-138 à 20 790
Traverse de Bourg de Piège non
autorisée aux convois inférieurs à
4,70 m de hauteur.


Restriction :
D93 93-181 à 96-532
D151 0-000 à 0-140
D238 0-320 à 1-759
Largeur < 3,00m
Longueur < 20,00m

Restriction :
D94 68-413 à 68-647
Hauteur ≤ 4,10 m
Largeur ≤ 3,50 m



Juillet 2021

ANNEXE 1 - Carte des réseaux routiers accessibles aux convois exceptionnels



Annexe 2 – Description des prescriptions des gestionnaires de voiries, d'ouvrages d'art, d'équipements routiers et de passages à niveau

Gestionnaire	Code de la prescription générale	Prescription générale	Code de la prescription particulière	Prescription particulière
DEPARTEMENT DE LA DRÔME (CD26)	PG026CD26	<p>Prescription générale</p> <p>► Autorisation variable pour tout convoi circulant sur les réseaux routiers 120, 94 et 72 tonnes (annexes 1) respectant la totalité des prescriptions générales et particulières suivantes, ainsi que :</p> <ul style="list-style-type: none"> - la masse totale roulant (en charge) est inférieure à 12 tonnes à l'essieu ; - la distance inter-essieu est supérieure à 1,35 m ; - n'est pas une grue automotrice (à partir de 4 essieux) ; - conforme aux prescriptions du CD26. <p>Si l'ensemble de ces conditions ne peuvent pas être respectées, une autorisation sur itinéraire précis devra être demandée via l'adresse mail suivante : le-cd26@ladrome.fr</p> <p>Dans ce cas, lorsque le tonnage ou les caractéristiques du convoi dépassent les cas de charges éprouvés jusqu'à présent sur les ouvrages, il pourra être demandé au transporteur de faire réaliser par un bureau d'étude spécialisé, à ses frais, une étude de la capacité portante de l'ouvrage et de définition des prescriptions particulières à appliquer pour le franchissement de celui-ci par le convoi.</p> <p>D'une manière générale, pour tout passage qui affectera la sécurité des usagers ou les conditions de circulation (interruption de circulation y compris dans un giratoire, prise à contre-sens...), l'appui des forces de l'ordre sera obligatoire pour la réalisation de ces manœuvres. Dans tous les cas, la fermeture même temporaire d'un axe par les forces de l'ordre nécessite la mise en position d'un véhicule en queue de bouchon de façon à avertir les usagers de cette interruption de circulation.</p> <p>Lorsque le passage d'un convoi nécessite les adaptations suivantes "remorque seule tractée par treuilage" ou "tracteur + élingue de 30 mètres + remorque", le convoi doit impérativement circuler entre 20h et 6h.</p> <p>► Prévention par le transporteur : Le Centre Technique Départemental (CTD) concerné devra être prévenu par le transporteur au plus tard 5 jours avant le passage du convoi (coordonnées des CTD indiquées dans les prescriptions particulières). Le transporteur devra impérativement transmettre les informations suivantes sur son convoi : caractéristiques (dimensions), itinéraire emprunté, date et heure du passage.</p> <p>► Reconnaissance des itinéraires : Le transporteur demeure entièrement responsable de la reconnaissance des itinéraires empruntés, l'usage d'un réseau préalable ne le dispensant pas de cette reconnaissance. Le transporteur doit impérativement : [...]</p>	PP026CD26-00001	5 jours ouvrés avant le passage du convoi, prévenir obligatoirement, par courriel, du jour et de l'heure du passage, ainsi que des caractéristiques du convoi le : - CTD de Saint-Vallier : cid-sivallier@ladrome.fr (téléphone si besoin : 04 75 03 54 80)
			PP026CD26-00002	5 jours ouvrés avant le passage du convoi, prévenir obligatoirement, par courriel, du jour et de l'heure du passage, ainsi que des caractéristiques du convoi le : - CTD de Romans-Sur-Isère : cid-romans@ladrome.fr (téléphone si besoin : 04 75 70 63 35)
			PP026CD26-00003	5 jours ouvrés avant le passage du convoi, prévenir obligatoirement, par courriel, du jour et de l'heure du passage, ainsi que des caractéristiques du convoi le : - CTD de Saint-Jean-En-Royans : cid-sjehan@ladrome.fr (téléphone si besoin : 04 75 47 64 70)
			PP026CD26-00004	5 jours ouvrés avant le passage du convoi, prévenir obligatoirement, par courriel, du jour et de l'heure du passage, ainsi que des caractéristiques du convoi le : - CTD de Valence : cid-valence@ladrome.fr (téléphone si besoin : 04 75 83 29 31)
			PP026CD26-00005	5 jours ouvrés avant le passage du convoi, prévenir obligatoirement, par courriel, du jour et de l'heure du passage, ainsi que des caractéristiques du convoi le : - CTD de Crest : cid-crest@ladrome.fr (téléphone si besoin : 04 75 85 87 00)
			PP026CD26-00006	5 jours ouvrés avant le passage du convoi, prévenir obligatoirement, par courriel, du jour et de l'heure du passage, ainsi que des caractéristiques du convoi le : - CTD de Die : cid-die@ladrome.fr (téléphone si besoin : 04 75 21 70 89)
			PP026CD26-00007	5 jours ouvrés avant le passage du convoi, prévenir obligatoirement, par courriel, du jour et de l'heure du passage, ainsi que des caractéristiques du convoi le : - CTD de Montélimar : cid-montelimar@ladrome.fr (téléphone si besoin : 04 75 49 90 28)
			PP026CD26-00008	5 jours ouvrés avant le passage du convoi, prévenir obligatoirement, par courriel, du jour et de l'heure du passage, ainsi que des caractéristiques du convoi le : - CTD de Pierrelatte : cid-pierrelatte@ladrome.fr (téléphone si besoin : 04 75 98 68 10)

Gestionnaire	Code de la prescription générale	Prescription générale	Code de la prescription particulière	Prescription particulière
DEPARTEMENT DE LA DROME (CD26)	PG026CD26	<p>- reconnaître l'itinéraire autorisé et avoir vérifié qu'aucun obstacle fixe, notamment dans les traversées d'agglomérations, ne gêne ou n'empêche le passage de son convoi ;</p> <p>- reconnaître l'itinéraire autorisé et avoir vérifié que les caractéristiques de son convoi lui permettent de respecter les conditions minimales de franchissement des passages à niveau et des ouvrages d'art. La vérification des hauteurs sous ouvrage reste de la responsabilité du transporteur ;</p> <p>- s'assurer qu'il n'existe pas d'arrêté réglementant la circulation des véhicules et qui l'empêcherait d'emprunter l'itinéraire ;</p> <p>- s'assurer que le convoi pourra franchir sans les dégrader les équipements et ouvrages surplombant les routes départementales ;</p> <p>- s'assurer avant le passage du convoi que la capacité de l'itinéraire ne sera pas temporairement réduite par des travaux ou des interventions en consultant le site : https://inforoutes.fr/roules ;</p> <p>Ce service Internet offre des informations actualisées quotidiennement sur les chantiers en cours ainsi que les conditions de conduite en période hivernale entre la mi-novembre et la mi-mars. On y trouve l'ensemble des chantiers situés sur le réseau principal départemental (routes de 1ère et 2ème catégorie) et les coupures de route sur le reste du réseau départemental (il peut donc y avoir une réduction de la capacité de l'itinéraire sans que cela apparaisse sur le site).</p> <p>➤ Traversée des zones urbanisées :</p> <p>Les traversées d'agglomération, au sens du code de la route, devront se faire dans le respect du pouvoir de police du maire.</p> <p>Le transporteur devra prendre l'attache des communes concernées pour connaître les éventuelles contraintes (horaires d'interdiction de circulation...) et solliciter la prise des arrêtés municipaux éventuellement nécessaires (stationnement, ...).</p> <p>Le mobilier urbain est déré par les collectivités. Si du mobilier urbain empêche le passage des convois et doit être démonté, il conviendra de contacter la collectivité concernée. Concernant l'éclairage public ou des feux de signalisation : Préalablement au passage, le transporteur contactera la collectivité concernée pour s'assurer de la disponibilité des entrepises spécialisées pour cas démontages provisoires, avant le passage des convois.</p> <p>➤ Démontage des équipements contraignant le passage :</p> <p>Il est interdit au transporteur de procéder de lui-même au démontage et au remontage des équipements contraignant son passage.</p> <p>Si certains équipements comme la signalisation directionnelle ou de police empêchant le passage des convois et doivent être démontés, le dossier de demande de passage sera obligatoirement soumis à l'avis du Département.</p> <p>En cas de dépose éventuelle de signalisation verticale pour permettre le passage des convois, la dépose et la repose seront effectuées par le transporteur.</p> <p>Les éléments qui ne seront pas déposés ou qui seront dégradés seront facturés au transporteur.</p> <p>Pour des raisons de sécurité, toute dégradation devra être signalée immédiatement au Département. En cas de dégradation du domaine public départemental, l'auteur des faits devra rembourser le coût des travaux nécessaires pour réparer l'élément porté au domaine public départemental. De même, si l'administration a été amenée à prendre des mesures provisoires et urgentes, les frais correspondants devront être remboursés.</p>	PP026CD26-00009	5 jours ouvrés avant le passage du convoi, prévenir obligatoirement, par courriel, du jour et de l'heure du passage, ainsi que des caractéristiques du convoi le : - CTD de Nyons : ctd-nyons@ladrome.fr (téléphone si besoin : 04 75 26 99 52)
			PP026CD26-00010	RD51 du PR 0+000 à 3+941 limitée à 4,10 m de hauteur.
			PP026CD26-00011	RD51 du PR 4+000 à 6+000 traversée de Saint-Uze limitée à 3 m de largeur.
			PP026CD26-00012	RD532 du PR 35+000 à la limite de département D-rhône/Isère : Traversée de Saint-Nazaire-en-Royans limitée à 4,50 m de largeur et 30,00 m de longueur.
			PP026CD26-00013	RD93 du PR 53+181 à 96+532 limitée à 3,00 m de largeur et 20,00 m de longueur. RD751 du PR 0+000 à 0+140 limitée à 3,00 m de largeur et 20,00 m de longueur. RD238 du PR 0+320 à 1+759 limitée à 3,00 m de largeur et 20,00 m de longueur.
			PP026CD26-00014	Pour information, ouvrage dont l'autorisation de passage dépend d'un autre gestionnaire (SNCF réseaux, société concessionnaire d'autoroutes, Département limitrophe, prive...): (voir ouvrages annexe 5)
			PP026CD26-00015	Pour une masse totale roulant supérieure à 48 tonnes, le convoi devra obligatoirement circuler seul sur l'ouvrage, la vitesse sera réduite au pas (vitesse inférieure à 10 km/h) sans effet dynamique de freinage et la circulation s'effectuera dans l'axe mécanique de l'ouvrage d'art. (voir ouvrages annexe 6) L'axe mécanique de l'ouvrage correspond à l'axe de la chaussée (distance entre les bordures), le changement peut circuler suivant cet axe avec une tolérance admise de +/- 30 cm.
			PP026CD26-00017	Vérifier le gabarit de passage sous l'ouvrage d'art.
			PP026CD26-00018	AUTORISATION NON VALABLE. CONSULTATION DU DEPARTEMENT DE LA DROME OBLIGATOIRE pour : - toute circulation de convoi sur la RD2532N entre le giratoire RD196/RD538/RD2532N et le giratoire dénivelé sur l'A49 (échangeur n°9) A49/RD2532N/RN532 à Bourg-de-Page.

ANNEXES 2.5 et 6 - ARRETE MODIFICATIF N'DREAL-RCTV-TE26-03/2021

Gestonnaire	Code de la prescription générale	Prescription générale	Code de la prescription particulière	Prescription particulière
DEPARTEMENT DE LA DRÔME (CD26)	PG026CD26		PP026CD26-00019	Traversée de Bourg-de-Péage : RD2532N entre l'intersection RD196/RD538/RD2532N (PR16+138) et l'intersection RD552/RD532C/RD2532N (PR20+790) : seuls les convois de hauteur supérieure à 4,70 m sont autorisés à circuler.
	PG026CD26		PP026CD26-00020	La circulation des véhicules dont le gabarit en largeur excède 3,5m et/ou en hauteur excède 4,10m est interdite dans la galerie, sur la RD94 entre les PR 68-413 et 68-667 sur le territoire de la commune de St May
		<p>► Autorisation valable pour tout convoi circulant sur les réseaux routiers 120, 94 et 72 (onnes (annexes 1) respectant la totalité des prescriptions générales et particulières suivantes, ainsi que :</p> <ul style="list-style-type: none"> - la masse totale roulante (en charge) est inférieure à 12 tonnes à l'essieu ; - la distance inter-essieu est supérieure à 1,35 m ; - la largeur est inférieure à 4,50 mètres. <p>► Reconnaissance des itinéraires : Le transporteur demeure entièrement responsable de la reconnaissance des itinéraires empruntés notamment vis à vis de toute contrainte de gabarit. Les traversées d'agglomération, au sens du code de la route, devront se faire dans le respect du pouvoir de police du maire. Le transporteur devra prendre l'attache des communes concernées pour connaître les éventuelles contraintes et solliciter la prise des arrêtés municipaux éventuellement nécessaires (stationnement, ...)</p> <p>► Intervention de la DIRCE : La DIRCE pourra à son initiative être amenée à intervenir lors du passage d'un convoi De plus toute intervention physique nécessaire sur le domaine public (dépose de panneaux, démontage provisoire d'équipements...) ne peut être réalisée que par les soins de la DIRCE. La DIRCE mandatera systématiquement aux transporteurs le remboursement des dépenses relatives à ses interventions, par émission d'un titre de perception par le trésor public. Aucune autre modalité de remboursement ne peut être admise. Après orévenance dans le délai indiqué dans les prescriptions particulières, la DIRCE produira au demandeur un devis de ses prestations qui lui sera retourné signé. A défaut la programmation de l'intervention de la DIRCE ne pourra être certaine. [...]</p>	PP026DCE-00001	<p>RN7 de la limite de département Drôme/Isère (Saint-Rambert d'Albon) à l'intersection RD800/RN7 (Gervans) (du PR000+0000 au PR022+0944) : Le transporteur prévoira par téléphone et par courriel impérativement le district de Valence au minimum 72 h en jours ouvrés avant le passage de chaque convoi. Contact DIRCE : District de Valence Tél : 04 81 66 80 85 Mail : Dv.Stex-Lyon.Dirce@developpement-durable.gouv.fr</p>
DIRECTION INTER-DEPARTEMENTALE DES ROUTES CENTRE EST (DIRCE)	PG026DCE		PP026DCE-00002	<p>RN7 de l'intersection RD800/RN7 (Gervans) à l'intersection RDS7/RN7 (Loriot-sur-Drôme) (du PR022+0944 au PR069+0910) : Le transporteur prévoira par téléphone et par courriel impérativement le district de Valence au minimum 72 h en jours ouvrés avant le passage de chaque convoi. Contact DIRCE : District de Valence Tél : 04 81 66 80 85 Mail : Dv.Stex-Lyon.Dirce@developpement-durable.gouv.fr</p>
			PP026DCE-00003	<p>RN7 de l'intersection RDS7/RN7 (Loriot-sur-Drôme) à la limite département Drôme/Vaucluse (Pierrelatte) (du PR069+0910 au PR118+0807) : Le transporteur prévoira par téléphone et par courriel impérativement le district de Valence au minimum 72 h en jours ouvrés avant le passage de chaque convoi. Contact DIRCE : District de Valence Tél : 04 81 66 80 85 Mail : Dv.Stex-Lyon.Dirce@developpement-durable.gouv.fr</p>

Gestionnaire	Code de la prescription générale	Prescription générale	Code de la prescription particulière	Prescription particulière
DIRECTION INTERDEPARTEMENTALE DES ROUTES CENTRE EST (DIRCE)	PG026DCE	<p>[...] Largeur convoi : La largeur des convois autorisés au titre des présentes dispositions ne doit pas dépasser 4,50 mètres. Au delà le transporteur doit faire une demande spécifique de TE.</p> <p>► Prévenance par le transporteur : Le transporteur préviendra par mail et téléphone impérativement le ou les districts concernés au minimum 72 h en jours ouvrés avant le passage de chaque convoi. Les coordonnées correspondantes des districts sont indiquées dans les conditions particulières. Selon l'état du réseau et son évolution (déroulement d'un chantier, désordre sur ouvrage entraînant une limitation de charge, ...), la DIRCE pourra s'opposer au passage du convoi.</p>	PG026DCE-00004	<p>RN532 de l'intersection RN7/RN532 (Valence) à la jonction A49 concédée (Bourg-de-Péage) (du PR005+0000 au PR015+0170) ; Le transporteur préviendra par téléphone et par courriel impérativement le district de Valence au minimum 72 h en jours ouvrés avant le passage de chaque convoi. Contact DIRCE : District de Valence Tél : 04 81 66 80 85 Mail : Dv.Srex-Lyon.Dirce@developpement-durable.gouv.fr</p>
SNCF	PG026SNCF	<p>Le transporteur doit préparer son parcours et s'assurer que son convoi respecte la totalité des conditions suivantes :</p> <p>FRANCHISSEMENT DES PASSAGES A NIVEAU : Lorsque les quatre conditions suivantes ne peuvent pas être remplies, le transporteur ne peut pas circuler sous couvert de l'autorisation permanente sur réseau préalable :</p> <p>► Condition de durée maximale de franchissement : Les caractéristiques du convoi (longueur, vitesse de circulation, ...) doivent lui permettre de franchir les passages à niveau dans les délais maxima de 7 secondes. Cela signifie que le convoi doit le franchir à une certaine vitesse calculée de la façon suivante : (Longueur de travérsée du passage à niveau en mètre + Longueur du convoi en mètre) / 7 * 3600 / 1000</p> <p>► Condition de hauteur maximale : Pour les lignes ferroviaires électrifiées, des portiques de limitation de hauteur G3 sont installés de part et d'autre de la voie ferrée et une signalisation avancée et de position (panneau B12) indique la limitation de hauteur applicable. La hauteur du convoi doit être inférieure : - à celle indiquée sur les panneaux B12 si le passage à niveau est équipé de portiques G3 ; - à 4,80 m quand il n'existe pas de portiques G3.</p> <p>► Condition de garde au sol : Le transporteur doit s'assurer qu'en cas qui concerne la garde au sol le convoi, notamment s'il s'agit d'un véhicule autotraité, respecte les conditions minimales de profil inférieur, à savoir la possibilité de franchir : - un arçonné en creux ou en saillie de 50 m de rayon reliant une pente et une rampe de 6 % ; - un dos d'âne constitué par deux plans symétriques, faisant une dénivellation de 0,15 m sur un développement total de 6m.</p> <p>► Condition de largeur maximale : Lorsque la largeur du convoi excède les limites générales du code de la route, notamment en cas de circulation d'engins de travaux publics, le transporteur doit s'assurer que la largeur libre de la voie de circulation à emprunter au droit du passage à niveau est suffisante pour qu'il puisse franchir la voie ferrée sans entraver l'immobilisation du convoi ou de la circulation routière, ni porter atteinte à l'intégrité des installations routières et ferroviaires.</p> <p>Les mesures de sécurité assurées par SNCF Réseau sont soumises à facturation et sur certaines conditions (journal et heures) précisées dans les conditions particulières locales. [...]</p>	<p>PP026SNCF-00001 AUTORISATION NON VALABLE, CONSULTATION DE SNCF RESEAU OBLIGATOIRE pour : le franchissement du passage à niveau situé sur la RD1075 à Lus-la-Croix-Haute</p> <p>PP026SNCF-00002 AUTORISATION NON VALABLE, CONSULTATION DE SNCF RESEAU OBLIGATOIRE pour : le franchissement du passage à niveau situé sur la RD93 à Soiaure-en-Diois</p> <p>PP026SNCF-00003 AUTORISATION NON VALABLE, CONSULTATION DE SNCF RESEAU OBLIGATOIRE pour : le franchissement du passage à niveau situé sur la RD93 à Luc-en-Diois</p>	

ANNEXES 2.5 et 6 - ARRETE MODIFICATIF N°DREAL-RCTV-TE26-03/2021

Gestionnaire	Code de la prescription générale	Prescription générale	Code de la prescription particulière	Prescription particulière
SNCF	PG026SNCF	<p>(...) FRANCHISSEMENT D'UN PONT-ROUTE. Lorsque les deux conditions suivantes ne peuvent pas être remplies, le transporteur ne peut pas circuler sous couvert de l'autorisation permanente sur réseau préétabli :</p> <ul style="list-style-type: none"> ▶ La circulation sur les ponts-route est autorisée au pas (c'est-à-dire à une vitesse inférieure à 15 km/h), seul sur chaque ouvrage et au centre de la chaussée. ▶ La largeur voie entière essieux doit être comprise entre 1,80 m et 3,30 m. <p>FRANCHISSEMENT D'UN PONT-RAIL : Lorsque la condition suivante ne peut pas être remplie, le transporteur ne peut pas circuler sous couvert de l'autorisation permanente sur réseau préétabli :</p> <ul style="list-style-type: none"> ▶ Il appartient au transporteur d'effectuer une reconnaissance du parcours afin de s'assurer que le gabarit (largeur et hauteur libre) disponible sous les ponts-rails est compatible avec les dimensions du convoi exceptionnel. 		
AREA	PG026AREA	<p>▶ Signallement : Dans le cadre des franchissements autorisés, prévenir obligatoirement le Centre d'exploitation CESAR d'AREA au minimum 2 jours ouvrés avant le passage du convoi à l'adresse suivante : cesar@appr.fr</p>	<p>PP026AREA-00001</p> <p>PP026AREA-00002</p> <p>PP026AREA-00003</p>	<p>Pour le franchissement de l'A49 par la RD532 à Hostun :</p> <ul style="list-style-type: none"> - les convois pourront circuler mêlés au trafic. <p>Pour le franchissement de l'A49 à Bourg-de-Péage par la RD538 (giratoire dénivelé) :</p> <ul style="list-style-type: none"> - le convoi devra circuler obligatoirement seul sur l'ouvrage, au pas et dans l'axe de l'ouvrage. <p>Pour accéder à l'échangeur n°7 de l'A49 à Chalusange-le-Goubet par la RD532C, hauteur limitée à 5m</p>
ASF	PG026ASF	<p>▶ Signallement : Dans le cadre des franchissements autorisés, prévenir obligatoirement ASF au minimum 4 jours ouvrés avant le passage du convoi à l'adresse suivante : contact-le-RAA@vinci-autoroutés.com</p>	<p>PP026ASF-00001</p> <p>PP026ASF-00002</p>	<p>Autorisation valable pour le franchissement de l'A7 par la RN7 à Etoile-sur-Rhône pour tout convoi respectant la totalité des prescriptions suivantes :</p> <ul style="list-style-type: none"> - la masse totale roulant (en charge) est inférieure à 72 tonnes et 12 tonnes à l'essieu ; - la longueur est inférieure à 25 m ; - la largeur est inférieure à 4 m ; - la distance inter-essieu est supérieure à 1,35 m ; - les critères de l'arrêté du 4 mai 2006 contenus dans les tableaux A à G1 de l'annexe 2 ; - circulant mêlé au trafic, avec interdiction de croiser un autre convoi ou d'en doubler. <p>AUTORISATION NON VALABLE, CONSULTATION D'ASF OBLIGATOIRE pour le franchissement de l'A7 par les passages supérieurs suivants :</p> <ul style="list-style-type: none"> - RD532 à Mercuroi ; - RD104N à Lortof-sur-Drôme ; - RD133 à Malataverne ; - RN7 à Saucle-sur-Rhône ; - RN7 à Portes-les-Valence.
ENEDIS	PG026ENED	<p>Pour tout convoi de hauteur supérieure ou égal 5,50m qui circulera sur les réseaux de la DROME, prévenir obligatoirement 6 semaines avant la date du passage du convoi les services d'Enedis pour les lignes de distribution électrique par courrier électronique à : silrho-dict-ida@enedis.fr.</p>		

Gestionnaire	Code de la prescription générale	Prescription générale	Code de la prescription particulière	Prescription particulière
Ville de Bourg-de-Péage	PG028BOURG	Traversée de Bourg-de-Péage : Circulation interdite de 7h à 8h30, et de 11h à 12h30, et de 13h30 à 14h30, et de 16h30 à 19h.		
Ville de Montélimar	PG028MONT	Traversée de Montélimar : Circulation interdite de 7h à 8h30, et de 11h à 12h30, et de 13h30 à 14h30, et de 16h30 à 19h. Le transporteur prévoindra par courriel impérativement la ville de Montélimar au minimum 72 h en jours ouvrés avant le passage de chaque convoi à dcva@montelimar.fr		
Ville de Portes-lès-Valence	PG028PORT	Traversée de Portes-lès-Valence : Circulation interdite de 7h à 8h30, et de 11h à 12h30, et de 13h30 à 14h30, et de 16h30 à 19h. Le transporteur prévoindra par courriel impérativement la ville de Portes-lès-Valence au minimum 72 h en jours ouvrés avant le passage de chaque convoi à : - cabinet.maire@maire-piv.fr - haute@maire-piv.fr - mbonne@maire-piv.fr - mherero@maire-piv.fr		
Ville de Romans-sur-Isère	PG028ROMA	Traversée de Romans-sur-Isère : Circulation interdite de 7h à 8h30, et de 11h à 12h30, et de 13h30 à 14h30, et de 16h30 à 19h (ainsi que le dimanche, conformément à la réglementation). Le transporteur prévoindra par courriel impérativement la ville de Romans-sur-Isère au minimum 72 h en jours ouvrés avant le passage de chaque convoi à gdp@ville-romans26.fr		
Ville de Valence	PG028VALE	Traversée de Valence : Circulation interdite de 7h à 8h30, et de 11h à 12h30, et de 13h30 à 14h30, et de 16h30 à 19h. Le transporteur prévoindra par courriel impérativement la ville de Valence au minimum 72 h en jours ouvrés avant le passage de chaque convoi à dpr@maire-valence.fr		

Annexe 5 - Prescriptions s'appliquant au réseau "TE72"

Nom de la voie autorisée	Gestionnaire de la voie	Depuis	Commune	Jusqu'à	Commune	Code de prescription générale (voir annexe 2)	Code de prescription particulière (voir annexe 2)
RD92N	CD26	Intersection RD92N/RD532/RD2092N (Bd Lapassat) PR3-634	ROMANS-SUR-ISERE	Intersection RD92N et limite de département Drôme/Isère PR8+538	SAINT-PAUL-LES-ROMANS	PG026CD26 PG026ROMA	PP026CD26-00002 PP026CD26-00015
RD532	CD26	Intersection RD92N/RD532/RD2092N (Bd Lapassat) PR18+1011	ROMANS-SUR-ISERE	Intersection RD532/RD532C/RD2532N PR20+745	CHATUZANGE-LE-GOUBET	PG026CD26 PG026ROMA	PP026CD26-00002
RD532C	CD26	Intersection A49/RD532C PRO+000	CHATUZANGE-LE-GOUBET	Intersection RD532/RD532C/RD2532N PR0+1142	CHATUZANGE-LE-GOUBET	PG026CD26 PG026AREA	PP026CD26-00002 PP026CD26-00017 PP026AREA-00003
RD2532N	CD26	Intersection RD196/RD538/RD2532N PR16+138	BOURG-DE-PEAGE	Intersection RD532/RD532C/RD2532N PR20+790	CHATUZANGE-LE-GOUBET	PG026CD26 PG026BOURG	PP026CD26-00002 PP026CD26-00015 PP026CD26-00018 PP026CD26-00019
RD538	CD26	Intersection RD196/RD538/RD2532N PR36+000	BOURG-DE-PEAGE	Intersection RD104/RD538 PR70+371	CREST	PG026CD26 PG026AREA PG026BOURG PG026SNCF	PP026CD26-00002 PP026CD26-00004 PP026CD26-00005 PP026CD26-00014 PP026CD26-00018 PP026AREA-00002
RD104	CD26	Intersection RD104/RD538 PR1+938	CREST	Intersection RD104/RN7 PR16+425	LORIOLE-SUR-DROME	PG026CD26 PG026SNCF	PP026CD26-00005 PP026CD26-00014
RD458	CD26	Intersection RD59/RD458 PR5+549	SAINT-PAUL-TROIS-CHATEAUX	Intersection RD458 et limite de département Drôme/Vaucluse PR8+741	SAINT-PAUL-TROIS-CHATEAUX	PG026CD26	PP026CD26-00008
RD59	CD26	Intersection RD59/RD458 PR17+078	SAINT-PAUL-TROIS-CHATEAUX	Intersection RD59/RD458 PR18+327	SAINT-PAUL-TROIS-CHATEAUX	PG026CD26	PP026CD26-00008
RD458	CD26	Intersection RD458/RD541 PRO+000	LES-GRANGES-GONTARDES	Intersection RD59/RD458 PR5+549	SAINT-PAUL-TROIS-CHATEAUX	PG026CD26	PP026CD26-00008 PP026CD26-00015
RD541	CD26	Intersection RD541/RN7 PRO+709	DONZERE	Intersection RD458/RD541 PR4+161	LES-GRANGES-GONTARDES	PG026CD26 PG026SNCF	PP026CD26-00008 PP026CD26-00017
RD886 (pont de Saint-Vallier)	CD26	Intersection RD886 et limite de département Ardèche/Drôme PRO+000	SAINT-VALLIER	Intersection RD886/RN7 PRO+273	SAINT-VALLIER	PG026CD26	PP026CD26-00001

Nom de la voie autorisée	Géolocalisation de la voie	Depuis	Commune	Jusqu'à	Commune	Code de prescription générale (voir annexe 2)	Code de prescription particulière (voir annexe 2)
RD532	CD26	Intersection RD532/RD2532N PR20+745	CHATUZANGE-LE-GOUBET	Intersection RD532 et limite de département Drôme/Isère PR35+391	SAINT-NAZAIRE-EN-ROYANS	PG026CD26 PG026AREA	PP026CD26-00002 PP026CD26-00003 PP026CD26-00012 PP026CD26-00014 PP026CD26-00015 PP026AREA-00001
RD6	CD26	Intersection RD6/RD9 PR17+501	CLEON-D'ANDRAN	Intersection RD6/RD538 PR28+998	LA-REPARA-AURIPLE	PG026CD26	PP026CD26-00005 PP026CD26-00007
RD7	CD26	Intersection RD7/RN7 PR3-252	VALENCE	Rond-point RD7/rue De Latire de Tassigny PR4+645	PORTES-LES-VALENCE	PG026CD26 PG026VALE PG026FORT PG026SNCF	PP026CD26-00004
RD7	CD26	Intersection RD7/RD269 PR7+895	ETOILE-SUR-RHONE	Intersection RD7/RN7 PR9+347	ETOILE-SUR-RHONE	PG026CD26	PP026CD26-00004
RD8	CD26	Intersection RD8 et la limite de département Drôme/Vaucluse PR8+000	ROCHEGUDE	Intersection RD8 et la limite de département Drôme/Vaucluse PR14+211	ROCHEGUDE	PG026CD26	PP026CD26-00008
RD9	CD26	Intersection RD6/RD9 PR0+000	CLEON-D'ANDRAN	Intersection RD9/RD540 PR8+315	LA-BEGUDE-DE-MAZENC	PG026CD26	PP026CD26-00007 PP026CD26-00008
RD9	CD26	Intersection RD9/RD540 PR8+324	LA-BEGUDE-DE-MAZENC	Intersection RD9/RD24 PR20+090	SALLES-SOUS-BOIS	PG026CD26	PP026CD26-00007 PP026CD26-00008
RD9	CD26	Intersection RD9/RD24 PR20+090	GRIGNAN	Intersection RD9/RD14 PR22+615	GRIGNAN	PG026CD26	PP026CD26-00008
RD11	CD26	Intersection RD11/RN7 PR2-207	MONTÉLIMAR	Intersection RD11 et la limite de département Drôme/Ardèche PR4+220	ANCONIE	PG026CD26 PG026MONT	PP026CD26-00007 PP026CD26-00014 PP026CD26-00015
RD14	CD26	Intersection RD14/RD414 PR0+191	GRIGNAN	Intersection RD9/RD14 PR2+344	GRIGNAN	PG026CD26	PP026CD26-00008
RD24	CD26	Intersection RD9/RD24 PR8+985	SALLES-SOUS-BOIS	Intersection RD9/RD24 PR11+047	GRIGNAN	PG026CD26	PP026CD26-00008
RD51	CD26	Intersection RD51/RN7 PR0+000	SAINT-VALLIER	Intersection RD51/RD112 PR3+881	SAINT-BARTHELEMY-DE-VALS	PG026CD26 PG026SNCF	PP026CD26-00001 PP026CD26-00010
RD51	CD26	Intersection RD51/RD112 PR3+881	SAINT-BARTHELEMY-DE-VALS	Intersection RD51/RD161 PR9+282	LA-MOTTE-DE-GALAURE	PG026CD26	PP026CD26-00001 PP026CD26-00011 PP026CD26-00015
RD51	CD26	Intersection RD51/RD161 PR9+282	LA-MOTTE-DE-GALAURE	Intersection RD51/RD538 PR20+733	HAUTERIVES	PG026CD26 PG026SNCF	PP026CD26-00001 PP026CD26-00014 PP026CD26-00015 PP026CD26-00017

ANNEXES 2, 5 et 6 - ARRETE MODIFICATIF N°DREAL-RCTV-TE26-03/2021

Nom de la voie autorisée	Gestionnaire de la voie	Depuis	Commune	Jusqu'à	Commune	Code de prescription générale (voir annexe 2)	Code de prescription particulière (voir annexe 2)
RD879	CD26	Intersection N7/RD879 PR 0+310	PIERRELATTE	Intersection RD879 PR0+592 / RD59 PR22+545	PIERRELATTE	PG026CD26	PP026CD26-00008
RD879	CD26	Intersection N7/RD879 PR 0+310	PIERRELATTE	Intersection RD59 PR22+000 / RD879 PR0+000	PIERRELATTE	PG026CD26	PP026CD26-00008
RD59	CD26	Intersection RD59 PR22+000 / RD879 PR0+000	PIERRELATTE	Intersection RD59 et la limite de département Drôme/Ardèche PR25+765	PIERRELATTE	PG026CD26	PP026CD26-00008 PP026CD26-00014 PP026CD26-00015
RD67	CD26	Intersection RD7/RD67/RD2007N PR0+000	BOURG-LES-VALENCE	Intersection RD67/RD143/RD877 PR6+313	CHATEAUNEUF-SUR-ISERE	PG026CD26	PP026CD26-00002 PP026CD26-00004 PP026CD26-00015
RD93	CD26	Intersection RD93/RD164 PR25+055	MIRABEL-ET-BLACON	Intersection RD93/RD518 PR53+181	DIE	PG026CD26 PG026SNCF	PP026CD26-00005 PP026CD26-00006 PP026CD26-00015 PP026CD26-00017
RD93	CD26	Intersection RD93/RD518 PR53+181	DIE	Intersection RD93/RD751 PR53+911	DIE	PG026CD26	PP026CD26-00006 PP026CD26-00013
RD93	CD26	Intersection RD93/RD238 PR55+104	DIE	Intersection RD93 et la limite de département Drôme/Hautes-Alpes PR96+532	BEAURIERES	PG026CD26 PG026SNCF	PP026CD26-00006 PP026CD26-00013 PP026CD26-00015 PP026SNCF-00002 PP026SNCF-00003
RD93N	CD26	Intersection RD93N et la limite de département Drôme/Ardèche PR0+000	DONZERE	Intersection RD93N/RN7 PR4+1291	PIERRELATTE	PG026CD26	PP026CD26-00008 PP026CD26-00014
RD94	CD26	Intersection RD94 et la limite de département Drôme/Vaucluse PR13+000	SUZE-LA-ROUSSE	Intersection RD94/RD576 PR23+102	TULETTE	PG026CD26	PP026CD26-00008 PP026CD26-00009
RD94	CD26	Intersection RD94/RD576 PR23+102	TULETTE	Intersection RD94/RD576 PR25+652	TULETTE	PG026CD26	PP026CD26-00008 PP026CD26-00009
RD94	CD26	Intersection RD94/RD576 PR25+652	TULETTE	Intersection RD94/RD94C PR41+815	NYONS	PG026CD26	PP026CD26-00008 PP026CD26-00009 PP026CD26-00015

Nom de la voie autorisée	Gestionnaire de la voie	Dépasse	Commune	Jusqu'à	Commune	Code de prescription générale (voir annexe 2)	Code de prescription particulière (voir annexe 2)
RD94	CD26	Intersection RD94/RD538 PR1+815	NYONS	Intersection RD94 et la limite de département Drôme/Hautes-Alpes PR80+372	VERCLAUSE	PG026CD26	PP026CD26-00009 PP026CD26-00014 PP026CD26-00015 PP026CD26-00020
RD94C	CD26	Intersection RD94/RD94C PR0+000	NYONS	Intersection RD94C/RD538 PR0+450	NYONS	PG026CD26	PP026CD26-00009
RD104	CD26	Intersection RD104/RD164/RD538 PR0+000	CREST	Intersection RD104/RD538 PR1+939	CREST	PG026CD26	PP026CD26-00005 P026CD26-00014
RD104N	CD26	Intersection RD104N/RN7 PR0+000	LORIOU-SUR-DROME	Intersection RD104N et la limite de département Drôme/Ardèche PR3+1163	LORIOU-SUR-DROME	PG026CD26 PG026ASF PG026SNCF	PP026CD26-00005 PP026CD26-00014 PP026CD26-00017 PP026ASF-00002
RD133	CD26	Intersection RD133/RD541 PR8+001	VALAURIE	Intersection RD133/RD607/RN7 PR15+730	MALATAVERNE	PG026CD26 PG026ASF	PP026CD26-00007 PP026CD26-00008 PP026CD26-00014 PP026CD26-00017 PP026ASF-00002
RD143	CD26	Intersection RD67/RD143/RD877 PR0+000	CHATEAUNEUF-SUR-ISERE	Intersection RD143/RD432/RN532 PR3+033	SAINT-MARCEL-LES-VALENCE	PG026CD26	PP026CD26-00002 PP026CD26-00004 PP026CD26-00017
RD164	CD26	Intersection RD104/RD164/RD538 PR0+000	CREST	Intersection RD93/RD164 PR8+285	MIRABEL-ET-BLACON	PG026CD26 PG026SNCF	PP026CD26-00005 PP026CD26-00015
RD238	CD26	Intersection RD238/RD751 PR0+300	DIE	Intersection RD93/RD238 PR1+759	DIE	PG026CD26	PP026CD26-00006 PP026CD26-00013 PP026CD26-00015
RD414	CD26	Intersection RD414/RD541 PR0+000	GRIGNAN	Intersection RD14/RD414 PR0+294	GRIGNAN	PG026CD26	PP026CD26-00008
RD532	CD26	Intersection RD532/RD532B PR0+000	TAIN-L-HERMITAGE	Intersection RD532/RD538 PR16+524	MOURS-SAINT-EUSEBE	PG026CD26 PG026ROMA PG026ASF PG026SNCF	PP026CD26-00002 PP026CD26-00014 PP026CD26-00017 PP026ASF-00002
RD532	CD26	Intersection RD532/RD538 PR16+524	MOURS-SAINT-EUSEBE	Intersection RD92N/RD532 PR18+1011	ROMANS-SUR-ISERE	PG026CD26 PG026ROMA PG026SNCF	PP026CD26-00002
RD532B	CD26	Intersection RD532B/RN7 PR1+000	TAIN-L-HERMITAGE	Intersection RD532/RD532A/RD532B PR3+600	TAIN-L-HERMITAGE	PG026CD26	PP026CD26-00001
RD534N (Pont des Lômes)	CD26	Intersection RD534N et la limite de département Ardèche/Drôme PR1+000	VALENCE	Au niveau de l'échangeur n°15 Valence-Sud, Intersection RD534N/ RD2007/RN7 PR2+103	VALENCE	PG026CD26 PG026VALE	PP026CD26-00004 PP026CD26-00015

ANNEXES 2.5 et 6 - ARRETE MODIFICATIF N°DREAL-RCTV-TE26-03/2021

Nom de la voie autorisée	Gestionnaire de la voie	Depuis	Commune	Jusqu'à	Commune	Code de prescription générale (voir annexe 2)	Code de prescription particulière (voir annexe 2)
RD538	CD26	Intersection RD538 et la limite de département Drôme/Isère PR0+000	LENS-LESTANG	Intersection RD51/RD538 PR9+251	HAUTERIVES	PG026CD26	PP026CD26-00001 PP026CD26-00002 PP026CD26-00015
RD538	CD26	Intersection RD51/RD538 PR9+251	HAUTERIVES	Intersection RD532/RD538 PR33+753	MOURS-SAINT-EUSEBE	PG026CD26	PP026CD26-00001 PP026CD26-00002 PP026CD26-00015
RD538	CD26	Intersection RD104/RD164/RD538 PR70+371	CREST	Intersection RD6/RD538 PR76+949	LA-REPARA-AURIPLE	PG026CD26	PP026CD26-00005
RD538	CD26	Intersection RD538/RD541 PR130+870	VENTEROL	Intersection RD94/RD538 PR138+641	NYONS	PG026CD26	PP026CD26-00009
RD538	CD26	Intersection RD94/RD538 PR138+641	NYONS	Intersection RD94C/RD538 PR140+822	NYONS	PG026CD26	PP026CD26-00009
RD540	CD26	Intersection RD540/RD540A PR4+031	MONTEILMAR	Intersection RD9/RD540 PR17+245	LA-BEGUDE-DE-MAZENC	PG026CD26 PG026MONT PG026SNGF	PP026CD26-00007 PP026CD26-00014 PP026CD26-00015 PP026CD26-00017
RD540A (Bd Albert Lebrun)	CD26	Intersection RD540A/RN7 (Intersection Bd Albert Lebrun/RN7) PR6-100	MONTEILMAR	Intersection RD540A/RD206 (Intersection Bd René Coty/Bd Albert Lebrun) PR6+369	MONTEILMAR	PG026CD026	PP026CD26-00007
RD540A (Bd René Coty)	CD26	Intersection RD540A/RD206 (Intersection Bd René Coty/Bd Albert Lebrun) PR6+369	MONTEILMAR	Intersection Bd René Coty/Bd Vincent Aurioi PR7+558	MONTEILMAR	PG026CD026	PP026CD26-00007
RD540A (Bd Vincent Aurioi)	CD26	Intersection RD540A/RD56 (Intersection Bd René Coty/Bd Vincent Aurioi) PR7+558	MONTEILMAR	Intersection RD540A/RD4 (Intersection Bd Vincent Aurioi/Georges Pompidou) PR8+473	MONTEILMAR	PG026CD026	PP026CD26-00007
RD540A (Bd Georges Pompidou)	CD26	Intersection RD540A/RD4 (Intersection Bd Vincent Aurioi/Bd Georges Pompidou) PR8+473	MONTEILMAR	Intersection RD540A/RD540 PR9+275	MONTEILMAR	PG026CD026	PP026CD26-00007
RD541	CD26	Intersection RD458/RD541 PR4+161	LES-GRANGES-GONTARDES	Intersection RD133/RD541 PR8+400	VALAURIE	PG026CD26	PP026CD26-00008 PP026CD26-00015 PP026CD26-00017
RD541	CD26	Intersection RD133/RD541 PR8+400	VALAURIE	Intersection RD414/RD541 PR18+643	GRIGNAN	PG026CD26	PP026CD26-00008 PP026CD26-00015 PP026CD26-00017
RD541	CD26	Intersection RD414/RD541 PR18+643	GRIGNAN	Intersection D541 et limite de département Drôme/Vaucluse PR20+419	COLONZELE	PG026CD26	PP026CD26-00008
RD541	CD26	Intersection RD541 et la limite de département Drôme/Vaucluse PR20+419	SAINT-PANTALEON-LES-VIGNES	Intersection RD538/RD541 PR24+240	VENTEROL	PG026CD26	PP026CD26-00008 PP026CD26-00009
RD519	CD26	Intersection RD519 et la limite de département Drôme/Isère PR0+000	LAPEYROUSE MORNAV	Intersection RD519 et la limite de département Drôme/Isère PR4+666	LAPEYROUSE MORNAV	PG026SNCF	PP026CD26-00001 PP026CD26-00014

Nom de la voie autorisée	Gestionnaire de la voie	Depuis	Commune	Jusqu'à	Commune	Code de prescription générale (voir annexe 2)	Code de prescription particulière (voir annexe 2)
RD576	CD26	Intersection RD576 et la limite de département Drôme/Vaucluse PR23+000	TULETTE	Intersection RD94/RD576 PR25+727	TULETTE	PG026CD26	PP026CD26-00008
RD576	CD26	Intersection RD94/RD576 PR25+727	TULETTE	Intersection RD576 et la limite de département Drôme/Vaucluse PR27+835	TULETTE	PG026CD26	PP026CD26-00008
RD751	CD26	Intersection RD93/RD751 PR0+000	DIE	Intersection RD238/RD751 PR0+140	DIE	PG026CD26	PP026CD26-00006 PP026CD26-00013
RD1075	CD26	Intersection RD1075 et la limite de département Drôme/Isère PR0+000	LUS-LA-CROIX-HAUTE	Intersection RD1075 et la limite de département Drôme/Hautes-Alpes PR9+730	LUS-LA-CROIX-HAUTE	PG026CD26 PG026SNCF	PP026CD26-00004 PP026SNCF-00001
RD2007N	CD26	Intersection RD2007N/RN7 PR42+500	BOURG-LES-VALENCE	Intersection RD67/RD2007N PR42+250	BOURG-LES-VALENCE	PG026CD26	PP026CD26-00004 PP026CD26-00017
RN7	DIRCE	Intersection RN7 et limite de département Drôme/Isère	Saint-Rambert d'Albon	Intersection RD800/RN7	Gervans	PG026DIRCE PG026SNCF	PP026DIRCE-00001
RN7	DIRCE	Intersection RD800/RN7	Gervans	Intersection RD7/RN7	Valence	PG026DIRCE PG026VALE PG026SNCF	PP026DIRCE-00002
RN7	DIRCE	Intersection RD7/RN7	Valence	Intersection RD7/RD11A/RN7	Etoile-sur-Rhône	PG026DIRCE PG026VALE PG026PORT PG026ASF PG026SNCF	PP026DIRCE-00002 PP026ASF-00001 PP026ASF-00002
RN7	DIRCE	Intersection RD7/RD11A/RN7	Etoile-sur-Rhône	Intersection RD57/RN7	Loriot-sur-Drôme	PG026DIRCE	PP026DIRCE-00002
RN7	DIRCE	Intersection RD57/RN7	Loriot-sur-Drôme	Intersection RD11/RN7	Montélimar	PG026DIRCE PG026MONT PG026SNCF	PP026DIRCE-00003 PP026ASF-00002
RN7	DIRCE	Intersection RD11/RN7	Montélimar	Intersection RD540A (Bd Albert Lebrun)/RN7	Montélimar	PG026DIRCE PG026MONT PG026SNCF	PP026DIRCE-00003
RN7	DIRCE	Intersection R540A (Bd Albert Lebrun)/RN7	Montélimar	Intersection RN7 et limite de département Drôme/Vaucluse	Pierrelatte	PG026DIRCE PG026MONT PG026SNCF	PP026DIRCE-00003
RN532	DIRCE	Intersection RN532/RN7	Valence	Intersection A49/RD2532N/RN532	Boug-de-Péage	PG026DIRCE PG026BOURG PG026SNCF	PP026DIRCE-00004 PP026CD26-00018

Annexe 5 - Prescriptions s'appliquant au réseau "TE72"

Nom de la voie autorisée	Gestionnaire de la voie	Depuis	Commune	Jusqu'à	Commune	Code de prescription générale (voir annexe 2)	Code de prescription particulière (voir annexe 2)
RD92N	CD26	Intersection RD92N/RD532/RD2092N (Bd Lapasset) PR3-634	ROMANS-SUR-ISERE	Intersection RD92N et limite de département Drôme/Isère PR8+538	SAINT-PAUL-LES-ROMANS	PG026CD26 PG026ROMA	PP026CD26-00002 PP026CD26-00015
RD532	CD26	Intersection RD92N/RD532/RD2092N (Bd Lapasset) PR18+1011	ROMANS-SUR-ISERE	Intersection RD532/RD532C/RD2532N PR20+745	CHATUZANGE-LE-GOUBET	PG026CD26 PG026ROMA	PP026CD26-00002
RD532C	CD26	Intersection A49/RD532C PR0+000	CHATUZANGE-LE-GOUBET	Intersection RD532/RD532C/RD2532N PR0+1142	CHATUZANGE-LE-GOUBET	PG026CD26 PG026AREA	PP026CD26-00002 PP026CD26-00017 PP026AREA-00003
RD2532N	CD26	Intersection RD196/RD538/RD2532N PR16+138	BOURG-DE-PEAGE	Intersection RD532/RD532C/RD2532N PR20+790	CHATUZANGE-LE-GOUBET	PG026CD26 PG026BOURG	PP026CD26-00002 PP026CD26-00015 PP026CD26-00018 PP026CD26-00019
RD538	CD26	Intersection RD196/RD538/RD2532N PR36+000	BOURG-DE-PEAGE	Intersection RD104/RD538 PR70+371	CREST	PG026CD26 PG026AREA PG026BOURG PG026SNCF	PP026CD26-00002 PP026CD26-00004 PP026CD26-00005 PP026CD26-00014 PP026CD26-00018 PP026AREA-00002
RD104	CD26	Intersection RD104/RD538 PR1+938	CREST	Intersection RD104/RN7 PR16+425	LORIOI-SUR-DROME	PG026CD26 PG026SNCF	PP026CD26-00005 PP026CD26-00014
RD458	CD26	Intersection RD59/RD458 PR5+549	SAINT-PAUL-TROIS-CHATEAUX	Intersection RD458 et limite de département Drôme/Vaucluse PR8+741	SAINT-PAUL-TROIS-CHATEAUX	PG026CD26	PP026CD26-00008
RD59	CD26	Intersection RD59/RD458 PR17+078	SAINT-PAUL-TROIS-CHATEAUX	Intersection RD59/RD458 PR18+327	SAINT-PAUL-TROIS-CHATEAUX	PG026CD26	PP026CD26-00008
RD458	CD26	Intersection RD458/RD541 PR0+000	LES-GRANGES-GONTARDES	Intersection RD59/RD458 PR5+549	SAINT-PAUL-TROIS-CHATEAUX	PG026CD26	PP026CD26-00008 PP026CD26-00015
RD541	CD26	Intersection RD541/RN7 PR0+709	DONZERE	Intersection RD458/RD541 PR4+161	LES-GRANGES-GONTARDES	PG026CD26 PG026SNCF	PP026CD26-00008 PP026CD26-00017
RD886 (pont de Saint-Vallier)	CD26	Intersection RD886 et limite de département Ardèche/Drôme PR0+000	SAINT-VALLIER	Intersection RD886/RN7 PR0+273	SAINT-VALLIER	PG026CD26	PP026CD26-00001

Nom de la voie autorisée	Gestionnaire de la voie	Depuis	Commune	Jusqu'à	Commune	Code de prescription générale (voir annexe 2)	Code de prescription particulière (voir annexe 2)
RD532	CD26	Intersection RD532/RD2532N PR20+745	CHATUZANGE-LE-GOUBET	Intersection RD532 et limite de département Drôme/série PR35+391	SAINT-NAZAIRE-EN-ROYANS	PG026CD26 PG026AREA	PP026CD26-00002 PP026CD26-00003 PP026CD26-00012 PP026CD26-00014 PP026CD26-00015 PP026AREA-00001
RD6	CD26	Intersection RD6/RD9 PR17+501	CLEON-D'ANDRAN	Intersection RD6/RD538 PR28+998	LA-REPARA-AURIPLE	PG026CD26	PP026CD26-00005 PP026CD26-00007
RD7	CD26	Intersection RD7/RN7 PR3-252	VALENCE	Rond-point RD7/rue De Laitre de Tassinay PR4+645	PORTES-LES-VALENCE	PG026CD26 PG026VALE PG026PORT PG026SNCF	PP026CD26-00004
RD7	CD26	Intersection RD7/RD269 PR7+895	ETOILE-SUR-RHONE	Intersection RD7/RN7 PR3+347	ETOILE-SUR-RHONE	PG026CD26	PP026CD26-00004
RD8	CD26	Intersection RD8 et la limite de département Drôme/Vaucluse PR8+000	ROCHEGUEDE	Intersection RD8 et la limite de département Drôme/Vaucluse PR14+211	ROCHEGUEDE	PG026CD26	PP026CD26-00008
RD9	CD26	Intersection RD8/RD9 PR0+000	CLEON-D'ANDRAN	Intersection RD9/RD540 PR3+315	LA-BEGUDE-DE-MAZENC	PG026CD26	PP026CD26-00007 PP026CD26-00008
RD9	CD26	Intersection RD9/RD540 PR8+324	LA-BEGUDE-DE-MAZENC	Intersection RD9/RD24 PR20+090	SALLES-SOUS-BOIS	PG026CD26	PP026CD26-00007 PP026CD26-00008
RD9	CD26	Intersection RD9/RD24 PR20+090	GRIGNAN	Intersection RD9/RD14 PR2+675	GRIGNAN	PG026CD26	PP026CD26-00008
RD11	CD26	Intersection RD11/RN7 PR2-207	MONTELMAR	Intersection RD11 et la limite de département Drôme/Vardèche PR4+220	ANCOINE	PG026CD26 PG026MONT	PP026CD26-00007 PP026CD26-00014 PP026CD26-00015
RD14	CD26	Intersection RD14/RD414 PR0+191	GRIGNAN	Intersection RD9/RD14 PR2+344	GRIGNAN	PG026CD26	PP026CD26-00008
RD24	CD26	Intersection RD9/RD24 PR8+985	SALLES-SOUS-BOIS	Intersection RD9/RD24 PR11+047	GRIGNAN	PG026CD26	PP026CD26-00008
RD51	CD26	Intersection RD51/RN7 PR0+000	SAINT-VALLIER	Intersection RD51/RD112 PR3+881	SAINT-BARTHELEMY-DE-VALS	PG026CD26 PG026SNCF	PP026CD26-00001 PP026CD26-00010
RD51	CD26	Intersection RD51/RD112 PR3+881	SAINT-BARTHELEMY-DE-VALS	Intersection RD51/RD161 PR9+282	LA-MOTTE-DE-GALLAURE	PG026CD26	PP026CD26-00001 PP026CD26-00015
RD51	CD26	Intersection RD51/RD161 PR9+282	LA-MOTTE-DE-GALLAURE	Intersection RD51/RD538 PR20+733	HAUTERIVES	PG026CD26 PG026SNCF	PP026CD26-00001 PP026CD26-00014 PP026CD26-00015 PP026CD26-00017

ANNEXES 2 ,5 et 6 - ARRETE MODIFICATIF N'DREAL-RCTV-TE26-03/2021

Nom de la voie autorisée	Géomètre de la voie	Depuis	Commune	Jusqu'à	Commune	Code de prescription générale (voir annexe 2)	Code de prescription particulière (voir annexe 2)
RD879	CD26	Intersection N7/RD879 PR 0+310	PIERRELATTE	Intersection RD879 PR0+592 / RD59 PR22+545	PIERRELATTE	PG026CD26	PP026CD26-00008
RD879	CD26	Intersection N7/RD879 PR 0+310	PIERRELATTE	Intersection RD59 PR22+000 / RD879 PR0+000	PIERRELATTE	PG026CD26	PP026CD26-00008
RD69	CD26	Intersection RD69 PR22+000 / RD879 PR0+000	PIERRELATTE	Intersection RD59 et la limite de département Drôme/Ardèche PR25+765	PIERRELATTE	PG026CD26	PP026CD26-00008 PP026CD26-00014 PP026CD26-00015
RD67	CD26	Intersection RD7/RD67/RD2007N PR0+000	BOURG-LES-VALENCE	Intersection RD67/RD143/RD877 PR6+313	CHATEAUJNEUF-SUR-ISERE	PG026CD26	PP026CD26-00002 PP026CD26-00004 PP026CD26-00015
RD93	CD26	Intersection RD93/RD164 PR25+055	MIRABEL-ET-BLACON	Intersection RD93/RD518 PR53+181	DIE	PG026CD26 PG026SNCF	PP026CD26-00005 PP026CD26-00006 PP026CD26-00015 PP026CD26-00017
RD93	CD26	Intersection RD93/RD518 PR53+181	DIE	Intersection RD93/RD751 PR53+911	DIE	PG026CD26	PP026CD26-00006 PP026CD26-00013
RD93	CD26	Intersection RD93/RD238 PR55+104	DIE	Intersection RD93 et la limite de département Drôme/Hauts-Alpes PR66+532	BEAURIERES	PG026CD26 PG026SNCF	PP026CD26-00006 PP026CD26-00013 PP026CD26-00015 PP026SNCF-00002 PP026SNCF-00003
RD93N	CD26	Intersection RD93N et la limite de département Drôme/Ardèche PR0+000	DONZERE	Intersection RD93N/RN7 PR4+1291	PIERRELATTE	PG026CD26	PP026CD26-00008 PP026CD26-00014
RD94	CD26	Intersection RD94 et la limite de département Drôme/Vaucluse PR13+000	SUZE-LA-ROUSSE	Intersection RD94/RD576 PR23+102	TULETTE	PG026CD26	PP026CD26-00008 PP026CD26-00009
RD94	CD26	Intersection RD94/RD576 PR23+102	TULETTE	Intersection RD94/RD576 PR23+652	TULETTE	PG026CD26	PP026CD26-00008 PP026CD26-00009
RD94	CD26	Intersection RD94/RD576 PR25+652	TULETTE	Intersection RD94/RD94C PR41+815	NYONS	PG026CD26	PP026CD26-00008 PP026CD26-00009 PP026CD26-00015

Nom de la voie autorisée	Gestionnaire de la voie	Depuis	Commune	Jusqu'à	Commune	Code de prescription générale (voir annexe 2)	Code de prescription particulière (voir annexe 2)
RD94	CD26	Intersection RD94/RD538 PR4+915	NYONS	Intersection RD94 et la limite de département Dôme/Hautes-Alpes PR80+372	VERCLAUSE	PG026CD26	PP026CD26-00009 PP026CD26-00014 PP026CD26-00015 PP026CD26-00020
RD94C	CD26	Intersection RD94/RD94C PR0+000	NYONS	Intersection RD94C/RD538 PR0+450	NYONS	PG026CD26	PP026CD26-00009
RD104	CD26	Intersection RD104/RD164/RD538 PR0+000	CREST	Intersection RD104/RD538 PR1+938	CREST	PG026CD26	PP026CD26-00005 PP026CD26-00014
RD104N	CD26	Intersection RD104N/RN7 PR0+000	LORIOU-SUR-DROME	Intersection RD104N et la limite de département Dôme/Ardèche PR3+1163	LORIOU-SUR-DROME	PG026CD26 PG026ASF PG026SNCF	PP026CD26-00005 PP026CD26-00014 PP026CD26-00017 PP026ASF-00002
RD133	CD26	Intersection RD133/RD541 PR9+001	VALAURIE	Intersection RD133/RD607/RN7 PR15+730	MALTAVERNE	PG026CD26 PG026ASF	PP026CD26-00007 PP026CD26-00008 PP026CD26-00014 PP026CD26-00017 PP026ASF-00002
RD143	CD26	Intersection RD67/RD143/RD877 PR0+000	CHATEAUNEUF-SUR-ISERE	Intersection RD143/RD432/RN532 PR5+033	SAINT-MARCEL-LES-VALENCE	PG026CD26	PP026CD26-00002 PP026CD26-00004 PP026CD26-00017
RD164	CD26	Intersection RD104/RD164/RD538 PR0+000	CREST	Intersection RD93/RD164 PR8+285	MIRABEL-ET-BLACON	PG026CD26 PG026SNCF	PP026CD26-00005 PP026CD26-00015
RD238	CD26	Intersection RD238/RD751 PR0+300	DIE	Intersection RD93/RD238 PR1+759	DIE	PG026CD26	PP026CD26-00006 PP026CD26-00013 PP026CD26-00015
RD414	CD26	Intersection RD414/RD541 PR0+000	GRIGNAN	Intersection RD14/RD414 PR0+294	GRIGNAN	PG026CD26	PP026CD26-00008
RD532	CD26	Intersection RD532/RD532B PR0+000	TAIN-L-HERMITAGE	Intersection RD532/RD538 PR16+524	MOURS-SAINT-EUSEBE	PG026CD26 PG026ROMA PG026ASF PG026SNCF	PP026CD26-00002 PP026CD26-00014 PP026CD26-00017 PP026ASF-00002
RD532	CD26	Intersection RD532/RD538 PR16+524	MOURS-SAINT-EUSEBE	Intersection RD92N/RD532 PR18+1011	ROMANS-SUR-ISERE	PG026CD26 PG026ROMA PG026SNCF	PP026CD26-00002
RD532B	CD26	Intersection RD532B/RN7 PR1+000	TAIN-L-HERMITAGE	Intersection RD532/RD532B PR3+600	TAIN-L-HERMITAGE	PG026CD26	PP026CD26-00001
RD534N (Pont des Lônes)	CD26	Intersection RD534N et la limite de département Ardèche/Dôme PR1+000	VALENCE	Au niveau de l'échangeur n°15 Valence-Sud, Intersection RD534N/ RD2007N/RN7 PR2+103	VALENCE	PG026CD26 PG026VALE	PP026CD26-00004 PP026CD26-00015

ANNEXES 2.5 et 6 - ARRETE MODIFICATIF N°DREAL-RCTV-TE26-03/2021

Nom de la voie autorisée	Gestionnaire de la voie	Depuis	Commune	Jusqu'à	Commune	Code de prescription générale (voir annexe 2)	Code de prescription particulière (voir annexe 2)
RD538	CD26	Intersection RD538 et la limite de département Drôme/Isère PRO+000	LENS-LESTANG	Intersection RD51/RD538 PR9+251	HAUTERIVES	PG026CD26	PP026CD26-00001 PP026CD26-00002 PP026CD26-00015
RD538	CD26	Intersection RD51/RD538 PR9+251	HAUTERIVES	Intersection RD532/RD538 PR33+753	MOURS-SAINT-EUSEBE	PG026CD26	PP026CD26-00001 PP026CD26-00002 PP026CD26-00015
RD538	CD26	Intersection RD104/RD164/RD538 PR70+371	CREST	Intersection RD6/RD538 PR78+949	LA-REPARA-AURIPLE	PG026CD26	PP026CD26-00005
RD538	CD26	Intersection RD538/RD541 PR130+870	VENTEROL	Intersection RD94/RD538 PR138+641	NYONS	PG026CD26	PP026CD26-00009
RD538	CD26	Intersection RD94/RD538 PR138+641	NYONS	Intersection RD94C/RD538 PR140+822	NYONS	PG026CD26	PP026CD26-00009
RD540	CD26	Intersection RD540/RD540A PR4+031	MONTELMAR	Intersection RD9/RD540 PR17+245	LA-BEGUDE-DE-MAZENC	PG026CD26 PG026MONT PG026SNCF	PP026CD26-00007 PP026CD26-00014 PP026CD26-00015 PP026CD26-00017
RD540A (Bd Albert Lebrun)	CD26	Intersection RD540A/RN7 (Intersection Bd Albert Lebrun/RN7) PR6-100	MONTELMAR	Intersection RD540A/RD206 (Intersection Bd René Coty/Bd Albert Lebrun) PR6+369	MONTELMAR	PG026CD026	PP026CD26-00007
RD540A (Bd René Coty)	CD26	Intersection RD540A/RD206 (Intersection Bd René Coty/Bd Albert Lebrun) PR6+369	MONTELMAR	Intersection RD540A/RD56 (Intersection Bd René Coty/Bd Vincent Aurio) PR7+558	MONTELMAR	PG026CD026	PP026CD26-00007
RD540A (Bd Vincent Aurio)	CD26	Intersection RD540A/RD56 (Intersection Bd René Coty/Bd Vincent Aurio) PR7+558	MONTELMAR	Intersection RD540A/RD4 (Intersection Bd Vincent Aurio/Georges Pompidou) PR8+473	MONTELMAR	PG026CD026	PP026CD26-00007
RD540A (Bd Georges Pompidou)	CD26	Intersection RD540A/RD4 (Intersection Bd Vincent Aurio/Bd Georges Pompidou) PR8+473	MONTELMAR	Intersection RD540A/RD540 PR9+275	MONTELMAR	PG026CD026	PP026CD26-00007
RD541	CD26	Intersection RD458/RD541 PR4+161	LES-GRANGES-GONTARDES	Intersection RD133/RD541 PR8+400	VALAURIE	PG026CD26	PP026CD26-00008 PP026CD26-00015 PP026CD26-00017
RD541	CD26	Intersection RD133/RD541 PR8+400	VALAURIE	Intersection RD414/RD541 PR18+643	GRIGNAN	PG026CD26	PP026CD26-00008 PP026CD26-00015 PP026CD26-00017
RD541	CD26	Intersection RD414/RD541 PR18+643	GRIGNAN	Intersection D541 et limite de département Drôme/Vaucluse PR20+419	COLONZELE	PG026CD26	PP026CD26-00008
RD541	CD26	Intersection RD541 et la limite de département Drôme/Vaucluse PR20+419	SAINT-PANTALEON-LES-VIGNES	Intersection RD538/RD541 PR24+240	VENTEROL	PG026CD26	PP026CD26-00008 PP026CD26-00009
RD519	CD26	Intersection RD519 et la limite de département Drôme/Isère PRO+000	LAPEYROUSE MORNAY	Intersection RD519 et la limite de département Drôme/Isère PR4+666	LAPEYROUSE MORNAY	PG026CD26 PG026SNCF	PP026CD26-00001 PP026CD26-00014

Nom de la voie autorisée	Gestionnaire de la voie	Depuis	Commune	Jusqu'à	Commune	Code de prescription générale (voir annexe 2)	Code de prescription particulière (voir annexe 2)
RD576	CD26	Intersection RD576 et la limite de département Drôme/Vauchuse PR23+000	TULETTE	Intersection RD94/RD576 PR25+727	TULETTE	PG026CD26	PP026CD26-00008
RD576	CD26	Intersection RD94/RD576 PR25+727	TULETTE	Intersection RD576 et la limite de département Drôme/Vauchuse PR27+835	TULETTE	PG026CD26	PP026CD26-00008
RD751	CD26	Intersection RD93/RD751 PRD+000	DIE	Intersection RD238/RD751 PRD+140	DIE	PG026CD26	PP026CD26-00006 PP026CD26-00013
RD1075	CD26	Intersection RD1075 et la limite de département Drôme/Isère PRD+000	LUS-LA-CROIX-HAUTE	Intersection RD1075 et la limite de département Drôme/Hautes-Alpes PR9+730	LUS-LA-CROIX-HAUTE	PG026CD26 PG026SNCF	PP026CD26-00004 PP026SNCF-00001
RD2007N	CD26	Intersection RD2007N/RN7 PR42-500	BOURG-LES-VALENCE	Intersection RD67/RD2007N PR42+250	BOURG-LES-VALENCE	PG026CD26	PP026CD26-00004 PP026CD26-00017
RN7	DIRCE	Intersection RN7 et limite de département Drôme/Isère	Saint-Rambert d'Albon	Intersection RD800/RN7	Gervans	PG026DIRCE PG026SNCF	PP026DIRCE-00001
RN7	DIRCE	Intersection RD800/RN7	Gervans	Intersection RD7/RN7	Valence	PG026DIRCE PG026VALE PG026SNCF	PP026DIRCE-00002
RN7	DIRCE	Intersection RD7/RN7	Valence	Intersection RD7/RD114/RN7	Etoile-sur-Rhône	PG026DIRCE PG026VALE PG026P-ORT PG026ASF PG026SNCF	PP026DIRCE-00002 PP026ASF-00001 PP026ASF-00002
RN7	DIRCE	Intersection RD7/RD114/RN7	Etoile-sur-Rhône	Intersection RD57/RN7	Loriol-sur-Drôme	PG026DIRCE	PP026DIRCE-00002
RN7	DIRCE	Intersection RD57/RN7	Loriol-sur-Drôme	Intersection RD11/RN7	Montélimar	PG026DIRCE PG026MONT PG026ASF PG026SNCF	PP026DIRCE-00003 PP026ASF-00002
RN7	DIRCE	Intersection RD11/RN7	Montélimar	Intersection RD540A (Bd Albert Lebrun)/RN7	Montélimar	PG026DIRCE PG026MONT PG026SNCF	PP026DIRCE-00003
RN7	DIRCE	Intersection RS40A (Bd Albert Lebrun)/RN7	Montélimar	Intersection RN7 et limite de département Drôme/Vauchuse	Pierrelatte	PG026DIRCE PG026MONT PG026SNCF	PP026DIRCE-00003
RN532	DIRCE	Intersection RN532/RN7	Valence	Intersection A49/RD2532N/RN532	Bourg-de-Péage	PG026DIRCE PG026BOURG PG026SNCF	PP026DIRCE-00004 PP026CD26-00018

Annexe 6 - Prescriptions s'appliquant aux ouvrages d'art et équipements routiers

1. Ouvrages d'art et équipements de la route dont le franchissement est autorisé dans le respect des caractéristiques maximales et des prescriptions

Nom de la voie empruntée par les convois	Gestionaire de la voie routière	Nature de l'ouvrage	Détail nature de l'ouvrage	Identifiant de l'ouvrage	Nom de l'ouvrage/ nature du franchissement	Coord. X (lignes 93)	Coord. Y (lignes 93)	Distance au PK de la voie portée (PK + abscisse)	Commune	Gestionnaire de l'ouvrage	Code de prescription (voir annexe 2)	Code de prescription particulière (voir annexe 2)
D6	CD26	Ouvrage d'art	Pont voûté	D0060220	PONT SUR L'ANCELLE			18 + 858	CLEON-D'ANDRAN	CD26	PG026CD26	PP026CD26-00007
D6	CD26	Ouvrage d'art	Pont voûté	D0060300	PONT SUR RAVIN (PUY-SI-MARTIN)			21 + 610	PUY-SI-MARTIN	CD26	PG026CD26	PP026CD26-00005
D6	CD26	Ouvrage d'art	Pont voûté - Pont à tablier	D0060310	PONT SUR RAVIN (AURIPILES)			25 + 540	LA REPARA-AURIPILES	CD26	PG026CD26	PP026CD26-00005
D6	CD26	Ouvrage d'art	Pont voûté - Pont à tablier	D0060320	PONT SUR RAVIN (AURIPILES)			25 + 815	LA REPARA-AURIPILES	CD26	PG026CD26	PP026CD26-00005
D6	CD26	Ouvrage d'art	Pont voûté	D0060330	PONT SUR BRASSE DE GRENSETTE			27 + 670	LA REPARA-AURIPILES	CD26	PG026CD26	PP026CD26-00005
D7	CD26	Ouvrage d'art	Pont à tablier	D0070100	PONT SUR LA VOIE FERRÉE			2 + 850	VALENCE	CD26	PG026CD26	PP026CD26-00004
D8	CD26	Ouvrage d'art	Pont voûté	D0090100	PONT SUR LE ROUBION			2 + 206	CLEON-D'ANDRAN	CD26	PG026CD26	PP026CD26-00007
D9	CD26	Ouvrage d'art	Pont voûté	D0090160	PONT SUR LE RAVIN DE LA FORGE			3 + 714	CHAROLS	CD26	PG026CD26	PP026CD26-00007
D9	CD26	Ouvrage d'art	Pont voûté	D0090165	PONT SUR LE MOURGON			4 + 390	SALETTES	CD26	PG026CD26	PP026CD26-00007
D9	CD26	Ouvrage d'art	Pont voûté	D0090170	PONT LE BRAMIEFAIN			4 + 892	LA BEGUE-DE-MAZENC	CD26	PG026CD26	PP026CD26-00007
D9	CD26	Ouvrage d'art	Pont voûté	D0090175	PONT SUR LE VERMENON			5 + 985	LA BEGUE-DE-MAZENC	CD26	PG026CD26	PP026CD26-00007
D9	CD26	Ouvrage d'art	Pont voûté	D0090200	PONT SUR LE JABRON			8 + 350	LA BEGUE-DE-MAZENC	CD26	PG026CD26	PP026CD26-00007
D9	CD26	Ouvrage d'art	Pont voûté	D0090210	PONT SUR LE PONCET			9 + 61	LA BEGUE-DE-MAZENC	CD26	PG026CD26	PP026CD26-00007
D9	CD26	Ouvrage d'art	Pont voûté	D0090220	PONT DU BALL-TRAP			10 + 453	LA BEGUE-DE-MAZENC	CD26	PG026CD26	PP026CD26-00007
D9	CD26	Ouvrage d'art	Pont voûté	D0090225	PONT SUR LE NENOU			11 + 589	LA BEGUE-DE-MAZENC	CD26	PG026CD26	PP026CD26-00007
D9	CD26	Ouvrage d'art	Pont voûté	D0090230	PONT DES FALLARDS			11 + 744	LA BEGUE-DE-MAZENC	CD26	PG026CD26	PP026CD26-00007
D9	CD26	Ouvrage d'art	Pont à tablier	O-H0090480	PONT SUR LA CHEVILLONNE			17 + 357	SALLES-SOUS-BOIS	CD26	PG026CD26	PP026CD26-00008
D9	CD26	Ouvrage d'art	Pont à tablier	O-H0090490	PONT SUR LA CHEVILLONNE			17 + 406	SALLES-SOUS-BOIS	CD26	PG026CD26	PP026CD26-00008
D9	CD26	Ouvrage d'art	Pont voûté - Pontique ouvert	D0090500	COMBE DURAND			18 + 700	SALLES-SOUS-BOIS	CD26	PG026CD26	PP026CD26-00008
D11	CD26	Ouvrage d'art	Busse métal	D0110080	PONT SUR LE MEYROL			3 + 256	ANCOINE	CD26	PG026CD26	PP026CD26-00007
D11	CD26	Ouvrage d'art	Pont à tablier	D0110100	PONT SUR LE CANAL CNR			3 + 540	ANCOINE	CD26	PG026CD26	PP026CD26-00007
D11	CD26	Ouvrage d'art	Pont à caissons	D0110220	PONT SUR LE RHÔNE - Ardèche			4 + 220	ANCOINE	CD07	PG026CD26	PP026CD26-00007
D14	CD26	Ouvrage d'art	Pont voûté	D0140100	PONT SUR LA CHALERNE			0 + 228	GRIGNAN	CD26	PG026CD26	PP026CD26-00008
D14	CD26	Ouvrage d'art	Pont voûté	D0140200	PONT SUR LA CHALERNE			2 + 250	GRIGNAN	CD26	PG026CD26	PP026CD26-00008
D24	CD26	Ouvrage d'art	Pont voûté	D0240600	PONT SUR LA BERRE			11 + 15	TAULIGNAN	CD26	PG026CD26	PP026CD26-00008

1. Ouvrages d'art et équipements de la route dont le franchissement est autorisé dans le respect des caractéristiques maximales et des prescriptions

Num de la voie emportée par les voies convoiées	Gaîtions Nature du franchissement	Détail nature de l'ouvrage	Identifiant de l'ouvrage	Nom de l'ouvrage/ nature du franchissement	Coord. X (Lambert 93)	Coord. Y (Lambert 93)	Distance au PR de la voie portée (PR + abscisse)	Commune	Gestionnaire de l'ouvrage	Code de prescription (voir annexe 2)	Code de prescription particulière (voir annexe 2)
D51	CD26	Ouvrage d'art	OA déclassé	PONT SUR LA GALAURE			1 + 605	SAINT-BARTHELEMY-DE-VALS	CD26	PG026CD26	PP026CD26-00001 PP026CD26-00010
D51	CD26	Ouvrage d'art	Pont à tablier	PONT SUR LA GALAURE			3 + 904	SAINT-UZE	CD26	PG026CD26	PP026CD26-00001 PP026CD26-00015
D51	CD26	Ouvrage d'art	Pont voilé	PONT SUR COMBE-L'HUILLE			4 + 490	SAINT-UZE	CD26	PG026CD26	PP026CD26-00001
D51	CD26	Ouvrage d'art	Pont voilé	PONT SUR COMBE TOURNEMENTE			5 + 866	SAINT-UZE	CD26	PG026CD26	PP026CD26-00001
D51	CD26	Ouvrage d'art	Pont voilé	PONT SUR COMBE GAITEE			6 + 423	SAINT-UZE	CD26	PG026CD26	PP026CD26-00001
D51	CD26	Ouvrage d'art	Pont autoporteur	PONT SUR LA ROUTE A7 SUR RD51			6 + 700	SAINT-UZE	ASF	PG026CD26	PP026CD26-00001 PP026CD26-00017
D51	CD26	Ouvrage d'art	Pont voilé	PONT SUR LA GRANDE COLIBE			7 + 720	LA MOTTE-DE-GALAURE	CD26	PG026CD26	PP026CD26-00001
D51	CD26	Ouvrage d'art	Pont voilé	PONT SUR RUISSEAU			8 + 340	LA MOTTE-DE-GALAURE	CD26	PG026CD26	PP026CD26-00001
D51	CD26	Ouvrage d'art	Pont à travées indépendantes	PONT SUR JAVENON			8 + 985	LA MOTTE-DE-GALAURE	CD26	PG026CD26	PP026CD26-00014 PP026CD26-00015
D51	CD26	Ouvrage d'art	Pont à travées indépendantes	PONT SUR SNCF			10 + 845	LA MOTTE-DE-GALAURE	SNCF Réseau	PG026CD26	PP026CD26-00001 PP026CD26-00015
D51	CD26	Ouvrage d'art	Pont à voûtes	PONT SUR LE CLAIRET			20 + 676	HAUTERIVES	CD26	PG026CD26	PP026CD26-00001 PP026CD26-00015
D59	CD26	Ouvrage d'art	Pontique ouvert	PONT SUR LE CD LES BERRIS			23 + 617	PIERRELATTE	CD26	PG026CD26	PP026CD26-00008 PP026CD26-00015
D59	CD26	Ouvrage d'art	Pont à travées continues	PONT SUR LE CD 833			22 + 225	PIERRELATTE	CD26	PG026CD26	PP026CD26-00008 PP026CD26-00015
D59	CD26	Ouvrage d'art	Pont à travées continues	PONT SUR LA RN 7			22 + 290	PIERRELATTE	CD26	PG026CD26	PP026CD26-00008 PP026CD26-00015
D59	CD26	Ouvrage d'art	Pontique ouvert	PONT SUR CANAL LE BEAL			23 + 66	PIERRELATTE	CD26	PG026CD26	PP026CD26-00008 PP026CD26-00015
D59	CD26	Ouvrage d'art	Pontique ouvert	PONT SUR LE RHONE - Ardèche			25 + 766	PIERRELATTE	CD07	PG026CD26	PP026CD26-00008 PP026CD26-00014 PP026CD26-00015
D67	CD26	Ouvrage d'art		PONT SUR LA RN 7			0 + 843	BOURG-LES-VALENCE	CD26	PG026CD26	PP026CD26-00015
D92N	CD26	Ouvrage d'art	Pont voilé - Pont à indépendantes	PONT SUR LA JOYEUSE			7 + 160	SAINT-PAUL-LES-ROMANS	CD26	PG026CD26	PP026CD26-00002 PP026CD26-00015
D93	CD26	Ouvrage d'art	Pont à travées continues	PONT SUR LE CHARSAC			25 + 170	MIRABEL-ET-BLACONS	CD26	PG026CD26	PP026CD26-00005
D93	CD26	Ouvrage d'art	Pont voilé	PONT SUR THALWEG (MIRABEL & B)			27 + 726	MIRABEL-ET-BLACONS	CD26	PG026CD26	PP026CD26-00005
D93	CD26	Ouvrage d'art	Pont voilé	PONT SUR THALWEG (SAILLANS)			28 + 80	SAILLANS	CD26	PG026CD26	PP026CD26-00005
D93	CD26	Ouvrage d'art	Pont voilé	PONT SUR THALWEG (SAILLANS)			28 + 932	SAILLANS	CD26	PG026CD26	PP026CD26-00005
D93	CD26	Ouvrage d'art	Pont à nervures	PONT SUR LA DROME 2 Traves			30 + 280	SAILLANS	CD26	PG026CD26	PP026CD26-00005
D93	CD26	Ouvrage d'art	Pontique ouvert	PONT ACCES VOIE SNCF SUR RD93			32 + 382	SAILLANS	CD26	PG026CD26 PG026SNCF	PP026CD26-00005 PP026CD26-00017
D93	CD26	Ouvrage d'art	Pont à travées continues	PONT SUR LA DROME 3 Traves			32 + 855	SAILLANS	CD26	PG026CD26	PP026CD26-00005

ANNEXES 2 ,5 et 6 - ARRETE MODIFICATIF N'DREAL-RCTV-TE26-03/2021

1. Ouvrages d'art et équipements de la route dont le franchissement est autorisé dans le respect des caractéristiques maximales et des prescriptions

Nom de la voie empruntée par les convois routiers	Gestionnaire de la voie	Nature de l'ouvrage	Détail nature de l'ouvrage	Identifiant de l'ouvrage	Nom de l'ouvrage/ nature du franchissement	Coord. X (Lambert 93)	Coord. Y (Lambert 93)	Distance au PR de la voie portée (PK + abscisse)	Gestionnaire de l'ouvrage	Code de prescription (voir annexe 2)	Code de prescription (voir annexe 2)	
D93	CD26	Ouvrage d'art	Busé béton - Pont voûté	D0930460	PONT SUR RUISSEAU ROUREBEL			34 + 491	ESPEL	CD26	PG026CD26	PP026CD26-00005
D93	CD26	Ouvrage d'art	Pont voûté	D0930470	PONT SUR THALWEG (VERCHENY)			36 + 609	VERCHENY	CD26	PG026CD26	PP026CD26-00005
D93	CD26	Ouvrage d'art	Busé béton - Pont voûté	D0930475	PONT SUR THALWEG (VERCHENY)			36 + 706	VERCHENY	CD26	PG026CD26	PP026CD26-00005
D93	CD26	Ouvrage d'art	Pont voûté	D0930480	PONT SUR THALWEG (VERCHENY)			36 + 741	VERCHENY	CD26	PG026CD26	PP026CD26-00005
D93	CD26	Ouvrage d'art	Busé béton	D0930485	PONT SUR THALWEG (VERCHENY)			36 + 889	VERCHENY	CD26	PG026CD26	PP026CD26-00005
D93	CD26	Ouvrage d'art	Busé béton	D0930490	PONT SUR RUISS LA COMBE NOIRE			36 + 981	VERCHENY	CD26	PG026CD26	PP026CD26-00005
D93	CD26	Ouvrage d'art	Pont voûté	OH0930495	PONT SUR THALWEG (VERCHENY)			37 + 100	VERCHENY	CD26	PG026CD26	PP026CD26-00005
D93	CD26	Ouvrage d'art	Pont voûté	D0930500	PONT SUR RUISSEAU SAINT PIERRE			37 + 525	VERCHENY	CD26	PG026CD26	PP026CD26-00005
D93	CD26	Ouvrage d'art	Pont voûté	D0930510	PONT SUR RAVIN DES NOYERIES			38 + 380	VERCHENY	CD26	PG026CD26	PP026CD26-00005
D93	CD26	Ouvrage d'art	Pont voûté	OH0930515	PONT SUR RUISS LES FRAYSSINES			38 + 725	VERCHENY	CD26	PG026CD26	PP026CD26-00005
D93	CD26	Ouvrage d'art	Pont voûté	D0930520	PONT SUR RUISS DE COMBE ARNAUD			40 + 160	VERCHENY	CD26	PG026CD26	PP026CD26-00005
D93	CD26	Ouvrage d'art	Busé béton - Pont voûté	D0930525	PONT SUR RUISSEAU DE BARRY			40 + 864	VERCHENY	CD26	PG026CD26	PP026CD26-00005
D93	CD26	Ouvrage d'art	Pont voûté	D0930530	PONT SUR RAVIN DE L'HOPITAL			41 + 354	VERCHENY	CD26	PG026CD26	PP026CD26-00006
D93	CD26	Ouvrage d'art	Pont voûté	D0930540	PONT SUR UN RUISSEAU			41 + 577	PONTAIX	CD26	PG026CD26	PP026CD26-00006
D93	CD26	Ouvrage d'art	Pont voûté	D0930550	PONT SUR UN RUISSEAU			42 + 165	PONTAIX	CD26	PG026CD26	PP026CD26-00006
D93	CD26	Ouvrage d'art	Pont à poutres multiples sous chaussée	D0930600	PONT SUR LA DROME			43 + 692	PONTAIX	CD26	PG026CD26	PP026CD26-00006 PP026CD26-00015
D93	CD26	Ouvrage d'art	Pont voûté	D0930620	PONT SUR UN RUISSEAU			44 + 200	PONTAIX	CD26	PG026CD26	PP026CD26-00006
D93	CD26	Ouvrage d'art	Pont voûté	D0930630	PONT SUR LE RAVIN DES ESSARDS			44 + 477	PONTAIX	CD26	PG026CD26	PP026CD26-00006
D93	CD26	Ouvrage d'art		D0930635	PONT SUR LE RAVIN DE LA COMBE			44 + 757	PONTAIX	CD26	PG026CD26	PP026CD26-00006
D93	CD26	Ouvrage d'art	Pont voûté	D0930640	PONT SUR RAVIN DE LA CONDAMINE			45 + 540	PONTAIX	CD26	PG026CD26	PP026CD26-00006
D93	CD26	Ouvrage d'art	Pont voûté	D0930650	PONT SUR UN RUISSEAU			47 + 119	SAINTE-CROIX	CD26	PG026CD26	PP026CD26-00006
D93	CD26	Ouvrage d'art	Pont voûté	D0930670	PONT SUR LE RAVIN DE LA COMBE			47 + 411	SAINTE-CROIX	CD26	PG026CD26	PP026CD26-00006
D93	CD26	Ouvrage d'art	Pont voûté	D0930675	PONT SUR LE RAVIN DE S' AUBAN			49 + 215	DIE	CD26	PG026CD26	PP026CD26-00006

1. Ouvrages d'art et équipements de la route dont le franchissement est autorisé dans le respect des caractéristiques maximales et des prescriptions

Num de la voie amputée par les voies convoies	Géolocalisation (nature de l'ouvrage, ligne de la route)	Détail nature de l'ouvrage	Identifiant de l'ouvrage	Nom de l'ouvrage/ nature du franchissement	Coord X (Lambert 93)	Coord Y (Lambert 93)	Distance au PR de portée (PR + abscisse)	Commune	Gestionnaire de l'ouvrage	Catégorie de prescription (voir annexe 2)	Code de prescription particulière (voir annexe 2)
D93	CD26	Ouvrage d'art	00930680	PONT SUR UN RUISSEAU			49 + 283	DIE	CD26	PG026CD26	PP026CD26-00006
D93	CD26	Ouvrage d'art	00930690	Pontique fermée ou cadre			50 + 469	DIE	CD26	PG026CD26	PP026CD26-00006
D93	CD26	Ouvrage d'art	00930700	Pont à saisons			51 + 263	DIE	CD26	PG026CD26	PP026CD26-00006
D93	CD26	Ouvrage d'art	00930750	Pont voûté			51 + 533	DIE	CD26	PG026CD26	PP026CD26-00006
D93	CD26	Ouvrage d'art	00930780	Pont voûté			52 + 889	DIE	CD26	PG026CD26	PP026CD26-00006
D93	CD26	Ouvrage d'art	00930800	Pont voûté			54 + 400	DIE	CD26	PG026CD26	PP026CD26-00006
D93	CD26	Ouvrage d'art	00930820	Pont voûté			55 + 26	DIE	CD26	PG026CD26	PP026CD26-00006
D93	CD26	Ouvrage d'art	00930830	Pontique fermée ou cadre			55 + 894	DIE	CD26	PG026CD26	PP026CD26-00006
D93	CD26	Ouvrage d'art	00930850	Pont voûté			56 + 649	DIE	CD26	PG026CD26	PP026CD26-00006
D93	CD26	Ouvrage d'art	00930890	Pont voûté			58 + 407	DIE	CD26	PG026CD26	PP026CD26-00006
D93	CD26	Ouvrage d'art	00930890	Pont à voûtes			58 + 450	DIE	CD26	PG026CD26	PP026CD26-00006 PP026CD26-00013 PP026CD26-00015
D93	CD26	Ouvrage d'art	00930895	Pont à voûtes			59 + 380	LAVAL-VAUX	CD26	PG026CD26	PP026CD26-00006 PP026CD26-00013
D93	CD26	Ouvrage d'art	00930900	Pont voûté			60 + 68	SOLAURE EN DIOIS	CD26	PG026CD26	PP026CD26-00006 PP026CD26-00013
D93	CD26	Ouvrage d'art	00930905	Pont voûté			60 + 98	SOLAURE EN DIOIS	CD26	PG026CD26	PP026CD26-00006 PP026CD26-00013
D93	CD26	Ouvrage d'art	00930930	Pont voûté			61 + 270	SOLAURE EN DIOIS	CD26	PG026CD26	PP026CD26-00006 PP026CD26-00013
D93	CD26	Ouvrage d'art	00930935	Pont voûté			61 + 846	SOLAURE EN DIOIS	CD26	PG026CD26	PP026CD26-00006 PP026CD26-00013
D93	CD26	Ouvrage d'art	00930940	Pont voûté			61 + 821	SOLAURE EN DIOIS	CD26	PG026CD26	PP026CD26-00006 PP026CD26-00013
D93	CD26	Ouvrage d'art	00930955	Pont voûté			62 + 869	MONTMAUR-EN-DIOIS	CD26	PG026CD26	PP026CD26-00006 PP026CD26-00013
D93	CD26	Ouvrage d'art	00930999	Pontique ouvert			63 + 102	MONTMAUR-EN-DIOIS	CD26	PG026CD26	PP026CD26-00006 PP026CD26-00013
D93	CD26	Ouvrage d'art	00931100	Pont à poutres multiples sous charpente			64 + 300	BARNAVE	CD26	PG026CD26	PP026CD26-00006 PP026CD26-00013
D93	CD26	Ouvrage d'art	00931120	Pont voûté			64 + 1004	RECOUBEAU-JANSAC	CD26	PG026CD26	PP026CD26-00006 PP026CD26-00013
D93	CD26	Ouvrage d'art	00931130	Pont voûté			66 + 578	RECOUBEAU-JANSAC	CD26	PG026CD26	PP026CD26-00006 PP026CD26-00013
D93	CD26	Ouvrage d'art	00931140	Pont voûté			67 + 955	RECOUBEAU-JANSAC	CD26	PG026CD26	PP026CD26-00006 PP026CD26-00013

ANNEXES 2, 5 et 6 - ARRETE MODIFICATIF N'DREAL-RCTV-TE26-03/2021

1. Ouvrages d'art et équipements de la route dont le franchissement est autorisé dans le respect des caractéristiques maximales et des prescriptions

Nom de la voie empruntée par les convois	Gestionnaire de la voie routière	Nature de l'ouvrage	Détail nature de l'ouvrage	Identifiant de l'ouvrage	Nom de l'ouvrage/ nature du franchissement	Coord. X (lambert 93)	Coord. Y (lambert 93)	Distance au PR de la voie partant (PR + abscisse)	Commune	Gestionnaire de l'ouvrage	Code de prescription (voir annexe 2)	Code de prescription particulière (voir annexe 2)
D93	CD26	Ouvrage d'art	Pont voûté	D0931150	PONT SUR UN RUISSEAU			68 + 898	MONTLAUR-EN-DIOIS	CD26	PG026CD26	PP026CD26-00006 PP026CD26-00013
D93	CD26	Ouvrage d'art	Pont voûté	D0931160	PONT SUR UN RUISSEAU			69 + 137	MONTLAUR-EN-DIOIS	CD26	PG026CD26	PP026CD26-00006 PP026CD26-00013
D93	CD26	Ouvrage d'art	Pontique fermé ou cadre	D0931170	PONT SUR LE RAVIN DES GABELLERS			69 + 757	MONTLAUR-EN-DIOIS	CD26	PG026CD26	PP026CD26-00006 PP026CD26-00013
D93	CD26	Ouvrage d'art	Pont voûté	D0931180	PONT SUR LE RAVIN DE MARTINE			70 + 114	MONTLAUR-EN-DIOIS	CD26	PG026CD26	PP026CD26-00006 PP026CD26-00013
D93	CD26	Ouvrage d'art	Pont voûté	D0931190	PONT SUR LE RAVIN DES GRAVES			70 + 600	MONTLAUR-EN-DIOIS	CD26	PG026CD26	PP026CD26-00006 PP026CD26-00013
D93	CD26	Ouvrage d'art	Pont voûté	D0931200	PONT SUR LE BEUX			71 + 0	LUC-EN-DIOIS	CD26	PG026CD26	PP026CD26-00006 PP026CD26-00013
D93	CD26	Ouvrage d'art	Pont voûté	D0931300	PONT SUR LA DROME			71 + 450	LUC-EN-DIOIS	CD26	PG026CD26	PP026CD26-00006 PP026CD26-00013
D93	CD26	Ouvrage d'art	Pont voûté	D0931350	PONT SUR UN RUISSEAU			73 + 260	LUC-EN-DIOIS	CD26	PG026CD26	PP026CD26-00006 PP026CD26-00013
D93	CD26	Ouvrage d'art	Pont voûté	D0931400	PONT SUR LA DROME			73 + 966	LUC-EN-DIOIS	CD26	PG026CD26	PP026CD26-00006 PP026CD26-00013
D93	CD26	Ouvrage d'art	Pont voûté	D0931450	PONT SUR RAVIN DE SALLES			74 + 272	LUC-EN-DIOIS	CD26	PG026CD26	PP026CD26-00006 PP026CD26-00013
D93	CD26	Ouvrage d'art		D0931700	PONT SUR LA DROME (gauf)			75 + 75	LUC-EN-DIOIS	CD26	PG026CD26	PP026CD26-00006 PP026CD26-00013
D93	CD26	Ouvrage d'art		D0931810				75 + 358	LUC-EN-DIOIS	CD26	PG026CD26	PP026CD26-00006 PP026CD26-00013
D93	CD26	Ouvrage d'art	Busse métal	D0931800	PONT SUR LE RUISSEAU DE MISON			75 + 390	LUC-EN-DIOIS	CD26	PG026CD26	PP026CD26-00006 PP026CD26-00013
D93	CD26	Ouvrage d'art	Pont voûté	D0931900	PONT SUR UN RUISSEAU			75 + 783	LUC-EN-DIOIS	CD26	PG026CD26	PP026CD26-00006 PP026CD26-00013
D93	CD26	Ouvrage d'art	Pont voûté	D0932100	PONT SUR LE RAVIN DE MICHANNE			78 + 540	LESCHES-EN-DIOIS	CD26	PG026CD26	PP026CD26-00006 PP026CD26-00013
D93	CD26	Ouvrage d'art	Pontique fermé ou cadre	D0932300	PONT SUR UN RUISSEAU			80 + 550	CHARENS	CD26	PG026CD26	PP026CD26-00006 PP026CD26-00013 PP026CD26-00015
D93	CD26	Ouvrage d'art	Pont voûté	D0932800	PONT SUR RAVIN DE LA CONDAMINE			85 + 531	BEAURIERES	CD26	PG026CD26	PP026CD26-00006 PP026CD26-00013
D93	CD26	Ouvrage d'art	Busse béton	D0932850	PONT SUR UN RUISSEAU			85 + 720	BEAURIERES	CD26	PG026CD26	PP026CD26-00006 PP026CD26-00013
D93	CD26	Ouvrage d'art	Pont voûté	D0932900	PONT LE RAVIN DE LA SOUCHE			86 + 373	BEAURIERES	CD26	PG026CD26	PP026CD26-00006 PP026CD26-00013
D93	CD26	Ouvrage d'art	Pont voûté	D0933000	PONT SUR LE TORRENT DE MARAVEL			87 + 175	BEAURIERES	CD26	PG026CD26	PP026CD26-00006 PP026CD26-00013
D93	CD26	Ouvrage d'art	Pont voûté	D0933100	PONT SUR UN RUISSEAU			87 + 648	BEAURIERES	CD26	PG026CD26	PP026CD26-00006 PP026CD26-00013
D93	CD26	Ouvrage d'art	Pont voûté	D0933050	PONT SUR TORRENT DE CHORANNE			87 + 879	BEAURIERES	CD26	PG026CD26	PP026CD26-00006 PP026CD26-00013
D93	CD26	Ouvrage d'art	Pont voûté	D0933200	PONT SUR UN RUISSEAU			88 + 775	BEAURIERES	CD26	PG026CD26	PP026CD26-00006 PP026CD26-00013
D93	CD26	Ouvrage d'art	Pont voûté	D0933400	PONT SUR UN RUISSEAU			90 + 910	BEAURIERES	CD26	PG026CD26	PP026CD26-00006 PP026CD26-00013
D93N	CD26	Ouvrage d'art	Ouvrage sur barrage	D093N0005	OUVRAGE SUR BARRAGE			0 + 0	DONZERE	CD07	PG026CD26	PP026CD26-00008 PP026CD26-00014

1. Ouvrages d'art et équipements de la route dont le franchissement est autorisé dans le respect des caractéristiques maximales et des prescriptions

Nom de la voie empruntée par les véhicules	Géométrie de la voie routière	Nature de l'ouvrage	Détail nature de l'ouvrage	Identifiant de l'ouvrage	Nom de l'ouvrage/ nature de franchissement	Coord. X (Lambert 93)	Coord. Y (Lambert 93)	Distance au PR de la voie portée (PR + abscisse)	Commune	Géométrie de l'ouvrage	Code de prescription générale (voir annexe 2)	Code de prescription particulière (voir annexe 2)
D93N	CD26	Ouvrage d'art	Busc métal	D093N0010	PONT SUR LA BERRIE			3 + 82	DONZERE	CD26	PG026CD26	PP026CD26-00008
D94	CD26	Ouvrage d'art	Pont voilé	OH0940005	PONT SUR UN RUISSEAU			15 + 350	SUZE-LA-ROUSSE	CD26	PG026CD26	PP026CD26-00008
D94	CD26	Ouvrage d'art	Pont voilé	D0940010	PONT SUR CHEMIN DES ACHENNAUX			28 + 486	TULETTE	CD26	PG026CD26	PP026CD26-00008
D94	CD26	Ouvrage d'art	Portique fermé ou cadre	D0940020	PONT SUR LE RAVIN DE LA COMBE			29 + 397	TULETTE	CD26	PG026CD26	PP026CD26-00009
D94	CD26	Ouvrage d'art	Pont à tablier	D0940030	PONT SUR RAVIN DE COMBE			30 + 600	SAINT-MAURICE-SUREYGLUES	CD26	PG026CD26	PP026CD26-00009
D94	CD26	Ouvrage d'art	Pont à tablier	D0940033	PONT SUR RAVIN COMBE BOUTIN			31 + 317	SAINT-MAURICE-SUREYGLUES	CD26	PG026CD26	PP026CD26-00009
D94	CD26	Ouvrage d'art	Pont voilé	OH0940038	PONT SUR LE CANAL DU MOULIN			33 + 98	VINSOBRES	CD26	PG026CD26	PP026CD26-00009
D94	CD26	Ouvrage d'art	Portique ouvert	D0940040	PONT SUR RAVIN PLAN DE GUERIN			33 + 750	VINSOBRES	CD26	PG026CD26	PP026CD26-00009
D94	CD26	Ouvrage d'art	Pont à tablier - Portique ouvert	D0940050	PONT SUR LE RIEU			36 + 285	VINSOBRES	CD26	PG026CD26	PP026CD26-00009
D94	CD26	Ouvrage d'art	Portique ouvert	D0940060	PONT SUR LE RAVIN DE LA MOTTE			37 + 852	VINSOBRES	CD26	PG026CD26	PP026CD26-00009
D94	CD26	Ouvrage d'art	Portique ouvert	D0940070	PONT SUR LE RAVIN DU RUIVAS			38 + 632	VINSOBRES	CD26	PG026CD26	PP026CD26-00009
D94	CD26	Ouvrage d'art	Pont voilé	D0940075	PONT SUR LE CANAL			38 + 654	VINSOBRES	CD26	PG026CD26	PP026CD26-00009
D94	CD26	Ouvrage d'art	Pont à travées indépendantes	D0940100	PONT SUR LE CORIANCON			39 + 650	VINSOBRES	CD26	PG026CD26	PP026CD26-00009
D94	CD26	Ouvrage d'art	Portique ouvert	D0940130	PONT SUR LE RAVIN DE SIPIERRE			40 + 727	VINSOBRES	CD26	PG026CD26	PP026CD26-00009
D94	CD26	Ouvrage d'art	Pont à travées indépendantes	D0940160	PONT SUR LE RAVIN DE RIJNAS			41 + 442	VINSOBRES	CD26	PG026CD26	PP026CD26-00009
D94	CD26	Ouvrage d'art	Pont à poutres multiples sous chausées - Pont à travées indépendantes	D0940260	PONT SUR LEYGLUES			45 + 388	VINSOBRES	CD26	PG026CD26	PP026CD26-00009
D94	CD26	Ouvrage d'art	Pont voilé	D0940283	PONT SUR LE TORRENT DES FONTS			46 + 11	VINSOBRES	CD26	PG026CD26	PP026CD26-00009
D94	CD26	Ouvrage d'art	Pont voilé	D0940285	PONT SUR LE TORRENT DES FONTS			46 + 80	VINSOBRES	CD26	PG026CD26	PP026CD26-00009
D94	CD26	Ouvrage d'art	Pont voilé	OH0940288	PONT SUR LE RAVIN DE OUPPE			46 + 380	VINSOBRES	CD26	PG026CD26	PP026CD26-00009
D94	CD26	Ouvrage d'art		D0940270	Pont sur un ravin			46 + 390	VINSOBRES	CD26	PG026CD26	PP026CD26-00009
D94	CD26	Ouvrage d'art	Pont voilé - Portique ouvert	D0940275	PONT SUR LE TORRENT DE COUPE			46 + 538	VINSOBRES	CD26	PG026CD26	PP026CD26-00009
D94	CD26	Ouvrage d'art	Pont voilé	D0940300	PONT SUR LE RAVIN DE SURFIE			47 + 780	AUBRES	CD26	PG026CD26	PP026CD26-00009
D94	CD26	Ouvrage d'art	Pont voilé	D0940350	PONT SUR UN RUISSEAU			49 + 274	AUBRES	CD26	PG026CD26	PP026CD26-00009

ANNEXES 2.5 et 6 - ARRETE MODIFICATIF N°DREAL-RCTV-TE26-03/2021

1. Ouvrages d'art et équipements de la route dont le franchissement est autorisé dans le respect des caractéristiques maximales et des prescriptions

Nom de la voie empruntée par les convois	Gestionnaire de la voie routière	Nature de l'ouvrage	Détail nature de l'ouvrage	Identifiant de l'ouvrage	Nom de l'ouvrage / franchissement	Coord. X (Lambert 93)	Coord. Y (Lambert 93)	Distance au PR de la voie (PR + abscisse)	Commune	Gestionnaire de l'ouvrage	Code de prescription générale (voir annexe 2)	Code de prescription particulière (voir annexe 2)
D84	CD26	Ouvrage d'art	Pont voûté	D0940400	PONT SUR LE BENTRIX			51 + 762	CONDORCET	CD26	PG026CD26	PF026CD26-00009
D84	CD26	Ouvrage d'art	Pont voûté	OH0940410	PONT SUR RAVIN DU MOUSSAS			52 + 968	LES PILLES	CD26	FG026CD26	PF026CD26-00009
D84	CD26	Ouvrage d'art	Pont voûté	D0940420	PONT SUR LA BESAGUE			55 + 260	CURNIER	CD26	FG026CD26	PF026CD26-00009
D84	CD26	Ouvrage d'art	Pont voûté	D0940426	PONT SUR LE RAVIN DU ROTAS			56 + 576	SAHUNE	CD26	FG026CD26	PF026CD26-00009
D84	CD26	Ouvrage d'art	Pont voûté	D0940425	PONT SUR LE RAVIN DE ROTAS			56 + 600	SAHUNE	CD26	FG026CD26	PF026CD26-00009
D84	CD26	Ouvrage d'art	Pont voûté	D0940430	PONT SUR RAVIN DE ROMEZELIER			58 + 433	SAHUNE	CD26	FG026CD26	PF026CD26-00009
D84	CD26	Ouvrage d'art	Pont voûté	D0940450	PONT SUR UN RUISSEAU			61 + 747	VILLEPERDRIX	CD26	PG026CD26	PF026CD26-00009
D84	CD26	Ouvrage d'art	Pont voûté	D0940458	PONT SUR UN RUISSEAU			61 + 898	VILLEPERDRIX	CD26	PG026CD26	PF026CD26-00009
D84	CD26	Ouvrage d'art	Pont voûté	D0940460	PONT AU BORD DE L'EYGLUES			62 + 70	VILLEPERDRIX	CD26	PG026CD26	PF026CD26-00009
D84	CD26	Ouvrage d'art	Pont voûté	D0940462	PONT AU BORD DE L'EYGLUES			62 + 120	VILLEPERDRIX	CD26	PG026CD26	PF026CD26-00009
D84	CD26	Ouvrage d'art	Pont voûté	D0940465	PONT SUR L'EYGLUES			62 + 554	VILLEPERDRIX	CD26	PG026CD26	PF026CD26-00009
D84	CD26	Ouvrage d'art	Pont voûté	D0940470	PONT SUR UN RUISSEAU			63 + 120	VILLEPERDRIX	CD26	FG026CD26	PF026CD26-00009
D84	CD26	Ouvrage d'art	Pont à tablier	D0940500	PONT DE LA TUINE			64 + 500	SAHUNE	CD26	FG026CD26	PF026CD26-00009
D84	CD26	Ouvrage d'art	Pont voûté - Pont à tablier	D0940510	PONT SUR RAVIN DE CATOURIER			67 + 594	SAINT-MAY	CD26	PG026CD26	PF026CD26-00009
D84	CD26	Ouvrage d'art	Galerie		GALERIE DE ST MAY			Entre 68+413 et 68+667	SAINT-MAY	CD26	PG026CD26	PF026CD26-00020
D84	CD26	Ouvrage d'art	Pont voûté	D0940515	PONT SUR RAVIN COMBE LUCETTE			69 + 402	SAINT-MAY	CD26	PG026CD26	PF026CD26-00009
D84	CD26	Ouvrage d'art	Pont voûté	D0940520	PONT SUR RAVIN SOUBEYRAND			72 + 21	REMUZAT	CD26	FG026CD26	PF026CD26-00009
D84	CD26	Ouvrage d'art	Pont voûté	D0940525	PONT SUR RAVIN DE COMBE HAUTE			72 + 446	REMUZAT	CD26	FG026CD26	PF026CD26-00009
D84	CD26	Ouvrage d'art	Pont à tablier	D0940530	PONT SUR SOUBESYRAND			72 + 911	REMUZAT	CD26	FG026CD26	PF026CD26-00009 PF026CD26-00015
D84	CD26	Ouvrage d'art	Pont voûté	D0940535	PONT SUR UN RUISSEAU			73 + 880	REMUZAT	CD26	FG026CD26	PF026CD26-00009
D84	CD26	Ouvrage d'art	Pont voûté	D0940537	PONT DE LA FONTAINE			73 + 995	REMUZAT	CD26	FG026CD26	PF026CD26-00009
D84	CD26	Ouvrage d'art	Pont voûté	D0940540	PONT DU ROCHER ROUGE			74 + 740	PELONNE	CD26	FG026CD26	PF026CD26-00009
D84	CD26	Ouvrage d'art	Pont voûté	D0940550	PONT SUR RAVIN PAS DE JOURDAN			75 + 531	PELONNE	CD26	FG026CD26	PF026CD26-00009
D84	CD26	Ouvrage d'art	Pont voûté	D0940555	PONT SUR RAVIN DE CLAVEAU			76 + 12	PELONNE	CD26	FG026CD26	PF026CD26-00009
D84	CD26	Ouvrage d'art	Pont voûté	D0940560	PONT SUR RAVIN DE L'HUBAC			77 + 913	VERCLAUSE	CD26	FG026CD26	PF026CD26-00009
D84	CD26	Ouvrage d'art	Pont voûté	D0940600	PONT SUR L'EYGLUES			79 + 466	VERCLAUSE	CD26	FG026CD26	PF026CD26-00009
D84	CD26	Ouvrage d'art	Pont buse	D0940610	PONT SUR LE BAUDON			80 + 349	VERCLAUSE	CD26	FG026CD26	PF026CD26-00009

1. Ouvrages d'art et équipements de la route dont le franchissement est autorisé dans le respect des caractéristiques maximales et des prescriptions

Nom de la voie empruntée par les convois	Gestionnaire de la voie routière	Nature de l'ouvrage	Détail nature de l'ouvrage	Identifiant de l'ouvrage	Nom de l'ouvrage/nature du franchissement	Coord. X (Lambert 93)	Coord. Y (Lambert 93)	Distance au PR de la voie portée (PR + abutments)	Commune	Gestionnaire de l'ouvrage	Catégorie de prescription (voir annexe 2)	Code de prescription (nature de l'ouvrage (voir annexe 2))
D94	CD26	Ouvrage d'art		D0940650	PONT SUR LE RUISSEAU DE BAUDON - Hautes-Alpes			80 + 372	VERCLAUSE	CD06	PG026CD26	PP026CD26-00009 PP026CD26-00014
D94C	CD26	Ouvrage d'art	Pont à poutres multiples sous chausée - Pont à travées continues	D094C0100	PONT SUR LE RUISSEAU DE LAMBRÈS			0 + 20	NYONS	CD26	PG026CD26	PP026CD26-00009
D104	CD26	Ouvrage d'art	Pentique ouvert	D1040010	PONT SUR RUISSEAU DE LAMBRÈS			2 + 145	CREST	CD26	PG026CD26	PP026CD26-00005
D104	CD26	Ouvrage d'art	Busé béton	D1040020	PONT SUR RUISSEAU DU RIF NOIR			2 + 711	DIVAJEU	CD26	PG026CD26	PP026CD26-00005
D104	CD26	Ouvrage d'art		D1040035	PONT SUR TOV			3 + 340	CHAARILLAN	SNCF Réseau	PG026CD26	PP026CD26-00005
D104	CD26	Ouvrage d'art	Busé béton - Pont voilé	D1040030	PONT SUR RUISSEAU DE VILLENEUVE			4 + 648	CHAARILLAN	CD26	PG026SNCF	PP026CD26-00005 PP026CD26-00016
D104	CD26	Ouvrage d'art	Pont voilé - Pont à tablier	D1040040	PONT SUR RUISSEAU DE SIÈRE			4 + 073	CHAARILLAN	CD26	PG026CD26	PP026CD26-00005 PP026CD26-00016
D104	CD26	Ouvrage d'art	Pont à poutres multiples sous chausée	D1040100	PONT SUR LA GRENETTE			8 + 700	GRANE	CD26	PG026CD26	PP026CD26-00005 PP026CD26-00016
D104	CD26	Ouvrage d'art	Busé béton - Pont voilé	D1040120	PONT SUR LE MEROARIS (GRANE)			10 + 393	GRANE	CD26	PG026CD26	PP026CD26-00005
D104	CD26	Ouvrage d'art	Busé béton	D1040110	PONT SUR RUISSEAU DE ROSET			10 + 440	GRANE	CD26	PG026CD26	PP026CD26-00005
D104	CD26	Ouvrage d'art	Busé béton - Pont voilé	D1040130	PONT SUR RUISSEAU DE CHARDON			11 + 880	GRANE	CD26	PG026CD26	PP026CD26-00005
D104	CD26	Ouvrage d'art	Busé béton - Pont voilé	D1040140	PONT SUR RUISSEAU DE LA MOTTE			12 + 225	GRANE	CD26	PG026CD26	PP026CD26-00005
D104	CD26	Ouvrage d'art	Busé béton - Pont voilé	D1040150	PONT SUR RUISSEAU DE LA PIZETTE			13 + 840	GRANE	CD26	PG026CD26	PP026CD26-00005
D104	CD26	Ouvrage d'art	Busé béton - Pont voilé	D1040160	PONT SUR RUISSEAU DE LAPRAS			14 + 305	GRANE	CD26	PG026CD26	PP026CD26-00005
D104	CD26	Ouvrage d'art	Busé métal	D1040170	PONT SUR LE CHAVLAN			15 + 27	GRANE	CD26	PG026CD26	PP026CD26-00005
D104N	CD26	Ouvrage d'art	Pont-trail	S0000050	PONT SNCF SUR LA RD104N			0+150	LORIOU-SUR-DRÔME	SNCF Réseau	PG026CD26	PP026CD26-00005 PP026CD26-00017
D104N	CD26	Ouvrage d'art		D104N0015	PONT SUR DEUX BUSES			2 + 237	LORIOU-SUR-DRÔME	CD26	PG026CD26	PP026CD26-00005
D104N	CD26	Ouvrage d'art		D104N0010	PONT SUR LE BAC			3 + 980	LORIOU-SUR-DRÔME	CD26	PG026CD26	PP026CD26-00005
D133	CD26	Ouvrage d'art	Pont voilé - Pontique ouvert	D13300350	PONT SUR LE BAC			10 + 500	ROUSSAS	CD26	PG026CD26	PP026CD26-00008
D133	CD26	Ouvrage d'art	Pont voilé - Pontique ouvert	OH130400	PONT SUR UN RUISSEAU			11 + 470	ROUSSAS	CD26	PG026CD26	PP026CD26-00008
D133	CD26	Ouvrage d'art	Pont-trail	D13300550	PONT SNCF SUR LA RD133			15 + 430	MALTAVERNE	SNCF Réseau	PG026SNCF	PP026CD26-00007 PP026CD26-00017
D143	CD26	Ouvrage d'art	Pont-trail	D14300990	PONT SNCF SUR LA RD143			4 + 846	SAINT-MARCEL-LES-VALENCE	CD26	PG026SNCF	PP026CD26-00004 PP026CD26-00017
D164	CD26	Ouvrage d'art		D1640410	PONT			0 + 440	CREST	CD26	PG026CD26	PP026CD26-00005

ANNEXES 2, 5 et 6 - ARRETE MODIFICATIF N°DREAL-RCTV-TE26-03/2021

1. Ouvrages d'art et équipements de la route dont le franchissement est autorisé dans le respect des caractéristiques maximales et des prescriptions

Nom de la voie empruntée par les convois	Gestionnaire de la voie routière	Nature de l'ouvrage	Détail nature de l'ouvrage	Identifiant de l'ouvrage	Nom de l'ouvrage / nature du franchissement	Coord. X (Lambert 93)	Coord. Y (Lambert 93)	Distance au PR de la voie portée (PR = abscisse)	Commune	Gestionnaire de l'ouvrage	Code de prescription générale (voir annexe 2)	Code de prescription particulière (voir annexe 2)
D164	CD26	Ouvrage d'art	Pontique ouvert	D1640010	PONT SUR V.C. N° 19 (CREST)			0 + 582	CREST	CD26	PG026CD26	PG026CD26-00005
D164	CD26	Ouvrage d'art	Pontique fermé ou cadre	D1640020	PONT SUR PASSAGE PIETONS INF.			1 + 225	CREST	CD26	PG026CD26	PG026CD26-00005
D164	CD26	Ouvrage d'art	Pontique ouvert	D1640030	PONT SUR RUISS SI FERREOL			1 + 098	CREST	CD26	PG026CD26	PG026CD26-00005
D164	CD26	Ouvrage d'art		D1640040	PONT SUR DIE M L L A S O L L E			3 + 36	AOLUSTE-SUR-SYE	CD26	PG026CD26	PG026CD26-00005
D164	CD26	Ouvrage d'art		D1640050	PONT SUR RUISSEAU LE LAUZON			3 + 765	AOLUSTE-SUR-SYE	CD26	PG026CD26	PG026CD26-00005
D164	CD26	Ouvrage d'art		D1640575	PONT			4 + 401	AOLUSTE-SUR-SYE	CD26	PG026CD26	PG026CD26-00005
D164	CD26	Ouvrage d'art	Busse métal	D1640060	PONT SUR RUISSEAU DES LIMITES			4 + 920	PIEGROS-LA-CLASTRE	CD26	PG026CD26	PG026CD26-00005
D164	CD26	Ouvrage d'art	Busse métal	D1640070	PONT SUR RUISSEAU DES BODS			5 + 976	PIEGROS-LA-CLASTRE	CD26	PG026CD26	PG026CD26-00005
D164	CD26	Ouvrage d'art	Pont à travées continues	D1640100	PONT SUR SNCF PARIS BRIANCON			6 + 751	PIEGROS-LA-CLASTRE	CD26	PG026CD26 PG026SNCF	PG026CD26-00005
D164	CD26	Ouvrage d'art	Pont à béquilles	D1640200	PONT SUR LA DROME (BEQUILLES)			8 + 35	PIEGROS-LA-CLASTRE	CD26	PG026CD26	PG026CD26-00005
D238	CD26	Ouvrage d'art	Pont à travées indépendantes	D2380100	PONT SUR LE MEYROSSE			1 + 100	DIE	CD26	PG026CD26	PG026CD26-00005
D458	CD26	Ouvrage d'art	Pont voûté	D4580100	PONT SUR LA BIERRE			0 + 165	LA GARDE-ADHEMAR	CD26	PG026CD26	PG026CD26-00015
D458	CD26	Ouvrage d'art	Pont voûté	D4580150	PONT SUR UN RUISSEAU			2 + 779	LA GARDE-ADHEMAR	CD26	PG026CD26	PG026CD26-00008
D458	CD26	Ouvrage d'art	Busse béton	D4580175	PONT SUR UN RUISSEAU			3 + 364	LA GARDE-ADHEMAR	CD26	PG026CD26	PG026CD26-00008
D458	CD26	Ouvrage d'art	Pont voûté	D4580200	PONT SUR RUIS DES ECHARAVELLES			5 + 330	SAINT-PAUL-CHATEAUX	CD26	PG026CD26	PG026CD26-00008
D458	CD26	Ouvrage d'art	Pont voûté	D4580300	PONT SUR LA ROUBINE			7 + 235	SAINT-PAUL-CHATEAUX	CD26	PG026CD26	PG026CD26-00008
D519	CD26	Ouvrage d'art	Pont voûté	D5190100	PONT SUR LE DOLON			0 + 1	LAPEYROUSE-MORNAY	CD26	PG026CD26	PG026CD26-00001
D519	CD26	Ouvrage d'art	Pont voûté	D5190200	PONT SUR SNCF PETITE BURGE-OA3			2 + 265	LAPEYROUSE-MORNAY	SNCF Réseau	PG026CD26 PG026SNCF	PG026CD26-00001 PG026CD26-00014
D532	CD26	Ouvrage d'art	Busse métal	D5320005	PONT SUR LA GRANDE BURGE-OA1			0 + 934	MERUJOL-VEAUNES	DIR Centre-Est	PG026CD26	PG026CD26-00001
D532	CD26	Ouvrage d'art	Busse métal	D5320007	PONT SUR LA GRANDE BURGE-OA1			1 + 20	MERUJOL-VEAUNES	DIR Centre-Est	PG026CD26	PG026CD26-00001
D532	CD26	Ouvrage d'art	Busse métal	D5320015	PONT SUR UN RUISSEAU			3 + 910	CHANOS-CURSON	Commune	PG026CD26	PG026CD26-00001
D532	CD26	Ouvrage d'art	Pontique fermé ou cadre	D5320017	Pont sur le fossé 1.1			3 + 932	CHANOS-CURSON	CD26	PG026CD26	PG026CD26-00001
D532	CD26	Ouvrage d'art	Pontique ouvert	D5320018	passage supérieur de la voie communale 22			4 + 441	CHANOS-CURSON	CD26	PG026CD26	PG026CD26-00001
D532	CD26	Ouvrage d'art	Pontique fermé ou cadre	D5320019	Pont sur le fossé 1.2			4 + 727	CHANOS-CURSON	CD26	PG026CD26	PG026CD26-00001
D532	CD26	Ouvrage d'art	Pontique ouvert	D5320020	Passage supérieur communale 21			5 + 25	CHANOS-CURSON	CD26	PG026CD26	PG026CD26-00001

1. Ouvrages d'art et équipements de la route dont le franchissement est autorisé dans le respect des caractéristiques maximales et des prescriptions

Nom de la voie des par les convois	Qualification de la voie routière	Détail nature de l'ouvrage	Identifiant de l'ouvrage	Nom de l'ouvrage/ nature du franchissement	Coord. X (Lambert 93)	Coord. Y (Lambert 93)	Distance au PR de la voie portée (PR + abscisse)	Commune	Gestionnaire de l'ouvrage	Code de prescription générale (voir annexe 2)	Code de prescription particulière (voir annexe 2)
D532	CD26	Ouvrage d'art	D5320021	Pont de décharge D			5 + 89	BEAUMONT-MONTEUX	CD26	PG026CD26	PP026CD26-00001
D532	CD26	Ouvrage d'art	D5320022	Pont de décharge du canal du moulin			5 + 277	CHANGON-CURSON	CD26	PG026CD26	PP026CD26-00001
D532	CD26	Ouvrage d'art	D5320023	Pont de décharge B			5 + 363	CHANGON-CURSON	CD26	PG026CD26	PP026CD26-00001
D532	CD26	Ouvrage d'art	D5320024	Pont de décharge de la Verrerie			5 + 477	BEAUMONT-MONTEUX	CD26	PG026CD26	PP026CD26-00001
D532	CD26	Ouvrage d'art	D5320025	Pont sur le fossé 2			5 + 590	CHANGON-CURSON	CD26	PG026CD26	PP026CD26-00001
D532	CD26	Ouvrage d'art	D5320026	Pont sur le pipeline			6 + 100	BEAUMONT-MONTEUX	CD26	PG026CD26	PP026CD26-00001
D532	CD26	Ouvrage d'art	D5320027	Pont sur la bretelle de Chagnon			6 + 374	CHANGON-CURSON	CD26	PG026CD26	PP026CD26-00001
D532	CD26	Ouvrage d'art	D5320030	PONT SUR L'HERBASSE			7 + 240	GRANGES-LES-GRANGES	CD26	PG026CD26	PP026CD26-00001
D532	CD26	Ouvrage d'art	D5320029	Pont sur le Bernard			7 + 578	BEAUMONT-MONTEUX	CD26	PG026CD26	PP026CD26-00001
D532	CD26	Ouvrage d'art		PONT SUR SNCF			8 + 952	GRANGES-LES-GRANGES	SNCF Réseau	PG026CD26	PP026CD26-00001
D532	CD26	Ouvrage d'art	D5320040	PONT SUR LE CHALON			11 + 220	ROMANS-SUR-ISERE	CD26	PG026CD26	PP026CD26-00001
D532	CD26	Ouvrage d'art	D5320060	PONT SUR LE BEAL ROCHAS			12 + 680	ROMANS-SUR-ISERE	CD26	PG026CD26	PP026CD26-00002
D532	CD26	Ouvrage d'art	D5320100	PONT CNOR SS			14 + 500	ROMANS-SUR-ISERE	Commune	PG026CD26	PP026CD26-00017
D532	CD26	Ouvrage d'art	D5320190	PONT CNOR C2			15 + 680	ROMANS-SUR-ISERE	CD26	PG026CD26	PP026CD26-00002
D532	CD26	Ouvrage d'art	D5320160	PONT CNOR C1 sur la SAVASSE			20 + 385	ROMANS-SUR-ISERE	CD26	PG026CD26	PP026CD26-00016
D532	CD26	Ouvrage d'art	D0692N0015	PONT DES ALORROGES (L'ISERE)			21 + 796	CHATUZANGE-LE-GOUBET	CD26	PG026CD26	PP026CD26-00002
D532	CD26	Ouvrage d'art	D5320190	PONT SUR LE RIGUSSET			24 + 12	CHATUZANGE-LE-GOUBET	CD26	PG026CD26	PP026CD26-00002
D532	CD26	Ouvrage d'art	D5320195	PONT SUR UN RUISSEAU			24 + 633	BEAUREGARD-BARET	CD26	PG026CD26	PP026CD26-00002
D532	CD26	Ouvrage d'art	D5320210	PONT SUR UN RUISSEAU			24 + 766	BEAUREGARD-BARET	CD26	PG026CD26	PP026CD26-00002
D532	CD26	Ouvrage d'art	D5320220	PONT SUR LE RUISSEAU DES COMBES			25 + 194	BEAUREGARD-BARET	CD26	PG026CD26	PP026CD26-00015
D532	CD26	Ouvrage d'art	D5320230	PONT SUR LA SERINE			26 + 388	BEAUREGARD-BARET	CD26	PG026CD26	PP026CD26-00002
D532	CD26	Ouvrage d'art	D5320240	PONT SUR LE CANAL DE LA BOULNE			27 + 699	EYMEUX	AREA	PG026AREA	PP026AREA-00001
D532	CD26	Ouvrage d'art	A5320245	PONT SUR A49			28+942	EYMEUX	CD26	PG026CD26	PP026CD26-00002

ANNEXES 2.5 et 6 - ARRETE MODIFICATIF N°DREAL-RCTV-TE26-03/2021

1. Ouvrages d'art et équipements de la route dont le franchissement est autorisé dans le respect des caractéristiques maximales et des prescriptions

Nom de la voie empruntée par les convois	Gestionnaire de la route	Nature de l'ouvrage	Détail nature de l'ouvrage	Identifiant de l'ouvrage	Nom de l'ouvrage / nature du franchissement	Coord. X (Lévént 03)	Coord. Y (Lévént 03)	Distance au PR de la voie portée (PR = abscisses)	Commune	Gestionnaire de l'ouvrage	Code de prescription préférentielle (voir annexe 2)	Code de prescription de l'ouvrage (voir annexe 2)
D532	CD26	Ouvrage d'art	Pont voûté - Pontique ouvert	D5320250	PONT SUR LE CANAL DE LA BOURNE			33 + 844	LA BAUME-D'HOGSTUN	CD26	PG026CD26	PF026CD26-00002 PF026CD26-00015
D532	CD26	Ouvrage d'art		D5320255	Pont sur Voie Communale			35 + 298	SAINTE-NAZAIRE-EN-ROYANS	CD26	PG026CD26	PF026CD26-00003 PF026CD26-00012
D532	CD26	Ouvrage d'art	Pont voûté	D5320261	PONT SUR LA BOURNE			35 + 387	SAINTE-NAZAIRE-EN-ROYANS	CD26	PG026CD26	PF026CD26-00003 PF026CD26-00012
D532B	CD26	Ouvrage d'art	Busse métal	D532B0260	PONT SUR LE RUIS. PETITE BURGE			3 + 625	TAIN-L'HERMITAGE	CD26	PG026CD26	PF026CD26-00001
D532C	CD26	Ouvrage d'art	Pont à travées continues - Pont à travées indépendantes	D532C0175	OH51 ACCES A49 / BOURNE			0 + 163	CHATUZANGE-LE-GOUBET	CD26	PG026CD26	PF026CD26-00002 PF026CD26-00017
D532C	CD26	Ouvrage d'art	Pontique ouvert	D532C0176	PONT SUR VOIE COMMUNALE			0 + 208	CHATUZANGE-LE-GOUBET	DIR Centre-Est	PG026CD26	PF026CD26-00002 PF026CD26-00018
D532C	CD26	Ouvrage d'art	Pontique fermé ou cadre	D532C0177	PONT SUR VOIE COMMUNALE			0 + 648	CHATUZANGE-LE-GOUBET	DIR Centre-Est	PG026CD26	PF026CD26-00002 PF026CD26-00018
D534N	CD26	Ouvrage d'art	Pont à caissons	D534N0050	PONT DES LONES			1 + 0	VALENCE	CD26	PG026CD26	PF026CD26-00004
D534N	CD26	Ouvrage d'art	Pont voûté	D534N0060	Busse de Mauboule			1 + 335	VALENCE	CD26	PG026CD26	PF026CD26-00004
D534N	CD26	Ouvrage d'art	Pont à poutres multiples sous chaussée	D534N0070	Pont sur A7			2 + 0	VALENCE	CD26	PG026CD26	PF026CD26-00004 PF026CD26-00015
D538	CD26	Ouvrage d'art	Busse métal	D5380015	PONT SUR LE DOLLURE			2 + 83	LENS-LESTANG	CD26	PG026CD26	PF026CD26-00001
D538	CD26	Ouvrage d'art		D5380010	PONT SUR LE DOLLURE			2 + 100	LENS-LESTANG	CD26	PG026CD26	PF026CD26-00001 PF026CD26-00015
D538	CD26	Ouvrage d'art	Pont à tablier	D5380020	PONT SUR LE LENTOL			3 + 16	LENS-LESTANG	CD26	PG026CD26	PF026CD26-00001
D538	CD26	Ouvrage d'art	Pont voûté	D5380030	PONT SUR LE LENTOL			3 + 132	LENS-LESTANG	CD26	PG026CD26	PF026CD26-00001
D538	CD26	Ouvrage d'art	Busse béton - Pont voûté	D5380040	PONT SUR L'LECHATEL			4 + 25	LENS-LESTANG	CD26	PG026CD26	PF026CD26-00001
D538	CD26	Ouvrage d'art	Pont à poutres multiples sous chaussée	D5380100	PONT SUR LA GALAURE			9 + 457	HAUTERIVES	CD26	PG026CD26	PF026CD26-00001
D538	CD26	Ouvrage d'art	Pont voûté - Pont à travées indépendantes	D5380110	PONT SUR L'OEILLON			9 + 774	HAUTERIVES	CD26	PG026CD26	PF026CD26-00001
D538	CD26	Ouvrage d'art	Pont voûté - Pont à tablier	D5380120	PONT SUR PICHON			18 + 736	MONTCHENU	CD26	PG026CD26	PF026CD26-00002
D538	CD26	Ouvrage d'art	Pont voûté	D5380130	PONT SUR LE CHARNIER			20 + 629	MONTCHENU	CD26	PG026CD26	PF026CD26-00002
D538	CD26	Ouvrage d'art	Pont à tablier	D5380140	PONT SUR LA LIMONE			22 + 19	CHARMES-SUR-LHERBASSE	CD26	PG026CD26	PF026CD26-00002
D538	CD26	Ouvrage d'art	Pont voûté	D5380150	PONT SUR LAVALLIER			22 + 523	CHARMES-SUR-LHERBASSE	CD26	PG026CD26	PF026CD26-00002
D538	CD26	Ouvrage d'art	Pont voûté	D5380200	PONT SUR L'HERBASSE			22 + 629	CHARMES-SUR-LHERBASSE	CD26	PG026CD26	PF026CD26-00002
D538	CD26	Ouvrage d'art	Pont voûté	D5380210	PONT SUR MERE D'EAU DE RANDON			24 + 865	MARGES	CD26	PG026CD26	PF026CD26-00002
D538	CD26	Ouvrage d'art	Pont voûté	D5380250	PONT SUR LE CHALON			26 + 427	MARGES	CD26	PG026CD26	PF026CD26-00002
D538	CD26	Ouvrage d'art	Pontique fermé ou cadre	D5380260	PONT SUR MERE D'EAU			28 + 888	PEYRINS	CD26	PG026CD26	PF026CD26-00002
D538	CD26	Ouvrage d'art	Pontique fermé ou cadre	D5380290	PONT CNOR S1			30 + 600	PEYRINS	CD26	PG026CD26	PF026CD26-00002

1. Ouvrages d'art et équipements de la route dont le franchissement est autorisé dans le respect des caractéristiques maximales et des prescriptions

Nom de la voie empruntée par les convois	Gestionnaire (voies de la route)	Nature de l'ouvrage	Détail nature de l'ouvrage	Identifiant de l'ouvrage	Nom de l'ouvrage/ nature du franchissement	Coord. X (Lambert 03)	Coord. Y (Lambert 03)	Distance au PR de Commune (Pr + Abscisse)	Commune	Gestionnaire de l'ouvrage	Code de prescription générale (voir annexe 2)	Code de prescription particulière (voir annexe 2)
D538	CD26	Ouvrage d'art	Pont à poutres multiples sous chaussée	D5380300	PONT SUR LA SAVASSE			30 + 609	PEYRINS	CD26	PG026CD26	PP026CD26-00002
D538	CD26	Ouvrage d'art	Buse béton	D5380310	PONT SUR UNE MERE DEAU			30 + 789	PEYRINS	CD26	PG026CD26	PP026CD26-00002
D538	CD26	Ouvrage d'art	Portique fermé ou cadre	D5380320	PONT SUR MERRE DEAU			31 + 445	PEYRINS	CD26	PG026CD26	PP026CD26-00002
D538	CD26	Ouvrage d'art	Buse béton	D5380330	PONT SUR MERRE DEAU			31 + 706	PEYRINS	CD26	PG026CD26	PP026CD26-00002
D538	CD26	Ouvrage d'art		A5380332	PONT SUR L'AUTOPOUTE A49			36 + 359	BOURG-DE-PEAGE	AREA	PG026CD26	PP026CD26-00002
D538	CD26	Ouvrage d'art		A5380331	PONT SUR L'AUTOPOUTE A49			36 + 537	BOURG-DE-PEAGE	AREA	PG026CD26	PP026CD26-00002
D538	CD26	Ouvrage d'art	Portique fermé ou cadre	D5380340	PONT SUR RU LA BAREBOLLE			41 + 997	AUXAN	CD26	PG026CD26	PP026CD26-00016
D538	CD26	Ouvrage d'art	Pont voûté	D5380350	PONT SUR DES VOUPES			42 + 327	AUXAN	CD26	PG026CD26	PP026CD26-00002
D538	CD26	Ouvrage d'art	Portique fermé ou cadre	D5380360	PONT SUR CANAL DE LA BOURNE			42 + 695	AUXAN	CD26	PG026CD26	PP026CD26-00016
D538	CD26	Ouvrage d'art	Buse béton	D5380390	PONT SUR LE GUMAND			43 + 770	MONTTELLER	CD26	PG026CD26	PP026CD26-00004
D538	CD26	Ouvrage d'art	Pont voûté	D5380395	PONT SUR LA CHIROUZE			46 + 104	MONTTELLER	CD26	PG026CD26	PP026CD26-00016
D538	CD26	Ouvrage d'art	Portique fermé ou cadre	D5380397	PONT SUR UNE VOIE COMMUNALE			50 + 9	CHABEUIL	CD26	PG026CD26	PP026CD26-00004
D538	CD26	Ouvrage d'art	Buse béton	D5380400	PONT SUR LA VEORE			50 + 340	CHABEUIL	CD26	PG026CD26	PP026CD26-00016
D538	CD26	Ouvrage d'art	Buse béton	D5380405	PONT SUR PASSAGE FRETONS			50 + 900	CHABEUIL	CD26	PG026CD26	PP026CD26-00004
D538	CD26	Ouvrage d'art	Buse béton - Pont voûté	D5380410	Buse près de la ferme Micheliand BOST			51 + 980	CHABEUIL	CD26	PG026CD26	PP026CD26-00004
D538	CD26	Ouvrage d'art	Buse béton - Pont voûté	D5380420	PONT SUR LA BONNE			52 + 717	CHABEUIL	CD26	PG026CD26	PP026CD26-00004
D538	CD26	Ouvrage d'art	Buse béton	D5380425	PONT DE LA FERME DES GRANGES			57 + 229	MONTMEYRAN	CD26	PG026CD26	PP026CD26-00004
D538	CD26	Ouvrage d'art	Pont voûté	D5380430	PONT SUR L'ECOUTAY			58 + 388	MONTMEYRAN	CD26	PG026CD26	PP026CD26-00004
D538	CD26	Ouvrage d'art	Pont voûté	D5380440	PONT SUR L'OURCHE			58 + 633	MONTMEYRAN	CD26	PG026CD26	PP026CD26-00004
D538	CD26	Ouvrage d'art	Buse béton - Pont voûté	D5380470	PONT SUR RUISSEAU DES MASSONES			60 + 540	UPIE	CD26	PG026CD26	PP026CD26-00004
D538	CD26	Ouvrage d'art	Pont voûté	D5380480	PONT SUR RUISSEAU DE SALEINE			62 + 170	VALMAYERS-LA-ROCHETTE	CD26	PG026CD26	PP026CD26-00005
D538	CD26	Ouvrage d'art	Pont voûté	D5380490	PONT SUR RUISSEAU DE COSTAON			65 + 558	VALMAYERS-LA-ROCHETTE	CD26	PG026CD26	PP026CD26-00005
D538	CD26	Ouvrage d'art	Pont voûté	D5380493	PONT SUR LA SALEINE CA1			67 + 345	VALMAYERS-LA-ROCHETTE	CD26	PG026CD26	PP026CD26-00005
D538	CD26	Ouvrage d'art	Portique ouvert	D5380493	PONT SUR LA SALEINE CA1			68 + 1110	CREST	CD26	PG026CD26	PP026CD26-00005

ANNEXES 2 ,5 et 6 - ARRETE MODIFICATIF N'DREAL-RCTV-TE26-03/2021

1. Ouvrages d'art et équipements de la route dont le franchissement est autorisé dans le respect des caractéristiques maximales et des prescriptions

Nom de la voie empruntée par les convois	Gestionnaire de la voie routière	Nature de l'ouvrage	Détail nature de l'ouvrage	Identifiant de l'ouvrage	Nom de l'ouvrage / nature du franchissement	Coeff. X (Lambert 93)	Coeff. Y (Lambert 93)	Distance au PR de Commune (PR + abutisse)	Géomatric de l'ouvrage	Code de prescription générale (voir annexe 2)	Code de prescription particulière (voir annexe 2)
D538	CD26	Ouvrage d'art	Portique ouvert	D5380497	PONT SUR LA VC 9 OA2			69 + 387	CD26	FG026CD26	FP026CD26-00005 FP026CD26-00016
D538	CD26	Ouvrage d'art	Pont à poutres multiples sous chaussée - Pont à travées continues - Portique ouvert	D5380500	PONT SUR LA DROME			69 + 735	CD26	FG026CD26	FP026CD26-00005 FP026CD26-00016
D538	CD26	Ouvrage d'art		D5380510	PONT SUR LE MERDARIE (DIVAJIEU)			72 + 585	CD26	FG026CD26	FP026CD26-00005
D538	CD26	Ouvrage d'art	Busse béton	D5380520	PONT SUR RUISSEAU DE LAMBRES			75 + 900	CD26	FG026CD26	FP026CD26-00005
D538	CD26	Ouvrage d'art	Pont voûté	D5381100	PONT SUR LE RAVIN DE NOVEZAN			130 + 986	CD26	FG026CD26	FP026CD26-00008
D538	CD26	Ouvrage d'art	Pont à tablier	D5381200	PONT SUR LA SAUVE			133 + 800	CD26	FG026CD26	FP026CD26-00009
D538	CD26	Ouvrage d'art	Pont voûté	D5381205	PONT SUR LE RUISSEAU DE GRIEUX			134 + 557	CD26	FG026CD26	FP026CD26-00009
D538	CD26	Ouvrage d'art	Pont à tablier	D5381210	PONT SUR UN RUISSEAU			134 + 850	CD26	FG026CD26	FP026CD26-00009
D538	CD26	Ouvrage d'art	Pont voûté	D5381220	PONT SUR RAVIN FONT BOUILLAND			135 + 699	CD26	FG026CD26	FP026CD26-00009
D538	CD26	Ouvrage d'art	Pont voûté	D5381230	PONT SUR UN RUISSEAU			136 + 290	CD26	FG026CD26	FP026CD26-00009
D538	CD26	Ouvrage d'art	Pont voûté	D5381250	PONT SUR UN RUISSEAU			137 + 684	CD26	FG026CD26	FP026CD26-00009
D538	CD26	Ouvrage d'art	Pont à poutres multiples sous chaussée	D5381255	PONT SUR L'ETIGUES - PONT DE L'EUROPE			138 + 580	CD26	FG026CD26	FP026CD26-00009
D538	CD26	Ouvrage d'art	Pont voûté	D5381270	PONT SUR UN RUISSEAU			140 + 674	CD26	FG026CD26	FP026CD26-00009
D540	CD26	Ouvrage d'art	Pont à tablier	D5400180	PONT A7 SUR RD540			6 + 767	ASF	FG026CD26	FP026CD26-00007 FP026CD26-00017
D540	CD26	Ouvrage d'art	Pont voûté	D5400200	PONT SUR LE VERMENOIN			7 + 170	CD26	FG026CD26	FP026CD26-00007 FP026CD26-00015
D540	CD26	Ouvrage d'art	Pont voûté	D5400210	CAVAL DU VIEUX MOULIN			7 + 780	CD26	FG026CD26	FP026CD26-00007
D540	CD26	Ouvrage d'art		D5400050	PONT SUR UNE VOIE COMMUNALE			7 + 975	CD26	FG026CD26	FP026CD26-00007
D540	CD26	Ouvrage d'art		D5400300	PONT SUR LE TOV			8 + 024	SNCF Réseau	FG026CD26 FG026SNCF	FP026CD26-00014
D541	CD26	Ouvrage d'art	Portique ouvert	D5410030	PONT SUR RUISSEAU			0 + 697	CD26	FG026CD26	FP026CD26-00008
D541	CD26	Ouvrage d'art	Pont autoroutier	D5410040	PONT A7 SUR RD541			2 + 930	ASF	FG026CD26	FP026CD26-00008 FP026CD26-00017
D541	CD26	Ouvrage d'art	Pont-rail	D5410050	PONT TOV SUR RD541			3 + 650	SNCF Réseau	FG026CD26 FG026SNCF	FP026CD26-00008 FP026CD26-00017
D541	CD26	Ouvrage d'art	Pont à tablier	D5410070	PONT SUR RUIS DES ECHAPAVELLES			7 + 338	CD26	FG026CD26	FP026CD26-00008 FP026CD26-00015
D541	CD26	Ouvrage d'art	Pont à tablier - Portique fermé ou cadre	D5410080	PONT SUR RUIS DES ECHAPAVELLES			7 + 647	CD26	FG026CD26	FP026CD26-00008 FP026CD26-00015

1. Ouvrages d'art et équipements de la route dont le franchissement est autorisé dans le respect des caractéristiques maximales et des prescriptions

Nom de la voie empruntée par les convois	Gestionnaire de la voie routière	Nature de l'ouvrage	Détail nature de l'ouvrage	Identifiant de l'ouvrage	Nom de l'ouvrage/ nature du franchissement	Coord. X (Lambert 93)	Coord. Y (Lambert 93)	Distance au PR de la voie portée (PR + abaisse)	Commune	Gestionnaire de l'ouvrage	Code de prescription (voir annexe 2)	Code de prescription particulière (voir annexe 2)
D541	CD26	Ouvrage d'art	Pont à multiples chausées	D5410100	PONT SUR LA VENDE			8 + 487	VALAURIE	CD26	PG026CD26	PP026CD26-00008
D541	CD26	Ouvrage d'art	Pont voûté - Pontique ouvert	D5410130	PONT SUR RAV DU GRAND VALLAT			11 + 763	VALAURIE	CD26	PG026CD26	PP026CD26-00008
D541	CD26	Ouvrage d'art	Buse métal	D5410150	PONT SUR RUISSEAU DU DEVES			12 + 316	REALVILLE	CD26	PG026CD26	PP026CD26-00008
D541	CD26	Ouvrage d'art	Pontique fermé ou cadé	D5410200	PONT SUR LA BERRE			12 + 659	CHATEMERLE-LES-GRIGNAN	CD26	PG026CD26	PP026CD26-00015
D541	CD26	Ouvrage d'art	Buse béton	D5410160	PONT SUR RAVIN DES TROMPES			12 + 888	CHATEMERLE-LES-GRIGNAN	CD26	PG026CD26	PP026CD26-00008
D541	CD26	Ouvrage d'art	Pontique ouvert	D5410230	PONT SUR RUISSEAU DE CORDY			14 + 066	GRIGNAN	CD26	PG026CD26	PP026CD26-00008
D541	CD26	Ouvrage d'art	Buse béton - Pont voûté	D5410250	PONT SUR LA CHALENNE			18 + 595	GRIGNAN	CD26	PG026CD26	PP026CD26-00008
D541	CD26	Ouvrage d'art	Pont voûté	D5410300	PONT SUR LE LEZ			19 + 750	GRIGNAN	CD26	PG026CD26	PP026CD26-00008
D541	CD26	Ouvrage d'art	Pontique ouvert	D5410400	PONT SUR RUIS DE LA FOSSE			20 + 481	SAINTE-PANTALEON-LES-VIGNES	CD26	PG026CD26	PP026CD26-00008
D576	CD26	Ouvrage d'art	Pont voûté - Pont à poutres multiples sous chausée	D5760100	PONT SUR LE RIEU			26 + 953	TULLETTE	CD26	PG026CD26	PP026CD26-00008
D886	CD26	Ouvrage d'art	Pont à poutres multiples sous chausée	D8860100	PONT SUR LE RHONE			0 + 10	SAINTE-VALLIER	CD26	PG026CD26	PP026CD26-00001 PP026CD26-00016
D1075	CD26	Ouvrage d'art	Pont voûté - Pontique fermé ou cadé	D10750100	PONT SUR RUISSEAU DU MAS			1 + 370	LUS-LA-CROIX-HAUTE	CD26	PG026CD26	PP026CD26-00006
D1075	CD26	Ouvrage d'art	Pont voûté - Pontique fermé ou cadé	D10750200	PONT SUR LE RUISSEAU DES CHAVANELS			4 + 300	LUS-LA-CROIX-HAUTE	CD26	PG026CD26	PP026CD26-00006
D1075	CD26	Ouvrage d'art	Buse béton - Pont voûté - Pontique fermé ou cadé	D10750300	PONT AU LIEU DIT LE VILLAGEOIS			5 + 390	LUS-LA-CROIX-HAUTE	CD26	PG026CD26	PP026CD26-00006
D1075	CD26	Ouvrage d'art	Pontique ouvert	D10750400	PONT SUR LE RUISSEAU DIT LA CHAIE			7 + 850	LUS-LA-CROIX-HAUTE	CD26	PG026CD26	PP026CD26-00006
D2532N	CD26	Ouvrage d'art	Pont voûté	D2532N0150	PONT SUR LA MALADIERE			17 + 274	BOURG-DE-PEUGE	CD26	PG026CD26	PP026CD26-00002
D2532N	CD26	Ouvrage d'art	Pontique ouvert	D2532N0160	PONT SUR LACS AU CC CASIND			18 + 39	BOURG-DE-PEUGE	CD26	PG026CD26	PP026CD26-00002
D2532N	CD26	Ouvrage d'art	Pontique ouvert	D2532N0170	PONT SUR LA ROZAN RD ET OAI NORD			18 + 605	BOURG-DE-PEUGE	CD26	PG026CD26	PP026CD26-00002 PP026CD26-00015

2. Ouvrages dont le franchissement nécessite une demande de raccordement (Passages à niveau)

Nom de la voie empruntée par les convois	Gestionnaire de la voie empruntée et par les convois	Nature de l'ouvrage	Identifiant de l'ouvrage	Nom de l'ouvrage	Coordonnées X (Lambert 93)	Coordonnées Y (Lambert 93)	Distance par rapport au point de repère de la voie ferrée (PK + abscisses)	Nature du franchissement	Commune	Gestionnaire de l'ouvrage	Code de la prescription générale (voir annexe 2)	Code de la prescription particulière (voir annexe 2)
D1075	CD26	Passage à niveau	PN n°29		912017,39	6405004,79	Ligne 905000 (Lyon Perreche - Marseille St Chalfas via PR206+718)	Voies SNCF	LUS- LA-CROIX-HAUTE	SNCF	PG026SNCF PG026CD26	PP026SNCF-00001
D93	CD26	Passage à niveau	PN n°42		889640,73	6405937,10	Ligne 912000 (Livron - Aspres sur Buch) PR158+603	Voies SNCF	SOLAURE EN DIOIS	SNCF	PG026SNCF PG026CD26	PP026SNCF-00002
D93	CD26	Passage à niveau	PN n°52		896122,54	6391506,96	Ligne 912000 (Livron - Aspres sur Buch) PR77+189	Voies SNCF	LUC-EN-DIOIS	SNCF	PG026SNCF PG026CD26	PP026SNCF-00003
D532	CD26	Ouvrage d'art (Pont à travées continues)	D5320010	PONT SUR L'AUTOROUTE A7	847143,96	6442927,95	PRO + 298	Voies autoroutières	MERCUROL-VEAUNES	ASF	PG026ASF PG026CD26	PP026CD26-00001 PP026ASF-00002
D104N	CD26	Ouvrage d'art (Pont voûté)	D104N0020	PONT SUR L'AUTOROUTE A7	841874,74	6407843,88	PR2 + 237	Voies autoroutières	LORIOL-SUR-DROME	ASF	PG026ASF PG026CD26	PP026CD26-00005 PP026CD26-00014 PP026ASF-00002
D133	CD26	Ouvrage d'art (Pont à tablier)	D1330500	PONT SUR L'AUTOROUTE A7	839988,12	6375132,95	PR15 + 330	Voies autoroutières	MALATAVERNE	ASF	PG026ASF PG026CD26	PP026CD26-00007 PP026CD26-00014 PP026ASF-00002
N7	DIR CE	Ouvrage d'art		PONT SUR L'AUTOROUTE A7	842242,48	6400075,83		Voies autoroutières	SAULCE-SUR-RHONE	ASF	PG026ASF PG026DCE	PP026ASF-00002
N7	DIR CE	Ouvrage d'art		PONT SUR L'AUTOROUTE A7	847240,61	6420887,40		Voies autoroutières	PORTES-LES-VALENCE	ASF	PG026ASF PG026DCE	PP026ASF-00002

