



**PRÉFET  
DE LA DRÔME**

Liberté  
Égalité  
Fraternité

Annexe 3 de l'arrêté préfectoral n°26-2021-04-23-00001 du 23 avril 2021

Atlas cartographique délimitant le périmètre de l'APPHN

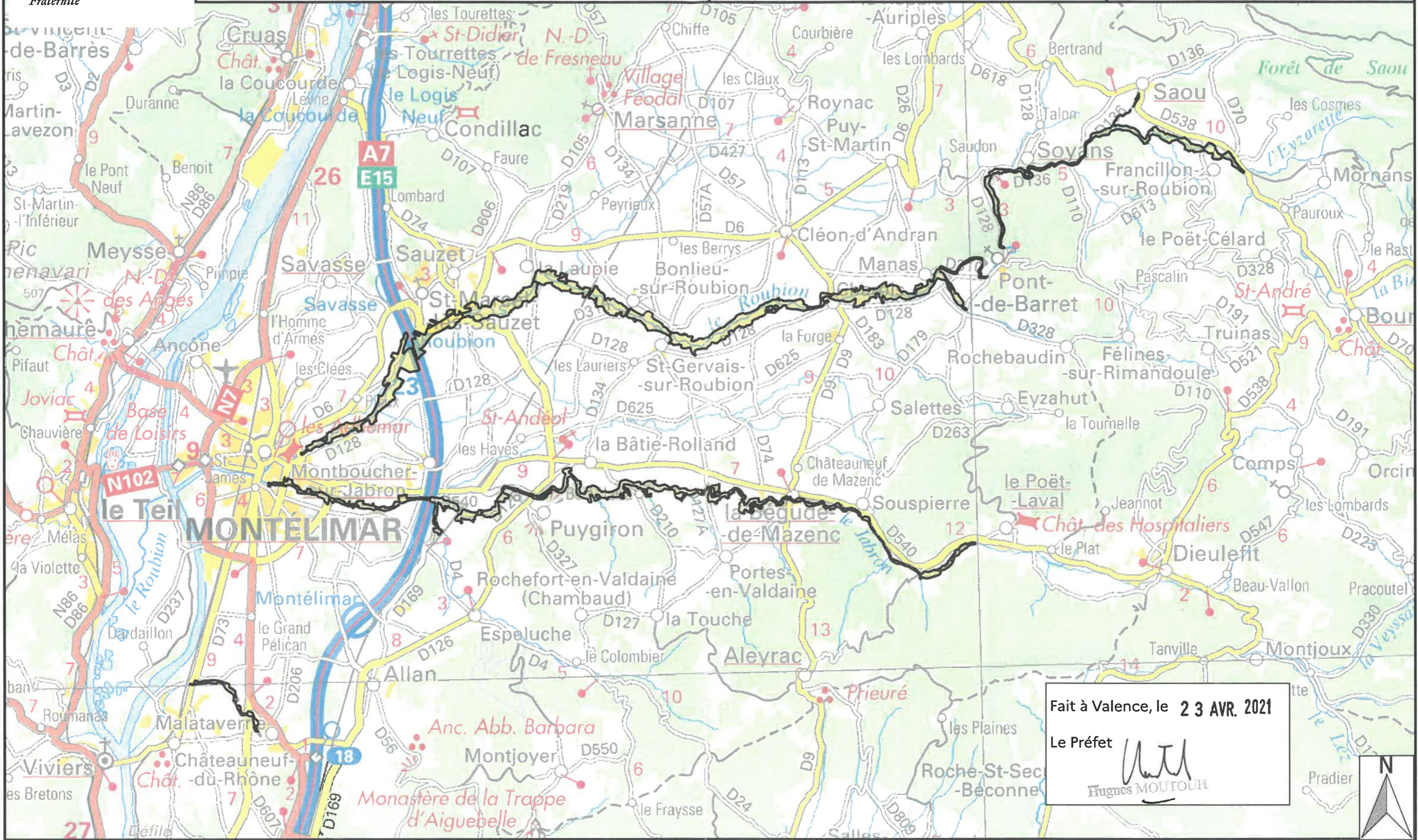
Légende

périmètre de l'APPHN

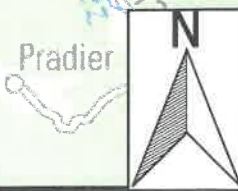
Direction Départementale des Territoires de la Drôme  
Service Eaux, Forêts et Espaces Naturels

Echelle 1 / 100 000  
©IGN – SCAN250®

PLAN D'ENSEMBLE



Fait à Valence, le 23 AVR. 2021  
Le Préfet  
  
Hugues MOUTOUH





**PRÉFET  
DE LA DRÔME**

Liberté  
Égalité  
Fraternité

**Direction Départementale des Territoires de la Drôme  
Service Eaux, Forêts et Espaces Naturels**

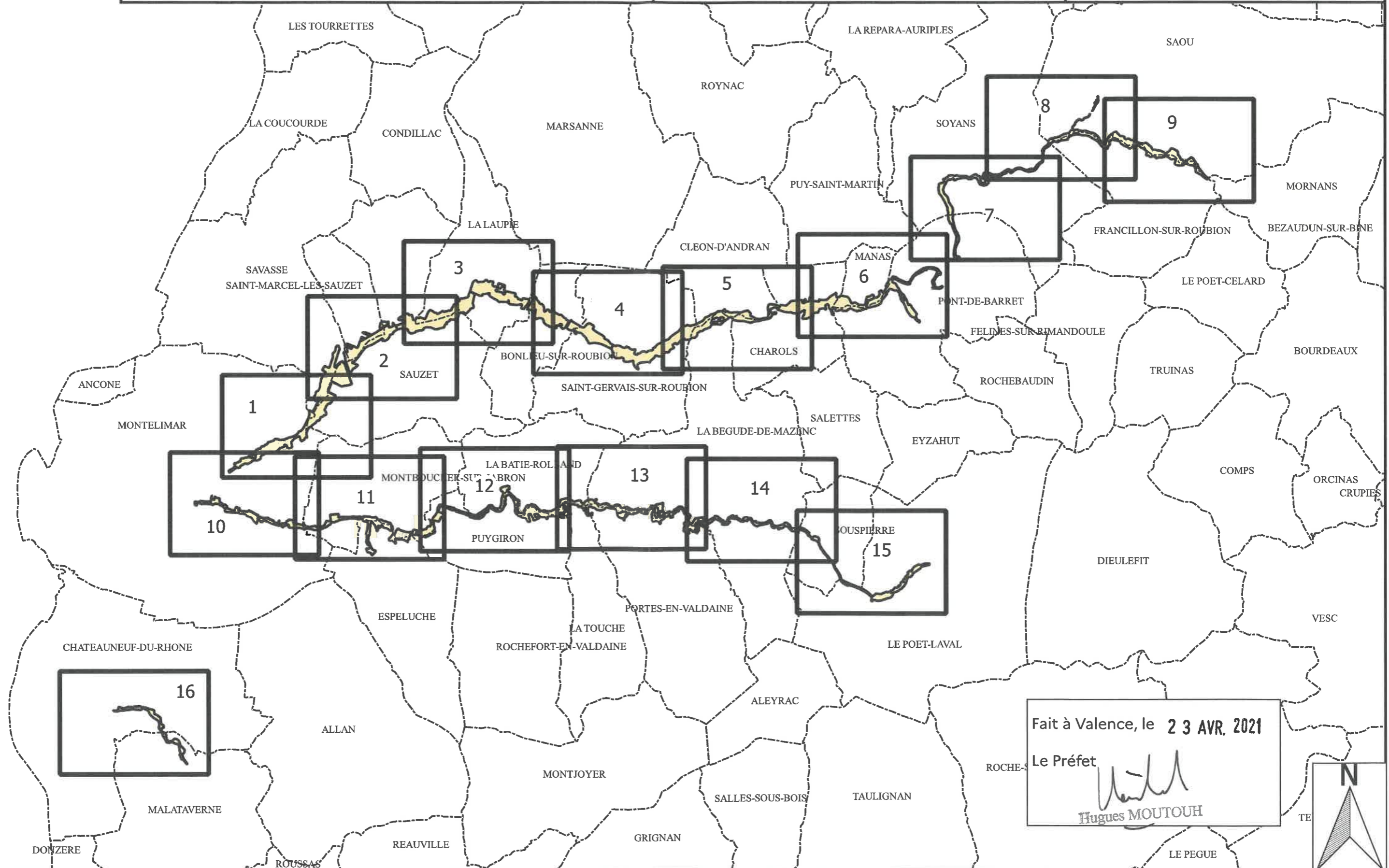
**ZONE DE PROTECTION DES HABITATS NATURELS  
du bassin versant Roubion Jabron Rialle**

Echelle 1 / 100 000  
©IGN – SCAN250®

Légende

 périmètre de l'APPHN

**PLAN D'ASSEMBLAGE  
DE L'ATLAS**



Fait à Valence, le 23 AVR. 2021

Le Préfet

  
Hugues MOUTOUH

