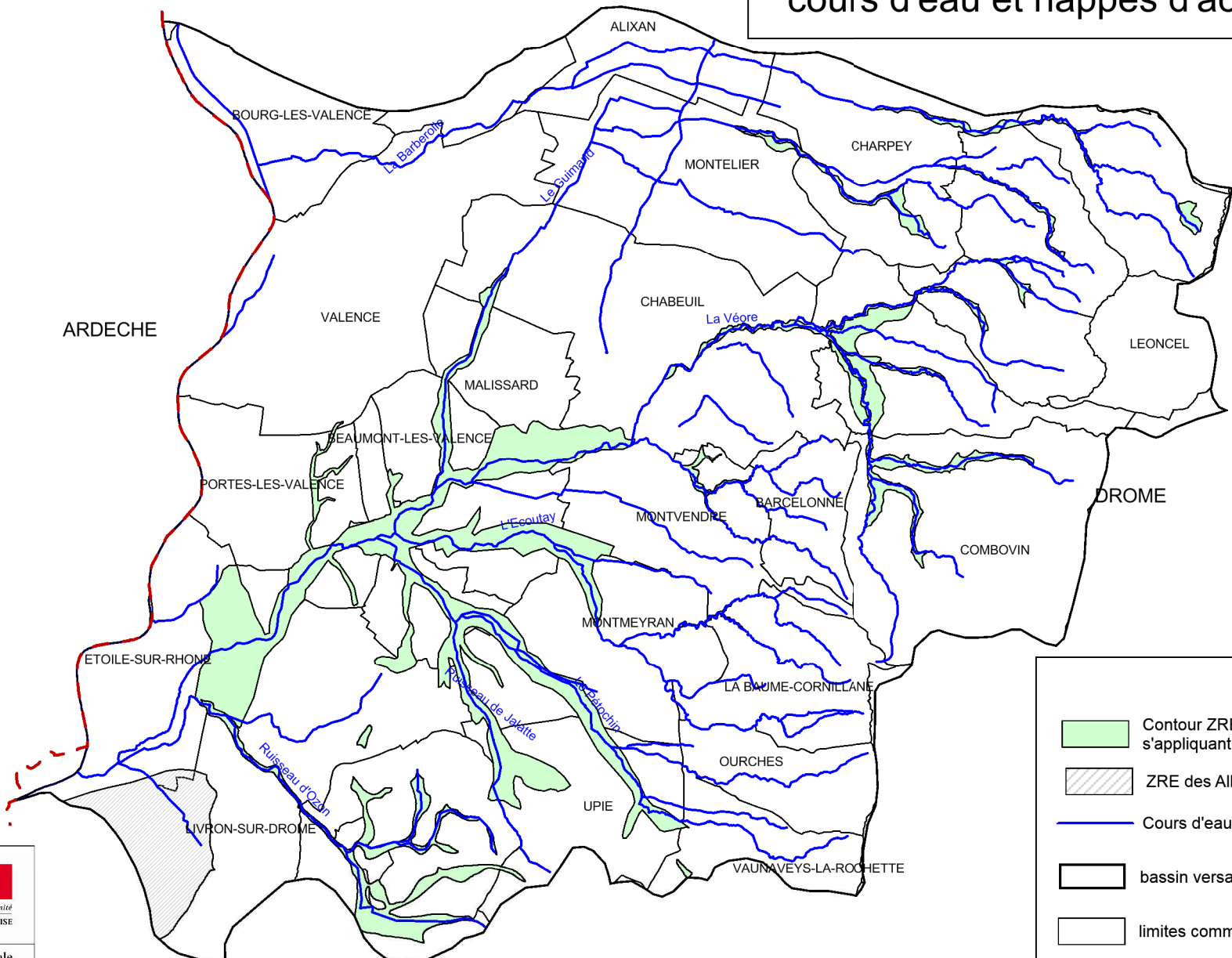








# Zone de Répartition des Eaux (ZRE) pour le bassin de Véore-Barberolle cours d'eau et nappes d'accompagnement



**LEGENDE**

-  Contour ZRE pour les eaux souterraines, s'appliquant sur une profondeur de 50 m
-  ZRE des Alluvions de la Drome (pour info)
-  Cours d'eau
-  bassin versant de Véore Barberolle
-  limites communales
-  limites départementales

référentiels: BD Carthage - BD Carto  
DREAL Rhône-Alpes - Septembre 2014



Liberté • Égalité • Fraternité  
RÉPUBLIQUE FRANÇAISE

Direction régionale  
de l'Environnement,  
de l'Aménagement  
et du Logement  
RHÔNE-ALPES