



# Information des acquéreurs et locataires de biens immobiliers

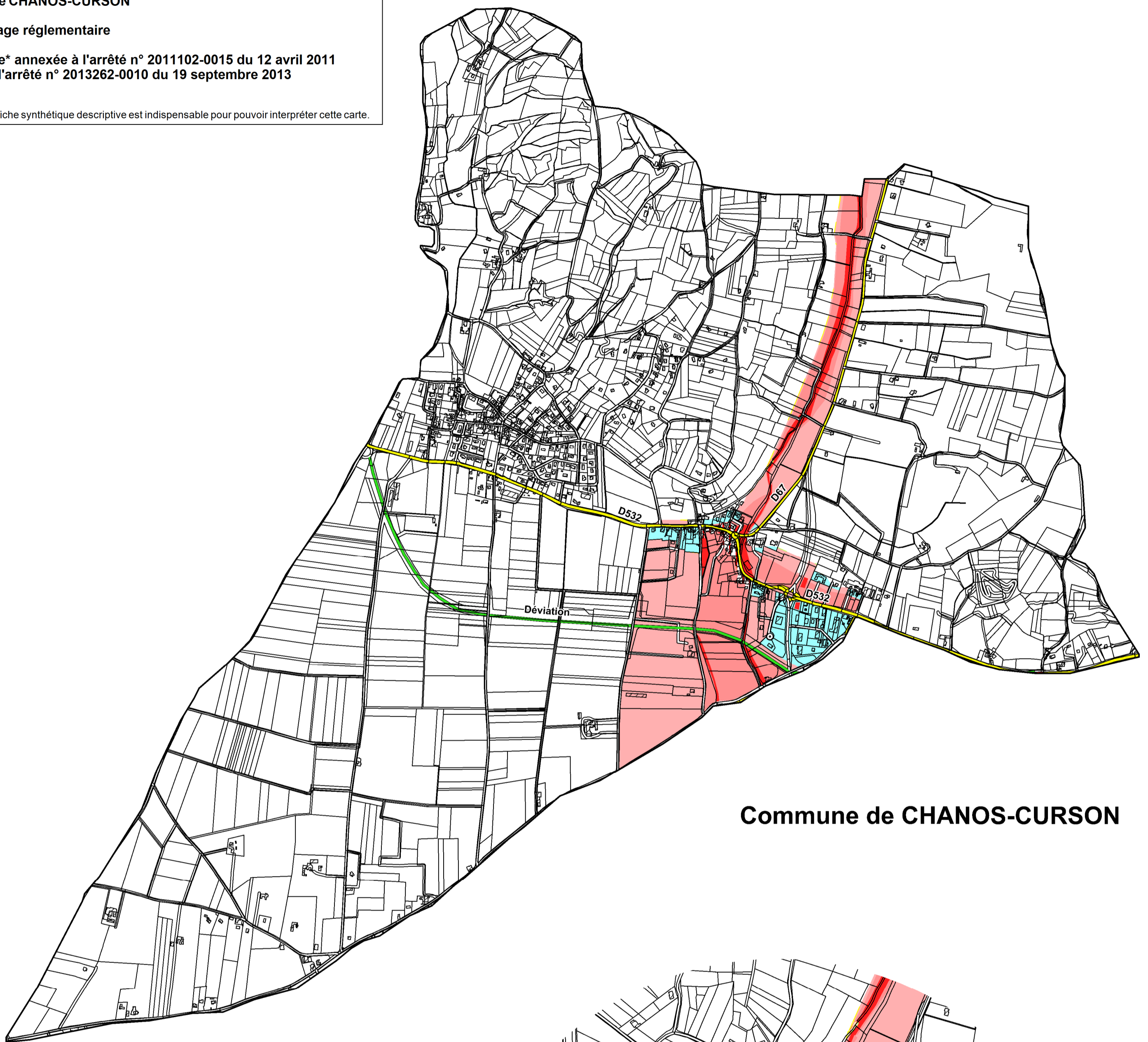
Direction  
Départementale des  
Territoires de la Drôme

Commune de CHANOS-CURSON

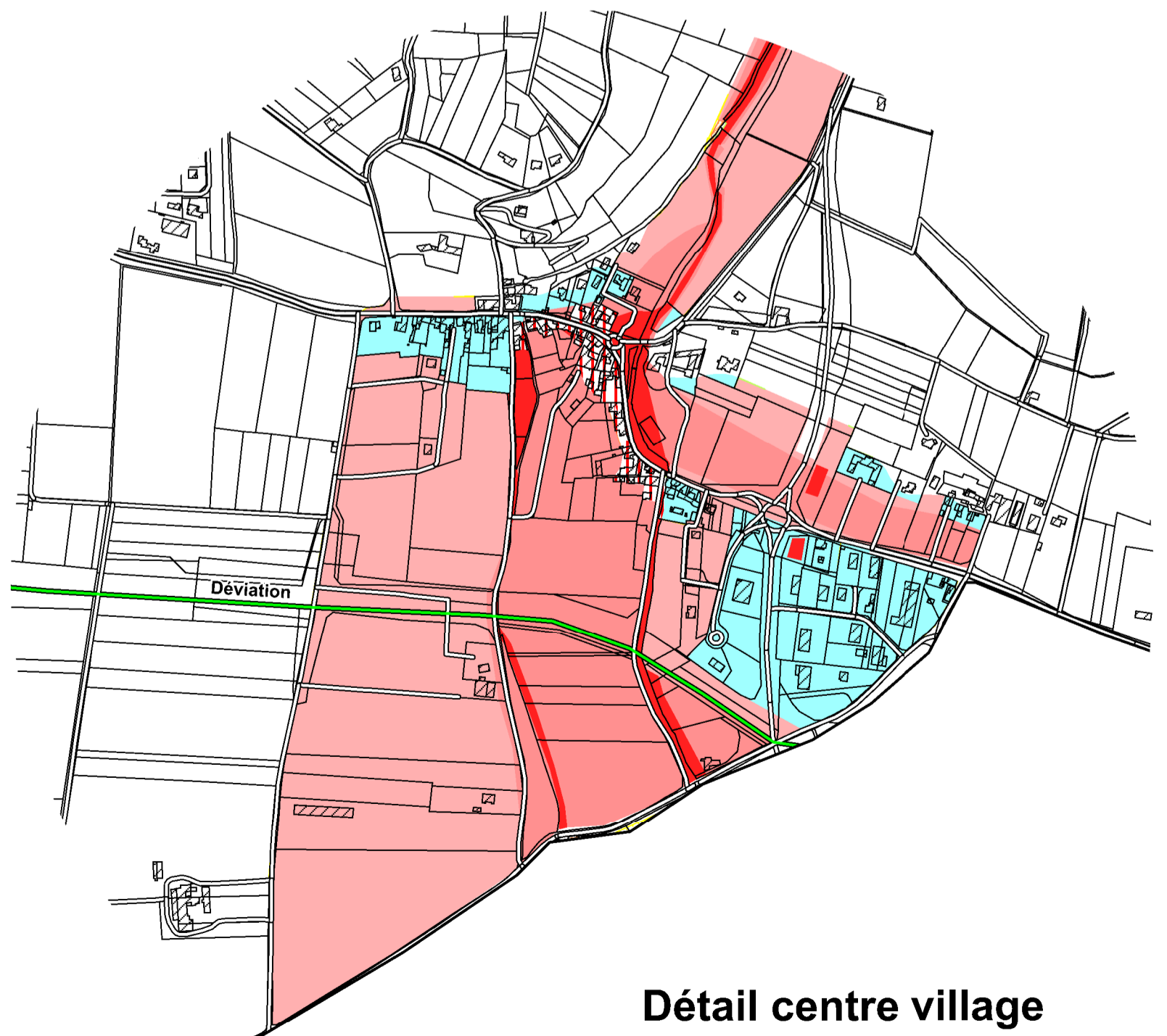
Plan de zonage réglementaire

Cartographie\* annexée à l'arrêté n° 2011102-0015 du 12 avril 2011  
modifié par l'arrêté n° 2013262-0010 du 19 septembre 2013

\* Le recours à la fiche synthétique descriptive est indispensable pour pouvoir interpréter cette carte.



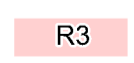




Commune de CHANOS-CURSON



Détail centre village

## LEGENDE

-  R1 Zone rouge R1
-  R2 Zone rouge R2
-  R3 Zone rouge R3
-  Zone rouge hachurée
-  Zone bleue

