



Information des acquéreurs et locataires de biens immobiliers




Commune de SAINT-PAUL-LES-ROMANS

Cartographie* annexée à l'arrêté n°2011102-0015 du 12 avril 2011

Carte du zonage réglementaire

* Le recours à la fiche synthétique descriptive est indispensable pour pouvoir interpréter cette carte.

LEGENDE

-  Limite commune
-  Zone rouge inconstructible (R)
-  Zone bleue constructible sous condition (B)

